

**CONTRATO DE CONCESION PARA LA EXPLORACIÓN Y EXPLOTACIÓN DE UN YACIMIENTO MINERALES DE MINERALES DE ORO Y SUS CONCENTRADOS, MINERALES DE COBRE Y SUS CONCENTRADOS, MINERALES DE PLATA Y SUS CONCENTRADOS, MINERALES DE PLATINO Y SUS CONCENTRADOS Y DEMAS CONCESIBLES No. LCP-08142 CELEBRADO ENTRE LA AGENCIA NACIONAL DE MINERÍA -ANM- Y PROYECTO COCO HONDO S.A.S.**

Entre los suscritos, **AGENCIA NACIONAL DE MINERÍA ANM**, agencia estatal de naturaleza especial, del sector descentralizado de la Rama Ejecutiva del Orden Nacional, con personería jurídica, patrimonio propio y autonomía administrativa, técnica y financiera, adscrita al Ministerio de Minas y Energía, representada en este acto por su presidente, la doctora **NATALIA GUTIERREZ JARAMILLO** identificada con la cédula de ciudadanía número 43.220.876 de Medellín, debidamente facultada para la celebración de este contrato, de conformidad con los Decretos 4134 de 2011 y 1767 del 16 de septiembre de 2014 expedidos por la Presidencia de la Republica y el Ministerio de Minas y Energía respectivamente, en adelante **LA CONCEDENTE**, de una parte y, de la otra, de la otra, la sociedad denominada **PROYECTO COCO HONDO S.A.S.**, legalmente constituida por escritura pública No. 8193, otorgado en la notaría 6 de Bogotá D.C. el día 12 de noviembre de 2008, inscrita en la Cámara de Comercio de Medellín el 20 de noviembre de 2008 bajo el número 15403 en el libro IX, bajo el nombre de **PROYECTO COCO HONDO LIMITADA**. Que por escritura pública 899 otorgada en la Notaría 13ª de Medellín el 07 de mayo de 2009 y acta No. 003 de 18 de julio 2009, de la junta de socios, inscrita en la Cámara de Comercio de Medellín el 14 de agosto 2009 bajo el número 11182, en el libro IX, la sociedad se transforma de limitada a Sociedad por Acciones Simplificada y en adelante se denominará **PROYECTO COCO HONDO S.A.S.** con NIT. 900253271-1, representada legalmente por el señor **DARNEY DE JESUS CEBALLOS**, identificado con cédula de ciudadanía No. 71.004.851, quien en adelante se llamará **EL CONCESIONARIO**, se ha acordado celebrar el presente contrato de concesión, con base en la facultad otorgada a **LA CONCEDENTE** en el artículo 317 del Código de Minas y las funciones previstas el artículo 4º, numerales 1º y 2º del Decreto 4134 de 2011, previas las siguientes **CONSIDERACIONES:** (i) Que la sociedad **PROYECTO COCO HONDO S.A.S.**, radicó el día **25 de marzo de 2010**, la propuesta de contrato de concesión para la exploración y explotación de un yacimiento de **DEMAS\_CONCESIBLES, MINERALES DE COBRE Y SUS CONCENTRADOS, MINERALES DE PLATA Y SUS CONCENTRADOS, MINERALES DE ORO Y SUS CONCENTRADOS, MINERALES DE PLATINO Y SUS CONCENTRADOS**, ubicado en el municipio de **PUERTO LIBERTADOR** departamento de **CORDOBA**, propuesta a la que le correspondió el expediente No. **LCP-08142**. (ii) Mediante evaluación técnica de fecha **14 de julio de 2010** se determinó que el área libre susceptible de contratar corresponde a **4.261,26981** hectáreas distribuidas en tres (3) zonas, previo cumplimiento y aprobación de los requisitos establecidos por la autoridad minera y ambiental ubicada geográficamente en el municipio de **PUERTO LIBERTADOR** departamento de **CORDOBA**, así mismo se indicó que los minerales de interés según la clasificación oficial de minerales del Ministerio de Minas y Energía adoptada mediante Resolución No. 181108 del 18 de septiembre de 2003, corresponden técnicamente a **MINERALES DE COBRE Y SUS CONCENTRADOS**, subclase 14210, **MINERALES DE PLATA Y SUS CONCENTRADOS** subclase 1424101, **MINERALES DE ORO Y SUS CONCENTRADOS**

CONTRATO DE CONCESION PARA LA EXPLORACIÓN Y EXPLOTACIÓN DE UN YACIMIENTO MINERALES DE MINERALES DE ORO Y SUS CONCENTRADOS, MINERALES DE COBRE Y SUS CONCENTRADOS, MINERALES DE PLATA Y SUS CONCENTRADOS, MINERALES DE PLATINO Y SUS CONCENTRADOS Y DEMAS CONCESIBLES No. LCP-08142 CELEBRADO ENTRE LA AGENCIA NACIONAL DE MINERÍA -ANM- Y PROYECTO COCO HONDO S.A.S.

subclase 1424201, MINERALES DE PLATINO Y SUS CONCENTRADOS subclase 1424202 Y DEMAS CONCESIBLES (folios 18 al 25). (iii) Que mediante Auto GCM No. 581 del 02 de septiembre de 2010 se requiere a la sociedad proponente a fin de que ajuste el valor cancelado por concepto de canon superficiario correspondiente a la primera anualidad de conformidad con el parágrafo 2 del artículo 16 de la Ley 1382 de 2010, vigente al momento de proferirse la decisión; así mismo para que manifieste por escrito cual o cuales de las áreas libres susceptibles de otorgar desea aceptar (folios 45 y 46). (iv) Que encontrándose dentro del término legal concedido la sociedad proponente cancela el excedente de canon superficiario a fin de ajustar el valor determinado para el área libre susceptible de contratar, se entiende la aceptación tácita del área en los términos del concepto con radicado No. 20141200205923 del 10 de octubre de 2014, emitido por la Oficina Asesora Jurídica. (v) Que mediante Auto GTRM No. 977 del 30 de marzo de 2012 se ordenó la creación de dos placas alternas (folio 92). (vi) Que en cumplimiento del auto precitado se procede a la creación de las placas LCP-08143X y LCP-08144X (folios 93 y 94). (vii) Que teniendo en cuenta lo concluido en la reevaluación técnica del 18 de abril de 2012 se procede mediante Auto GTRM -1199 del 30 de abril de 2012 a requerir a la proponente a fin de que allegara el anexo técnico en cumplimiento del artículo 18 de la Ley 1382 de 2010, vigente para el momento de proferirse la decisión, el cual fue atendido dentro del término. (viii) Que mediante escrito con radicado No. 2013-1-1947 del 29 de agosto de 2013 se allega por parte de la solicitante la documentación en cumplimiento de los Decretos 935 y 1300 de 2013 expedidos por el Ministerio de Minas y Energía y las Resoluciones 428 y 551 de 2013 expedidas por la Agencia Nacional de Minería (folios 130 a 270). (ix) Que mediante evaluación técnica de fecha 24 de diciembre de 2013 se determina que el área se encuentra libre de superposiciones con solicitudes y títulos, presenta superposición parcial con la Zona de Protección y Desarrollo de los Recursos Naturales o del ambiente, según lo establecido en el artículo 34 de la Ley 685 de 2001- Código de Minas- (Zonas excluibles de la minería) indica que *no podrán ejecutarse trabajos y obras de exploración y explotación mineras en zonas declaradas y delimitadas conforme a la normatividad vigente como de protección y desarrollo de los recursos naturales renovables o del ambiente*. Luego del recorte pertinente se determina un área susceptible de contratar de **3063,4469** hectáreas distribuidas en tres **(3) zonas**, previo cumplimiento y aprobación de los requisitos establecidos por la autoridad minera y ambiental (folios 273 al 288). (x) Que mediante radicado 2014-58-5211 del 05 de agosto de 2014, la sociedad proponente manifiesta que acepta el área resultante dentro de la propuesta de contrato de concesión No. LCP-08142, una vez se realice el recorte correspondiente con la reserva temporal que se establezca de conformidad con dispuesto en la Resolución 705 de 2013 prorrogada por la Resolución 1150 del 15 de julio de 2014, ambas en desarrollo del Decreto 1374 del 27 de julio de 2013 (folios 296 y 297). (xi) Que teniendo en cuenta lo concluido en la reevaluación técnica del 16 de diciembre de 2014 se procede mediante Auto

CONTRATO DE CONCESION PARA LA EXPLORACIÓN Y EXPLOTACIÓN DE UN YACIMIENTO MINERALES DE MINERALES DE ORO Y SUS CONCENTRADOS, MINERALES DE COBRE Y SUS CONCENTRADOS, MINERALES DE PLATA Y SUS CONCENTRADOS, MINERALES DE PLATINO Y SUS CONCENTRADOS Y DEMAS CONCESIBLES No. LCP-08142 CELEBRADO ENTRE LA AGENCIA NACIONAL DE MINERÍA -ANM- Y PROYECTO COCO HONDO S.A.S.

GCM No. 001986 de fecha 19 de diciembre de 2014 a ordenar la creación de dos (2) placas alternas (folio 344). (xii) Que dando cumplimiento al precitado auto el Grupo de Información y Atención al Minero mediante auto GIAM-05-00002 del 14 de enero de 2015, procede a la creación de las placas LCP-08145X y LCP-08146X (folio 396). (xiii) Que en consecuencia el día **16 de enero de 2015** se procede a realizar reevaluación técnica de la propuesta de contrato de concesión No. **LCP-08142**, en la que se determinó que después de los recortes se determina área de **3.063,2763 hectáreas** distribuidas en una (1) previo cumplimiento y aprobación de los requisitos establecidos por la autoridad minera y ambiental (folio 351 al 389). (xiv) Que mediante Auto GCM No. 000047 del 29 de enero de 2015, se requiere a la sociedad para que manifieste por escrito la aceptación del área producto del recorte. (folios 392 y 393) (xv) Que mediante radicado No. 20155510038212 de fecha 30 de junio de 2015, en respuesta del auto GCM No. 000047 del 29 de enero de 2015, el representante legal de la sociedad proponente acepta las áreas libres susceptibles de contratar producto del recorte de la propuesta de contrato de concesión No. LCP-08142, con las placas LCP-08145X y LCP-08146X. (xvi) Que mediante evaluación jurídica de fecha **30 de enero de 2015**, se estableció que la sociedad proponente cumplió en debida forma con los requisitos legales para que le sea otorgado el contrato de concesión, por lo tanto, es procedente continuar con el trámite contractual regido por la siguientes cláusulas: **CLÁUSULA PRIMERA.- Objeto.** El presente contrato tiene por objeto la realización por parte de **EL CONCESIONARIO** de un proyecto de exploración técnica y explotación económica y sostenible, de un yacimiento de **MINERALES DE ORO Y SUS CONCENTRADOS, MINERALES DE COBRE Y SUS CONCENTRADOS, MINERALES DE PLATA Y SUS CONCENTRADOS, MINERALES DE PLATINO Y SUS CONCENTRADOS Y DEMAS CONCESIBLES**, en el área total descrita en la cláusula segunda de este contrato, así como los que se hallaren asociados o en liga íntima o resultaren como subproductos de la explotación. **EL CONCESIONARIO** tendrá la libre disponibilidad de los minerales objeto del contrato de concesión que llegue a extraer en cumplimiento del Programa de Trabajos y Obras, aprobado por **LA CONCEDENTE**. Los minerales In Situ son del Estado Colombiano y una vez extraídos, serán de propiedad de **EL CONCESIONARIO**. **PARÁGRAFO.- Adición de Minerales** Cuando por los trabajos de exploración o explotación se encontraren minerales distintos de los que son objeto del presente contrato y que no se encontraren en las circunstancias señaladas en el artículo 61 del Código de Minas, **EL CONCESIONARIO** podrá solicitar que su concesión se extienda a dichos minerales en los términos del artículo 62 del Código de Minas. **CLÁUSULA SEGUNDA.- Área del contrato.** El área objeto del presente contrato corresponde a la alinderación que se define por las coordenadas que se mencionan a continuación:

DESCRIPCIÓN DEL P.A.

PUNTO UNO DEL POLIGONO



# ◆ AGENCIA NACIONAL DE MINERÍA

CONTRATO DE CONCESION PARA LA EXPLORACIÓN Y EXPLOTACIÓN DE UN YACIMIENTO MINERALES DE MINERALES DE ORO Y SUS CONCENTRADOS, MINERALES DE COBRE Y SUS CONCENTRADOS, MINERALES DE PLATA Y SUS CONCENTRADOS, MINERALES DE PLATINO Y SUS CONCENTRADOS Y DEMAS CONCESIBLES No. LCP-08142 CELEBRADO ENTRE LA AGENCIA NACIONAL DE MINERÍA -ANM- Y PROYECTO COCO HONDO S.A.S.

ALINDERACIÓN DE LA ZONA NUMERO 1 ÁREA: 3.063,2763

PUNTO	NORTE	ESTE	RUMBO	DISTANCIA
PA - 1	1344136.0	1144923.0	N 65° 34' 25.39" E	4658.72 Mts
1 - 2	1346062.5	1149164.7	S 64° 29' 24.58" E	609.48 Mts
2 - 3	1345800.0	1149714.8	N 90° 0' 0.0" W	125.0 Mts
3 - 4	1345800.0	1149589.8	S 0° 0' 0.0" E	55.0 Mts
4 - 5	1345745.0	1149589.8	N 89° 58' 41.33" W	262.2 Mts
5 - 6	1345745.1	1149327.6	S 51° 21' 54.55" E	179.23 Mts
6 - 7	1345633.2	1149467.6	S 3° 7' 56.87" E	80.52 Mts
7 - 8	1345552.8	1149472.0	N 68° 33' 21.53" E	256.02 Mts
8 - 9	1345646.4	1149710.3	S 82° 11' 49.57" E	143.63 Mts
9 - 10	1345626.9	1149852.6	N 0° 0' 0.0" E	107.3 Mts
10 - 11	1345734.2	1149852.6	S 64° 30' 45.88" E	61.82 Mts
11 - 12	1345707.6	1149908.4	S 1° 52' 41.24" E	1144.21 Mts
12 - 13	1344564.0	1149945.9	S 88° 31' 37.13" E	731.34 Mts
13 - 14	1344545.2	1150677.0	S 15° 20' 27.2" E	46.87 Mts
14 - 15	1344500.0	1150689.4	N 90° 0' 0.0" W	76.7 Mts
15 - 16	1344500.0	1150612.7	S 5° 36' 11.82" E	85.01 Mts
16 - 17	1344415.4	1150621.0	S 6° 0' 32.42" E	3.82 Mts
17 - 18	1344411.6	1150621.4	S 5° 39' 5.38" E	173.64 Mts
18 - 19	1344238.8	1150638.5	S 5° 35' 9.64" E	50.34 Mts
19 - 20	1344188.7	1150643.4	S 4° 48' 12.54" E	11.94 Mts
20 - 21	1344176.8	1150644.4	S 4° 43' 4.43" E	93.62 Mts
21 - 22	1344083.5	1150652.1	S 5° 42' 38.13" E	4.02 Mts
22 - 23	1344079.5	1150652.5	S 4° 43' 38.79" E	78.87 Mts
23 - 24	1344000.9	1150659.0	N 90° 0' 0.0" E	147.7 Mts
24 - 25	1344000.9	1150806.7	N 90° 0' 0.0" E	20.2 Mts
25 - 26	1344000.9	1150826.9	S 15° 23' 36.56" E	777.18 Mts
26 - 27	1343251.6	1151033.2	S 0° 22' 13.88" E	2242.21 Mts
27 - 28	1341009.4	1151047.7	S 29° 8' 13.36" W	109.96 Mts
28 - 29	1340913.4	1150994.2	S 8° 15' 5.92" W	275.26 Mts
29 - 30	1340641.0	1150954.6	S 8° 15' 35.18" W	374.86 Mts
30 - 31	1340270.0	1150900.8	N 90° 0' 0.0" W	0.7 Mts
31 - 32	1340270.0	1150900.1	N 8° 14' 52.73" E	247.46 Mts
32 - 33	1340514.9	1150935.6	S 89° 41' 21.03" W	50.32 Mts
33 - 34	1340514.6	1150885.3	S 89° 43' 52.0" W	5.11 Mts
34 - 35	1340514.6	1150880.2	S 63° 19' 2.62" W	56.46 Mts
35 - 36	1340489.2	1150829.7	S 63° 12' 10.96" W	43.2 Mts
36 - 37	1340469.8	1150791.2	S 63° 15' 19.69" W	13.28 Mts
37 - 38	1340463.8	1150779.3	S 81° 34' 51.32" W	19.15 Mts
38 - 39	1340461.0	1150760.4	S 81° 38' 24.96" W	39.56 Mts



CONTRATO DE CONCESION PARA LA EXPLORACIÓN Y EXPLOTACIÓN DE UN YACIMIENTO MINERALES DE MINERALES DE ORO Y SUS CONCENTRADOS, MINERALES DE COBRE Y SUS CONCENTRADOS, MINERALES DE PLATA Y SUS CONCENTRADOS, MINERALES DE PLATINO Y SUS CONCENTRADOS Y DEMAS CONCESIBLES No. LCP-08142 CELEBRADO ENTRE LA AGENCIA NACIONAL DE MINERÍA -ANM- Y PROYECTO COCO HONDO S.A.S.

40 - 41	1340448.8	1150677.4	S 81° 41' 38.19" W	15.24 Mts
41 - 42	1340446.6	1150662.3	S 89° 49' 47.94" W	67.4 Mts
42 - 43	1340446.4	1150594.9	N 67° 2' 7.85" W	21.37 Mts
43 - 44	1340454.7	1150575.2	N 66° 57' 37.31" W	42.69 Mts
44 - 45	1340471.4	1150535.9	N 83° 12' 55.73" W	13.98 Mts
45 - 46	1340473.1	1150522.0	S 71° 33' 54.18" W	0.01 Mts
46 - 47	1340473.1	1150522.0	N 83° 12' 39.69" W	0.04 Mts
47 - 48	1340473.1	1150522.0	S 69° 34' 4.86" W	124.32 Mts
48 - 49	1340429.7	1150405.5	S 3° 5' 38.6" W	0.04 Mts
49 - 50	1340429.7	1150405.5	S 71° 33' 54.18" W	0.01 Mts
50 - 51	1340429.7	1150405.5	S 2° 58' 7.38" W	10.52 Mts
51 - 52	1340419.2	1150404.9	S 2° 59' 57.34" W	102.19 Mts
52 - 53	1340317.1	1150399.6	S 50° 55' 19.07" W	20.2 Mts
53 - 54	1340304.4	1150383.9	S 50° 57' 6.43" W	54.55 Mts
54 - 55	1340270.0	1150341.6	N 90° 0' 0.0" W	7.65 Mts
55 - 56	1340270.0	1150333.9	N 0° 23' 28.89" W	73.2 Mts
56 - 57	1340343.2	1150333.4	N 72° 2' 28.32" W	26.64 Mts
57 - 58	1340351.4	1150308.1	N 71° 56' 18.94" W	15.23 Mts
58 - 59	1340356.1	1150293.6	S 89° 35' 50.68" W	36.01 Mts
59 - 60	1340355.9	1150257.6	S 89° 39' 15.93" W	30.18 Mts
60 - 61	1340355.7	1150227.4	S 9° 46' 56.66" E	0.03 Mts
61 - 62	1340355.7	1150227.4	S 10° 42' 18.54" E	74.06 Mts
62 - 63	1340282.9	1150241.2	S 22° 16' 49.5" E	6.22 Mts
63 - 64	1340277.1	1150243.5	S 21° 57' 11.99" E	7.7 Mts
64 - 65	1340270.0	1150246.4	N 90° 0' 0.0" W	256.4 Mts
65 - 66	1340270.0	1149990.0	N 0° 0' 0.0" E	730.0 Mts
66 - 67	1341000.0	1149990.0	N 90° 0' 0.0" W	140.0 Mts
67 - 68	1341000.0	1149850.0	N 0° 0' 0.0" E	328.76 Mts
68 - 69	1341328.8	1149850.0	S 60° 21' 58.63" E	5.88 Mts
69 - 70	1341325.8	1149855.1	S 59° 59' 42.28" E	2.3 Mts
70 - 71	1341324.7	1149857.1	S 60° 39' 28.26" E	60.0 Mts
71 - 72	1341295.3	1149909.4	S 13° 49' 47.56" E	60.6 Mts
72 - 73	1341236.4	1149923.9	S 22° 47' 17.91" W	56.02 Mts
73 - 74	1341184.8	1149902.2	S 29° 46' 37.87" W	29.7 Mts
74 - 75	1341159.0	1149887.4	S 29° 47' 51.59" W	22.62 Mts
75 - 76	1341139.4	1149876.2	S 26° 33' 54.18" E	0.01 Mts
76 - 77	1341139.4	1149876.2	S 30° 15' 23.17" W	0.01 Mts
77 - 78	1341139.4	1149876.2	S 26° 57' 56.35" E	15.1 Mts
78 - 79	1341125.9	1149883.0	S 26° 55' 21.15" E	27.95 Mts
79 - 80	1341101.0	1149895.7	S 35° 44' 59.43" E	15.63 Mts
80 - 81	1341088.3	1149904.8	S 35° 39' 44.92" E	19.11 Mts
81 - 82	1341072.8	1149916.0	S 35° 40' 2.19" E	21.43 Mts
82 - 83	1341055.4	1149928.5	S 35° 51' 52.07" E	16.26 Mts
83 - 84	1341042.2	1149938.0	S 14° 14' 41.36" E	36.04 Mts

# ◆ AGENCIA NACIONAL DE MINERÍA

CONTRATO DE CONCESION PARA LA EXPLORACIÓN Y EXPLOTACIÓN DE UN YACIMIENTO MINERALES DE MINERALES DE ORO Y SUS CONCENTRADOS, MINERALES DE COBRE Y SUS CONCENTRADOS, MINERALES DE PLATA Y SUS CONCENTRADOS, MINERALES DE PLATINO Y SUS CONCENTRADOS Y DEMAS CONCESIBLES No. LCP-08142 CELEBRADO ENTRE LA AGENCIA NACIONAL DE MINERÍA -ANM- Y PROYECTO COCO HONDO S.A.S.

85 - 86	1341008.5	1149958.3	N 1° 47' 23.67" W	0.03 Mts
86 - 87	1341008.5	1149958.3	N 80° 32' 15.64" E	0.01 Mts
87 - 88	1341008.5	1149958.3	N 0° 49' 44.81" W	0.69 Mts
88 - 89	1341009.2	1149958.3	N 0° 24' 28.3" W	5.9 Mts
89 - 90	1341015.1	1149958.2	N 0° 23' 52.37" W	6.62 Mts
90 - 91	1341021.7	1149958.2	N 0° 28' 31.7" W	0.24 Mts
91 - 92	1341022.0	1149958.2	N 0° 0' 0.0" E	6.34 Mts
92 - 93	1341028.3	1149958.2	N 0° 51' 24.92" W	5.62 Mts
93 - 94	1341033.9	1149958.1	N 0° 22' 59.01" W	1.05 Mts
94 - 95	1341035.0	1149958.1	N 0° 24' 30.96" W	1.26 Mts
95 - 96	1341036.2	1149958.1	N 0° 0' 0.0" E	5.38 Mts
96 - 97	1341041.6	1149958.1	N 0° 52' 4.98" W	4.62 Mts
97 - 98	1341046.2	1149958.0	N 0° 24' 10.35" W	1.99 Mts
98 - 99	1341048.2	1149958.0	N 0° 23' 59.24" W	2.29 Mts
99 - 100	1341050.5	1149958.0	N 0° 0' 0.0" E	4.3 Mts
100 - 101	1341054.8	1149958.0	N 0° 51' 59.92" W	3.7 Mts
101 - 102	1341058.5	1149957.9	N 0° 24' 24.82" W	2.96 Mts
102 - 103	1341061.4	1149957.9	N 0° 23' 53.67" W	3.31 Mts
103 - 104	1341064.8	1149957.9	N 0° 0' 0.0" E	3.33 Mts
104 - 105	1341068.1	1149957.9	N 0° 52' 58.73" W	2.79 Mts
105 - 106	1341070.9	1149957.8	N 0° 24' 12.54" W	3.69 Mts
106 - 107	1341074.6	1149957.8	N 0° 23' 59.46" W	4.44 Mts
107 - 108	1341079.0	1149957.8	N 0° 0' 0.0" E	2.18 Mts
108 - 109	1341081.2	1149957.8	N 0° 51' 28.22" W	1.87 Mts
109 - 110	1341083.1	1149957.8	N 0° 24' 33.29" W	4.76 Mts
110 - 111	1341087.8	1149957.7	N 0° 23' 52.1" W	5.47 Mts
111 - 112	1341093.3	1149957.7	N 0° 0' 0.0" E	1.1 Mts
112 - 113	1341094.4	1149957.7	N 0° 49' 33.74" W	0.97 Mts
113 - 114	1341095.4	1149957.7	N 0° 24' 41.81" W	5.71 Mts
114 - 115	1341101.1	1149957.6	N 44° 36' 0.91" E	6.79 Mts
115 - 116	1341105.9	1149962.4	N 45° 0' 0.0" E	2.5302 Mts
116 - 117	1341107.7	1149964.2	N 0° 0' 0.0" E	0.03 Mts
117 - 118	1341107.7	1149964.2	N 45° 0' 0.0" E	0.03 Mts
118 - 119	1341107.7	1149964.2	N 0° 24' 8.55" W	3.2802 Mts
119 - 120	1341111.0	1149964.2	N 0° 0' 0.0" E	3.38 Mts
120 - 121	1341114.4	1149964.2	N 0° 52' 1.76" W	2.91 Mts
121 - 122	1341117.3	1149964.2	N 0° 24' 13.33" W	3.69 Mts
122 - 123	1341121.0	1149964.1	N 0° 23' 59.36" W	4.3 Mts
123 - 124	1341125.3	1149964.1	N 0° 0' 0.0" E	2.3 Mts
124 - 125	1341127.6	1149964.1	N 0° 51' 57.11" W	1.99 Mts
125 - 126	1341129.6	1149964.1	N 0° 24' 20.96" W	4.66 Mts
126 - 127	1341134.2	1149964.0	N 0° 23' 54.52" W	5.32 Mts
127 - 128	1341139.6	1149964.0	N 0° 0' 0.0" E	1.34 Mts
128 - 129	1341140.9	1149964.0	N 0° 50' 48.9" W	1.15 Mts

CONTRATO DE CONCESION PARA LA EXPLORACIÓN Y EXPLOTACIÓN DE UN YACIMIENTO MINERALES DE MINERALES DE ORO Y SUS CONCENTRADOS, MINERALES DE COBRE Y SUS CONCENTRADOS, MINERALES DE PLATA Y SUS CONCENTRADOS, MINERALES DE PLATINO Y SUS CONCENTRADOS Y DEMAS CONCESIBLES No. LCP-08142 CELEBRADO ENTRE LA AGENCIA NACIONAL DE MINERÍA -ANM- Y PROYECTO COCO HONDO S.A.S.

130 - 131	1341147.5	1149963.9	N 0° 23' 54.86" W	6.33 Mts
131 - 132	1341153.8	1149963.9	N 0° 0' 0.0" E	0.17 Mts
132 - 133	1341154.0	1149963.9	N 0° 0' 0.0" E	0.01 Mts
133 - 134	1341154.0	1149963.9	N 0° 24' 56.67" W	6.62 Mts
134 - 135	1341160.6	1149963.8	N 0° 23' 52.37" W	6.62 Mts
135 - 136	1341167.2	1149963.8	N 0° 24' 10.84" W	0.85 Mts
136 - 137	1341168.1	1149963.8	N 0° 0' 0.0" E	5.8105 Mts
137 - 138	1341173.9	1149963.8	N 0° 52' 6.85" W	5.01 Mts
138 - 139	1341178.9	1149963.7	N 0° 24' 1.47" W	1.5698 Mts
139 - 140	1341180.5	1149963.7	N 89° 35' 7.84" E	1.8 Mts
140 - 141	1341180.5	1149965.5	N 90° 0' 0.0" E	4.79 Mts
141 - 142	1341180.5	1149970.3	N 0° 0' 0.0" E	0.03 Mts
142 - 143	1341180.5	1149970.3	N 90° 0' 0.0" E	0.04 Mts
143 - 144	1341180.5	1149970.3	N 0° 24' 5.94" W	5.28 Mts
144 - 145	1341185.8	1149970.3	N 0° 0' 0.0" E	1.3901 Mts
145 - 146	1341187.2	1149970.3	N 0° 51' 41.49" W	1.2 Mts
146 - 147	1341188.4	1149970.3	N 0° 24' 15.51" W	5.39 Mts
147 - 148	1341193.8	1149970.2	N 89° 36' 13.68" E	2.6 Mts
148 - 149	1341193.8	1149972.8	N 90° 0' 0.0" E	4.05 Mts
149 - 150	1341193.8	1149976.9	N 0° 52' 2.57" W	3.9 Mts
150 - 151	1341197.7	1149976.8	N 0° 24' 9.85" W	2.7 Mts
151 - 152	1341200.4	1149976.8	N 89° 7' 33.88" E	6.36 Mts
152 - 153	1341200.5	1149983.2	N 89° 25' 57.84" E	0.2 Mts
153 - 154	1341200.5	1149983.4	N 86° 38' 0.74" E	0.02 Mts
154 - 155	1341200.5	1149983.4	N 0° 51' 22.8" W	2.07 Mts
155 - 156	1341202.6	1149983.4	N 0° 24' 11.26" W	4.55 Mts
156 - 157	1341207.1	1149983.3	N 0° 24' 15.59" W	5.24 Mts
157 - 158	1341212.4	1149983.3	N 0° 0' 0.0" E	1.33 Mts
158 - 159	1341213.7	1149983.3	N 0° 52' 15.54" W	1.18 Mts
159 - 160	1341214.9	1149983.3	N 0° 23' 48.71" W	5.49 Mts
160 - 161	1341220.4	1149983.2	N 0° 24' 13.01" W	6.25 Mts
161 - 162	1341226.6	1149983.2	N 0° 0' 0.0" E	0.38 Mts
162 - 163	1341227.0	1149983.2	N 0° 0' 0.0" E	6.5 Mts
163 - 164	1341233.5	1149983.2	N 0° 52' 13.42" W	5.92 Mts
164 - 165	1341239.4	1149983.1	N 0° 24' 48.17" W	0.69 Mts
165 - 166	1341240.1	1149983.1	N 0° 23' 52.37" W	6.62 Mts
166 - 167	1341246.7	1149983.0	N 0° 23' 52.37" W	6.62 Mts
167 - 168	1341253.4	1149983.0	N 89° 35' 51.24" E	4.98 Mts
168 - 169	1341253.4	1149988.0	N 90° 0' 0.0" E	1.6 Mts
169 - 170	1341253.4	1149989.6	N 0° 0' 0.0" E	0.01 Mts
170 - 171	1341253.4	1149989.6	N 90° 0' 0.0" E	0.04 Mts
171 - 172	1341253.4	1149989.6	N 0° 23' 47.96" W	5.2 Mts
172 - 173	1341258.6	1149989.6	N 0° 0' 0.0" E	1.3901 Mts
173 - 174	1341260.0	1149989.6	N 0° 51' 41.49" W	1.2 Mts



# ◆ AGENCIA NACIONAL DE MINERÍA

CONTRATO DE CONCESION PARA LA EXPLORACIÓN Y EXPLOTACIÓN DE UN YACIMIENTO MINERALES DE MINERALES DE ORO Y SUS CONCENTRADOS, MINERALES DE COBRE Y SUS CONCENTRADOS, MINERALES DE PLATA Y SUS CONCENTRADOS, MINERALES DE PLATINO Y SUS CONCENTRADOS Y DEMAS CONCESIBLES No. LCP-08142 CELEBRADO ENTRE LA AGENCIA NACIONAL DE MINERÍA -ANM- Y PROYECTO COCO HONDO S.A.S.

175 - 176	1341266.6	1149989.5	N 89° 8' 52.28" E	6.66 Mts
176 - 177	1341266.7	1149996.2	N 0° 51' 45.38" W	3.99 Mts
177 - 178	1341270.7	1149996.1	N 0° 24' 58.64" W	2.62 Mts
178 - 179	1341273.3	1149996.1	N 89° 7' 56.73" E	3.63 Mts
179 - 180	1341273.4	1149999.8	N 89° 35' 52.3" E	2.99 Mts
180 - 181	1341273.4	1150002.7	N 0° 23' 21.23" W	6.62 Mts
181 - 182	1341280.0	1150002.7	N 44° 35' 20.81" E	9.37 Mts
182 - 183	1341286.7	1150009.3	N 44° 36' 7.62" E	9.37 Mts
183 - 184	1341293.3	1150015.8	N 44° 18' 28.68" E	2.22 Mts
184 - 185	1341294.9	1150017.4	N 44° 34' 22.11" E	7.11 Mts
185 - 186	1341300.0	1150022.4	N 89° 8' 24.04" E	1.4 Mts
186 - 187	1341300.0	1150023.8	N 89° 35' 30.67" E	5.19 Mts
187 - 188	1341300.0	1150029.0	N 44° 36' 0.48" E	3.55 Mts
188 - 189	1341302.6	1150031.5	N 45° 0' 0.0" E	5.82 Mts
189 - 190	1341306.7	1150035.6	N 0° 51' 29.87" W	3.74 Mts
190 - 191	1341310.4	1150035.5	N 0° 23' 35.65" W	2.91 Mts
191 - 192	1341313.4	1150035.5	N 0° 24' 18.53" W	3.39 Mts
192 - 193	1341316.7	1150035.5	N 0° 0' 0.0" E	3.05 Mts
193 - 194	1341319.8	1150035.5	N 89° 8' 10.38" E	6.3 Mts
194 - 195	1341319.9	1150041.8	N 89° 25' 44.27" E	0.3 Mts
195 - 196	1341319.9	1150042.1	N 89° 40' 4.27" E	0.35 Mts
196 - 197	1341319.9	1150042.4	N 90° 0' 0.0" E	6.25 Mts
197 - 198	1341319.9	1150048.7	N 0° 0' 0.0" E	0.04 Mts
198 - 199	1341319.9	1150048.7	N 90° 0' 0.0" E	0.03 Mts
199 - 200	1341319.9	1150048.7	N 0° 23' 55.82" W	3.74 Mts
200 - 201	1341323.7	1150048.7	N 0° 0' 0.0" E	2.92 Mts
201 - 202	1341326.6	1150048.7	N 0° 51' 57.52" W	2.51 Mts
202 - 203	1341329.1	1150048.7	N 0° 24' 26.79" W	4.08 Mts
203 - 204	1341333.2	1150048.6	N 0° 23' 49.66" W	4.76 Mts
204 - 205	1341338.0	1150048.6	N 0° 0' 0.0" E	1.85 Mts
205 - 206	1341339.8	1150048.6	N 44° 34' 9.16" E	9.4 Mts
206 - 207	1341346.5	1150055.2	N 0° 51' 45.02" W	4.38 Mts
207 - 208	1341350.9	1150055.1	N 0° 24' 49.25" W	2.22 Mts
208 - 209	1341353.1	1150055.1	N 89° 6' 43.65" E	1.23 Mts
209 - 210	1341353.1	1150056.3	N 89° 36' 9.5" E	5.34 Mts
210 - 211	1341353.2	1150061.7	N 0° 0' 0.0" E	0.04 Mts
211 - 212	1341353.2	1150061.7	N 90° 0' 0.0" E	0.02 Mts
212 - 213	1341353.2	1150061.7	N 0° 52' 19.61" W	2.56 Mts
213 - 214	1341355.8	1150061.7	N 0° 23' 57.36" W	4.02 Mts
214 - 215	1341359.8	1150061.6	N 89° 35' 32.47" E	2.81 Mts
215 - 216	1341359.8	1150064.4	N 90° 0' 0.0" E	3.76 Mts
216 - 217	1341359.8	1150068.2	N 43° 55' 8.67" E	0.04 Mts
217 - 218	1341359.8	1150068.2	N 90° 0' 0.0" E	0.03 Mts
218 - 219	1341359.8	1150068.2	N 44° 36' 7.62" E	9.37 Mts

CONTRATO DE CONCESION PARA LA EXPLORACIÓN Y EXPLOTACIÓN DE UN YACIMIENTO MINERALES DE MINERALES DE ORO Y SUS CONCENTRADOS, MINERALES DE COBRE Y SUS CONCENTRADOS, MINERALES DE PLATA Y SUS CONCENTRADOS, MINERALES DE PLATINO Y SUS CONCENTRADOS Y DEMAS CONCESIBLES No. LCP-08142 CELEBRADO ENTRE LA AGENCIA NACIONAL DE MINERÍA -ANM- Y PROYECTO COCO HONDO S.A.S.

220 - 221	1341371.4	1150074.8	N 0° 0' 0.0" E	1.7 Mts
221 - 222	1341373.1	1150074.8	N 0° 51' 52.12" W	1.46 Mts
222 - 223	1341374.6	1150074.8	N 0° 24' 3.78" W	5.14 Mts
223 - 224	1341379.7	1150074.7	N 89° 8' 40.0" E	5.63 Mts
224 - 225	1341379.8	1150080.4	N 89° 35' 54.72" E	1.0 Mts
225 - 226	1341379.8	1150081.4	N 0° 0' 0.0" E	0.01 Mts
226 - 227	1341379.8	1150081.4	N 90° 0' 0.0" E	0.03 Mts
227 - 228	1341379.8	1150081.4	N 0° 51' 55.39" W	4.24 Mts
228 - 229	1341384.0	1150081.3	N 0° 24' 33.91" W	2.38 Mts
229 - 230	1341386.4	1150081.3	N 0° 23' 57.62" W	2.73 Mts
230 - 231	1341389.1	1150081.3	N 0° 0' 0.0" E	3.86 Mts
231 - 232	1341393.0	1150081.3	N 89° 7' 56.93" E	4.89 Mts
232 - 233	1341393.1	1150086.2	N 89° 35' 52.55" E	1.71 Mts
233 - 234	1341393.1	1150087.9	N 0° 0' 0.0" E	0.01 Mts
234 - 235	1341393.1	1150087.9	N 0° 0' 0.0" E	0.0 Mts
235 - 236	1341393.1	1150087.9	N 0° 50' 3.64" W	0.41 Mts
236 - 237	1341393.5	1150087.9	N 0° 24' 20.43" W	6.07 Mts
237 - 238	1341399.6	1150087.8	N 0° 23' 54.32" W	6.62 Mts
238 - 239	1341406.2	1150087.8	N 90° 0' 0.0" E	6.59 Mts
239 - 240	1341406.2	1150094.4	N 0° 0' 0.0" E	0.05 Mts
240 - 241	1341406.2	1150094.4	N 90° 0' 0.0" E	0.03 Mts
241 - 242	1341406.2	1150094.4	N 0° 24' 26.79" W	4.08 Mts
242 - 243	1341410.3	1150094.4	N 0° 0' 0.0" E	2.57 Mts
243 - 244	1341412.9	1150094.4	N 0° 52' 44.46" W	2.22 Mts
244 - 245	1341415.1	1150094.4	N 0° 23' 31.46" W	4.38 Mts
245 - 246	1341419.5	1150094.3	N 90° 0' 0.0" E	6.5605 Mts
246 - 247	1341419.5	1150100.9	N 0° 55' 48.16" W	0.31 Mts
247 - 248	1341419.8	1150100.9	N 0° 23' 45.84" W	6.37 Mts
248 - 249	1341426.2	1150100.8	N 44° 35' 40.33" E	7.79 Mts
249 - 250	1341431.7	1150106.3	N 44° 59' 59.99" E	1.52 Mts
250 - 251	1341432.8	1150107.4	N 89° 34' 9.16" E	13.3 Mts
251 - 252	1341432.9	1150120.7	N 0° 50' 54.52" W	2.9698 Mts
252 - 253	1341435.9	1150120.6	N 0° 24' 13.33" W	3.69 Mts
253 - 254	1341439.6	1150120.6	N 89° 35' 59.93" E	5.59 Mts
254 - 255	1341439.6	1150126.2	N 90° 0' 0.0" E	0.98 Mts
255 - 256	1341439.6	1150127.2	N 0° 0' 0.0" E	0.01 Mts
256 - 257	1341439.6	1150127.2	N 90° 0' 0.0" E	0.05 Mts
257 - 258	1341439.6	1150127.2	N 0° 24' 23.5" W	6.62 Mts
258 - 259	1341446.2	1150127.2	N 0° 22' 57.7" W	1.05 Mts
259 - 260	1341447.3	1150127.2	N 0° 0' 0.0" E	5.52 Mts
260 - 261	1341452.8	1150127.2	N 89° 7' 55.01" E	6.6 Mts
261 - 262	1341452.9	1150133.8	N 90° 0' 0.0" E	6.5 Mts
262 - 263	1341452.9	1150140.3	N 0° 0' 0.0" E	0.05 Mts
263 - 264	1341452.9	1150140.3	N 88° 45' 16.68" E	0.05 Mts

# ◆ AGENCIA NACIONAL DE MINERÍA

CONTRATO DE CONCESION PARA LA EXPLORACIÓN Y EXPLOTACIÓN DE UN YACIMIENTO MINERALES DE MINERALES DE ORO Y SUS CONCENTRADOS, MINERALES DE COBRE Y SUS CONCENTRADOS, MINERALES DE PLATA Y SUS CONCENTRADOS, MINERALES DE PLATINO Y SUS CONCENTRADOS Y DEMAS CONCESIBLES No. LCP-08142 CELEBRADO ENTRE LA AGENCIA NACIONAL DE MINERÍA -ANM- Y PROYECTO COCO HONDO S.A.S.

265 - 266	1341459.6	1150140.3	N 89° 36' 10.46" E	4.04 Mts
266 - 267	1341459.6	1150144.3	N 90° 0' 0.0" E	2.56 Mts
267 - 268	1341459.6	1150146.9	N 89° 8' 32.16" E	2.27 Mts
268 - 269	1341459.6	1150149.2	N 89° 35' 39.15" E	4.38 Mts
269 - 270	1341459.7	1150153.5	N 0° 0' 0.0" E	0.03 Mts
270 - 271	1341459.7	1150153.5	N 88° 53' 53.85" E	0.05 Mts
271 - 272	1341459.7	1150153.6	N 0° 51' 52.83" W	6.43 Mts
272 - 273	1341466.1	1150153.5	N 1° 3' 39.28" W	0.16 Mts
273 - 274	1341466.3	1150153.5	N 0° 0' 0.0" E	0.01 Mts
274 - 275	1341466.3	1150153.5	N 0° 23' 26.11" W	6.6 Mts
275 - 276	1341472.9	1150153.4	N 89° 8' 58.26" E	1.48 Mts
276 - 277	1341472.9	1150154.9	N 89° 35' 55.92" E	5.14 Mts
277 - 278	1341473.0	1150160.1	N 89° 35' 51.18" E	5.84 Mts
278 - 279	1341473.0	1150165.9	N 90° 0' 0.0" E	0.78 Mts
279 - 280	1341473.0	1150166.7	N 45° 0' 0.0" E	0.71 Mts
280 - 281	1341473.5	1150167.2	N 45° 8' 30.13" E	8.58 Mts
281 - 282	1341479.6	1150173.3	N 89° 35' 54.09" E	6.5605 Mts
282 - 283	1341479.6	1150179.8	N 44° 35' 51.95" E	9.37 Mts
283 - 284	1341486.3	1150186.4	N 44° 35' 52.64" E	5.34 Mts
284 - 285	1341490.1	1150190.2	N 45° 0' 0.0" E	4.0 Mts
285 - 286	1341492.9	1150193.0	N 0° 0' 0.0" E	6.66 Mts
286 - 287	1341499.6	1150193.0	N 89° 35' 46.64" E	5.39 Mts
287 - 288	1341499.6	1150198.4	N 90° 0' 0.0" E	1.21 Mts
288 - 289	1341499.6	1150199.6	N 0° 51' 32.7" W	3.0 Mts
289 - 290	1341502.6	1150199.6	N 0° 24' 36.94" W	3.63 Mts
290 - 291	1341506.2	1150199.5	N 0° 24' 3.78" W	4.14 Mts
291 - 292	1341510.4	1150199.5	N 0° 0' 0.0" E	2.43 Mts
292 - 293	1341512.8	1150199.5	N 89° 7' 23.76" E	6.6 Mts
293 - 294	1341512.9	1150206.1	N 74° 3' 16.57" E	0.01 Mts
294 - 295	1341512.9	1150206.1	N 0° 25' 32.72" W	0.94 Mts
295 - 296	1341513.8	1150206.1	N 0° 0' 0.0" E	5.66 Mts
296 - 297	1341519.5	1150206.1	N 0° 51' 20.8" W	5.02 Mts
297 - 298	1341524.5	1150206.0	N 0° 23' 11.94" W	1.63 Mts
298 - 299	1341526.2	1150206.0	N 89° 36' 7.62" E	6.62 Mts
299 - 300	1341526.2	1150212.6	N 0° 24' 22.3" W	5.36 Mts
300 - 301	1341531.6	1150212.6	N 0° 0' 0.0" E	1.24 Mts
301 - 302	1341532.8	1150212.6	N 0° 51' 21.22" W	1.07 Mts
302 - 303	1341533.9	1150212.6	N 0° 24' 3.16" W	5.57 Mts
303 - 304	1341539.4	1150212.5	N 0° 24' 14.59" W	6.38 Mts
304 - 305	1341545.8	1150212.5	N 0° 0' 0.0" E	0.24 Mts
305 - 306	1341546.1	1150212.5	N 89° 35' 42.82" E	4.39 Mts
306 - 307	1341546.1	1150216.9	N 90° 0' 0.0" E	2.11 Mts
307 - 308	1341546.1	1150219.0	N 0° 0' 0.0" E	0.01 Mts
308 - 309	1341546.1	1150219.0	N 90° 0' 0.0" E	0.06 Mts



**CONTRATO DE CONCESION PARA LA EXPLORACIÓN Y EXPLOTACIÓN DE UN YACIMIENTO MINERALES DE MINERALES DE ORO Y SUS CONCENTRADOS, MINERALES DE COBRE Y SUS CONCENTRADOS, MINERALES DE PLATA Y SUS CONCENTRADOS, MINERALES DE PLATINO Y SUS CONCENTRADOS Y DEMAS CONCESIBLES No. LCP-08142 CELEBRADO ENTRE LA AGENCIA NACIONAL DE MINERÍA -ANM- Y PROYECTO COCO HONDO S.A.S.**

310 - 311	1341552.7	1150219.0	N 0° 23' 37.98" W	1.8901 Mts
311 - 312	1341554.6	1150219.0	N 0° 0' 0.0" E	4.57 Mts
312 - 313	1341559.2	1150219.0	N 89° 7' 40.48" E	4.73 Mts
313 - 314	1341559.3	1150223.7	N 89° 35' 59.93" E	1.8599 Mts
314 - 315	1341559.3	1150225.6	N 0° 0' 0.0" E	0.02 Mts
315 - 316	1341559.3	1150225.6	N 90° 0' 0.0" E	0.01 Mts
316 - 317	1341559.3	1150225.6	N 0° 52' 53.05" W	1.04 Mts
317 - 318	1341560.3	1150225.6	N 0° 24' 4.45" W	5.57 Mts
318 - 319	1341565.9	1150225.5	N 0° 24' 0.14" W	6.45 Mts
319 - 320	1341572.4	1150225.5	N 0° 0' 0.0" E	0.15 Mts
320 - 321	1341572.5	1150225.5	N 89° 7' 52.68" E	4.02 Mts
321 - 322	1341572.6	1150229.5	N 89° 36' 12.03" E	2.6 Mts
322 - 323	1341572.6	1150232.1	N 89° 35' 40.11" E	2.9698 Mts
323 - 324	1341572.6	1150235.1	N 90° 0' 0.0" E	3.61 Mts
324 - 325	1341572.6	1150238.7	N 0° 0' 0.0" E	0.02 Mts
325 - 326	1341572.6	1150238.7	N 88° 46' 52.04" E	0.05 Mts
326 - 327	1341572.6	1150238.7	N 0° 24' 34.63" W	6.57 Mts
327 - 328	1341579.2	1150238.7	N 89° 8' 7.31" E	6.1 Mts
328 - 329	1341579.3	1150244.8	N 89° 33' 57.41" E	0.53 Mts
329 - 330	1341579.3	1150245.3	N 0° 23' 47.41" W	3.4698 Mts
330 - 331	1341582.8	1150245.3	N 0° 0' 0.0" E	3.14 Mts
331 - 332	1341585.9	1150245.3	N 89° 7' 43.76" E	2.5 Mts
332 - 333	1341585.9	1150247.8	N 89° 35' 42.14" E	4.1 Mts
333 - 334	1341586.0	1150251.9	N 0° 24' 23.5" W	6.62 Mts
334 - 335	1341592.6	1150251.8	N 89° 37' 3.9" E	1.35 Mts
335 - 336	1341592.6	1150253.2	N 90° 0' 0.0" E	5.2 Mts
336 - 337	1341592.6	1150258.4	N 44° 34' 9.16" E	9.4 Mts
337 - 338	1341599.3	1150265.0	N 89° 9' 13.12" E	0.88 Mts
338 - 339	1341599.3	1150265.9	N 89° 36' 2.13" E	5.74 Mts
339 - 340	1341599.4	1150271.6	N 89° 35' 27.15" E	6.58 Mts
340 - 341	1341599.4	1150278.2	N 90° 0' 0.0" E	0.04 Mts
341 - 342	1341599.4	1150278.2	N 44° 36' 7.62" E	9.37 Mts
342 - 343	1341606.1	1150284.8	N 0° 24' 13.56" W	2.84 Mts
343 - 344	1341608.9	1150284.8	N 0° 0' 0.0" E	3.79 Mts
344 - 345	1341612.7	1150284.8	N 89° 37' 33.64" E	0.77 Mts
345 - 346	1341612.7	1150285.6	N 90° 0' 0.0" E	5.83 Mts
346 - 347	1341612.7	1150291.4	N 89° 8' 3.09" E	5.03 Mts
347 - 348	1341612.8	1150296.4	N 89° 35' 17.07" E	1.53 Mts
348 - 349	1341612.8	1150298.0	N 0° 0' 0.0" E	0.01 Mts
349 - 350	1341612.8	1150298.0	N 88° 36' 10.14" E	0.04 Mts
350 - 351	1341612.8	1150298.0	N 0° 52' 21.05" W	5.06 Mts
351 - 352	1341617.8	1150297.9	N 0° 22' 15.89" W	1.54 Mts
352 - 353	1341619.4	1150297.9	N 90° 0' 0.0" E	6.59 Mts
353 - 354	1341619.4	1150304.5	N 89° 8' 41.64" E	6.7 Mts

# ◆ AGENCIA NACIONAL DE MINERÍA

CONTRATO DE CONCESION PARA LA EXPLORACIÓN Y EXPLOTACIÓN DE UN YACIMIENTO MINERALES DE MINERALES DE ORO Y SUS CONCENTRADOS, MINERALES DE COBRE Y SUS CONCENTRADOS, MINERALES DE PLATA Y SUS CONCENTRADOS, MINERALES DE PLATINO Y SUS CONCENTRADOS Y DEMAS CONCESIBLES No. LCP-08142 CELEBRADO ENTRE LA AGENCIA NACIONAL DE MINERÍA -ANM- Y PROYECTO COCO HONDO S.A.S.

355 - 356	1341619.5	1150311.7	N 89° 36' 15.4" E	6.08 Mts
356 - 357	1341619.6	1150317.8	N 89° 35' 36.27" E	6.62 Mts
357 - 358	1341619.6	1150324.4	N 89° 37' 52.13" E	0.47 Mts
358 - 359	1341619.6	1150324.9	N 90° 0' 0.0" E	6.13 Mts
359 - 360	1341619.6	1150331.0	N 89° 33' 57.41" E	13.2 Mts
360 - 361	1341619.7	1150344.2	N 89° 8' 4.31" E	4.37 Mts
361 - 362	1341619.8	1150348.6	N 89° 35' 48.09" E	2.27 Mts
362 - 363	1341619.8	1150350.8	N 89° 35' 40.02" E	2.54 Mts
363 - 364	1341619.8	1150353.4	N 90° 0' 0.0" E	4.11 Mts
364 - 365	1341619.8	1150357.5	N 89° 7' 51.5" E	3.56 Mts
365 - 366	1341619.8	1150361.1	N 89° 36' 10.46" E	3.03 Mts
366 - 367	1341619.9	1150364.1	N 89° 35' 42.94" E	3.54 Mts
367 - 368	1341619.9	1150367.6	N 90° 0' 0.0" E	3.07 Mts
368 - 369	1341619.9	1150370.7	N 89° 8' 2.09" E	2.65 Mts
369 - 370	1341619.9	1150373.3	N 89° 35' 30.07" E	3.93 Mts
370 - 371	1341620.0	1150377.3	N 89° 36' 9.49" E	4.61 Mts
371 - 372	1341620.0	1150381.9	N 90° 0' 0.0" E	2.01 Mts
372 - 373	1341620.0	1150383.9	N 89° 8' 25.66" E	1.73 Mts
373 - 374	1341620.0	1150385.6	N 89° 35' 23.99" E	4.89 Mts
374 - 375	1341620.1	1150390.5	N 0° 24' 34.61" W	3.36 Mts
375 - 376	1341623.4	1150390.5	N 0° 0' 0.0" E	3.27 Mts
376 - 377	1341626.7	1150390.5	N 89° 36' 22.06" E	2.18 Mts
377 - 378	1341626.7	1150392.7	N 90° 0' 0.0" E	4.42 Mts
378 - 379	1341626.7	1150397.1	N 89° 7' 40.25" E	3.81 Mts
379 - 380	1341626.8	1150400.9	N 89° 36' 47.82" E	2.82 Mts
380 - 381	1341626.8	1150403.7	N 89° 35' 23.03" E	3.21 Mts
381 - 382	1341626.8	1150406.9	N 90° 0' 0.0" E	3.36 Mts
382 - 383	1341626.8	1150410.3	N 89° 7' 58.23" E	2.91 Mts
383 - 384	1341626.8	1150413.2	N 89° 35' 52.16" E	3.7 Mts
384 - 385	1341626.9	1150416.9	N 44° 35' 37.15" E	4.09 Mts
385 - 386	1341629.8	1150419.8	N 45° 0' 0.0" E	5.26 Mts
386 - 387	1341633.5	1150423.5	N 89° 8' 14.46" E	4.98 Mts
387 - 388	1341633.6	1150428.5	N 89° 34' 42.44" E	1.63 Mts
388 - 389	1341633.6	1150430.1	N 89° 36' 3.02" E	1.87 Mts
389 - 390	1341633.6	1150432.0	N 90° 0' 0.0" E	4.72 Mts
390 - 391	1341633.6	1150436.7	N 0° 0' 0.0" E	0.03 Mts
391 - 392	1341633.6	1150436.7	N 90° 0' 0.0" E	0.04 Mts
392 - 393	1341633.6	1150436.7	N 0° 24' 1.26" W	5.15 Mts
393 - 394	1341638.8	1150436.7	N 0° 0' 0.0" E	1.32 Mts
394 - 395	1341640.1	1150436.7	N 89° 8' 19.28" E	3.99 Mts
395 - 396	1341640.2	1150440.7	N 89° 35' 6.49" E	2.62 Mts
396 - 397	1341640.2	1150443.3	N 0° 24' 46.74" W	2.08 Mts
397 - 398	1341642.3	1150443.3	N 0° 0' 0.0" E	4.54 Mts
398 - 399	1341646.8	1150443.3	N 0° 51' 49.81" W	3.91 Mts

CONTRATO DE CONCESION PARA LA EXPLORACIÓN Y EXPLOTACIÓN DE UN YACIMIENTO MINERALES DE MINERALES DE ORO Y SUS CONCENTRADOS, MINERALES DE COBRE Y SUS CONCENTRADOS, MINERALES DE PLATA Y SUS CONCENTRADOS, MINERALES DE PLATINO Y SUS CONCENTRADOS Y DEMAS CONCESIBLES No. LCP-08142 CELEBRADO ENTRE LA AGENCIA NACIONAL DE MINERÍA -ANM- Y PROYECTO COCO HONDO S.A.S.

400 - 401	1341653.4	1150443.2	N 44° 34' 3.78" E	9.37 Mts
401 - 402	1341660.1	1150449.8	N 0° 0' 31.24" E	6.6 Mts
402 - 403	1341666.7	1150449.8	N 0° 52' 9.83" W	5.8 Mts
403 - 404	1341672.5	1150449.7	N 0° 24' 22.84" W	0.85 Mts
404 - 405	1341673.3	1150449.7	N 0° 23' 52.37" W	6.62 Mts
405 - 406	1341680.0	1150449.6	N 0° 24' 23.5" W	6.62 Mts
406 - 407	1341686.6	1150449.6	N 0° 23' 29.03" W	1.9 Mts
407 - 408	1341688.5	1150449.6	N 0° 0' 0.0" E	4.7 Mts
408 - 409	1341693.2	1150449.6	N 0° 51' 43.4" W	4.05 Mts
409 - 410	1341697.2	1150449.5	N 0° 25' 14.86" W	2.59 Mts
410 - 411	1341699.8	1150449.5	N 0° 23' 38.58" W	2.91 Mts
411 - 412	1341702.7	1150449.5	N 0° 0' 0.0" E	3.75 Mts
412 - 413	1341706.5	1150449.5	N 0° 52' 2.08" W	3.24 Mts
413 - 414	1341709.7	1150449.4	N 0° 24' 36.81" W	3.35 Mts
414 - 415	1341713.1	1150449.4	N 0° 23' 45.4" W	3.91 Mts
415 - 416	1341717.0	1150449.4	N 0° 0' 0.0" E	2.6 Mts
416 - 417	1341719.6	1150449.4	N 0° 52' 0.81" W	2.25 Mts
417 - 418	1341721.8	1150449.4	N 0° 24' 24.52" W	4.37 Mts
418 - 419	1341726.2	1150449.3	N 0° 23' 53.22" W	5.04 Mts
419 - 420	1341731.2	1150449.3	N 0° 0' 0.0" E	1.55 Mts
420 - 421	1341732.8	1150449.3	N 0° 52' 27.69" W	1.38 Mts
421 - 422	1341734.2	1150449.3	N 0° 24' 4.29" W	5.28 Mts
422 - 423	1341739.5	1150449.2	N 0° 23' 54.74" W	6.04 Mts
423 - 424	1341745.5	1150449.2	N 0° 0' 0.0" E	0.6 Mts
424 - 425	1341746.1	1150449.2	N 0° 52' 53.05" W	0.52 Mts
425 - 426	1341746.6	1150449.2	N 0° 24' 16.83" W	6.09 Mts
426 - 427	1341752.7	1150449.1	N 0° 23' 52.37" W	6.62 Mts
427 - 428	1341759.3	1150449.1	N 0° 24' 23.28" W	6.63 Mts
428 - 429	1341766.0	1150449.0	N 45° 24' 8.04" W	9.37 Mts
429 - 430	1341772.5	1150442.4	N 45° 23' 52.37" W	9.37 Mts
430 - 431	1341779.1	1150435.7	N 0° 24' 51.94" W	2.21 Mts
431 - 432	1341781.3	1150435.7	N 0° 0' 0.0" E	4.38 Mts
432 - 433	1341785.7	1150435.7	N 0° 51' 27.08" W	3.88 Mts
433 - 434	1341789.6	1150435.6	N 0° 23' 27.17" W	2.79 Mts
434 - 435	1341792.4	1150435.6	N 0° 24' 32.38" W	3.22 Mts
435 - 436	1341795.6	1150435.6	N 0° 0' 0.0" E	3.22 Mts
436 - 437	1341798.8	1150435.6	N 90° 0' 0.0" W	0.02 Mts
437 - 438	1341798.8	1150435.6	N 0° 0' 0.0" E	0.06 Mts
438 - 439	1341798.8	1150435.6	S 89° 35' 26.03" W	6.58 Mts
439 - 440	1341798.8	1150429.0	N 0° 51' 59.01" W	5.75 Mts
440 - 441	1341804.6	1150428.9	N 0° 23' 40.86" W	0.87 Mts
441 - 442	1341805.4	1150428.9	N 45° 24' 7.83" W	9.37 Mts
442 - 443	1341812.0	1150422.2	N 45° 24' 15.0" W	5.01 Mts
443 - 444	1341815.5	1150418.7	N 44° 59' 59.99" W	4.34 Mts



# ◆ AGENCIA NACIONAL DE MINERÍA

CONTRATO DE CONCESION PARA LA EXPLORACIÓN Y EXPLOTACIÓN DE UN YACIMIENTO MINERALES DE MINERALES DE ORO Y SUS CONCENTRADOS, MINERALES DE COBRE Y SUS CONCENTRADOS, MINERALES DE PLATA Y SUS CONCENTRADOS, MINERALES DE PLATINO Y SUS CONCENTRADOS Y DEMAS CONCESIBLES No. LCP-08142 CELEBRADO ENTRE LA AGENCIA NACIONAL DE MINERÍA -ANM- Y PROYECTO COCO HONDO S.A.S.

445 - 446	1341822.8	1150415.5	N 0° 24' 34.53" W	2.38 Mts
446 - 447	1341825.2	1150415.5	S 89° 36' 12.25" W	2.17 Mts
447 - 448	1341825.2	1150413.4	N 90° 0' 0.0" W	4.35 Mts
448 - 449	1341825.2	1150409.0	N 44° 33' 45.49" E	9.26 Mts
449 - 450	1341831.8	1150415.5	N 0° 51' 12.95" W	3.42 Mts
450 - 451	1341835.2	1150415.4	N 0° 24' 24.2" W	3.24 Mts
451 - 452	1341838.5	1150415.4	N 0° 5' 8.29" W	11.37 Mts
452 - 453	1341849.8	1150415.4	S 89° 35' 49.66" W	5.26 Mts
453 - 454	1341849.8	1150410.1	N 90° 0' 0.0" W	3.25 Mts
454 - 455	1341849.8	1150406.9	S 75° 36' 58.43" W	59.98 Mts
455 - 456	1341834.9	1150348.8	S 89° 42' 29.42" W	58.9 Mts
456 - 457	1341834.6	1150289.9	N 28° 24' 18.88" W	12.7 Mts
457 - 458	1341845.8	1150283.8	N 28° 22' 52.96" W	95.97 Mts
458 - 459	1341930.2	1150238.2	N 50° 33' 51.68" W	57.95 Mts
459 - 460	1341967.0	1150193.5	N 63° 34' 18.01" W	8.62 Mts
460 - 461	1341970.8	1150185.8	N 63° 30' 46.04" W	57.28 Mts
461 - 462	1341996.4	1150134.5	N 35° 21' 29.21" W	44.73 Mts
462 - 463	1342032.9	1150108.6	N 35° 17' 26.26" W	18.17 Mts
463 - 464	1342047.7	1150098.1	N 7° 30' 44.88" W	59.58 Mts
464 - 465	1342106.8	1150090.3	N 6° 42' 1.78" W	66.64 Mts
465 - 466	1342173.0	1150082.6	N 23° 8' 24.37" W	39.23 Mts
466 - 467	1342209.0	1150067.1	N 23° 5' 28.92" W	16.91 Mts
467 - 468	1342224.6	1150060.5	N 66° 49' 41.95" W	55.91 Mts
468 - 469	1342246.6	1150009.1	N 50° 41' 26.03" W	41.67 Mts
469 - 470	1342273.0	1149976.9	N 50° 39' 20.01" W	16.12 Mts
470 - 471	1342283.2	1149964.4	N 13° 55' 23.49" W	36.63 Mts
471 - 472	1342318.8	1149955.6	N 13° 51' 56.47" W	24.04 Mts
472 - 473	1342342.1	1149949.8	N 82° 39' 37.86" E	45.2 Mts
473 - 474	1342347.9	1149994.6	N 82° 42' 37.93" E	14.22 Mts
474 - 475	1342349.7	1150008.8	N 89° 48' 57.26" E	65.67 Mts
475 - 476	1342349.9	1150074.4	S 71° 47' 51.32" E	22.75 Mts
476 - 477	1342342.8	1150096.0	S 71° 47' 22.75" E	47.35 Mts
477 - 478	1342328.0	1150141.0	S 66° 48' 59.8" E	55.91 Mts
478 - 479	1342306.0	1150192.4	S 83° 9' 0.91" E	59.41 Mts
479 - 480	1342298.9	1150251.4	N 75° 47' 24.15" E	39.68 Mts
480 - 481	1342308.6	1150289.9	N 75° 48' 15.26" E	21.08 Mts
481 - 482	1342313.8	1150310.3	N 60° 0' 54.49" E	59.23 Mts
482 - 483	1342343.4	1150361.6	N 35° 23' 27.61" E	37.6 Mts
483 - 484	1342374.0	1150383.4	N 35° 25' 49.7" E	25.91 Mts
484 - 485	1342395.2	1150398.4	N 39° 13' 33.96" E	57.12 Mts
485 - 486	1342439.4	1150434.5	N 20° 50' 33.12" E	63.29 Mts
486 - 487	1342498.6	1150457.0	N 40° 12' 29.1" W	57.59 Mts
487 - 488	1342542.5	1150419.8	S 83° 35' 39.53" W	51.01 Mts
488 - 489	1342536.8	1150369.2	S 83° 38' 29.26" W	15.86 Mts

CONTRATO DE CONCESION PARA LA EXPLORACIÓN Y EXPLOTACIÓN DE UN YACIMIENTO MINERALES DE MINERALES DE ORO Y SUS CONCENTRADOS, MINERALES DE COBRE Y SUS CONCENTRADOS, MINERALES DE PLATA Y SUS CONCENTRADOS, MINERALES DE PLATINO Y SUS CONCENTRADOS Y DEMAS CONCESIBLES No. LCP-08142 CELEBRADO ENTRE LA AGENCIA NACIONAL DE MINERÍA -ANM- Y PROYECTO COCO HONDO S.A.S.

490 - 491	1342535.1	1150353.4	S 84° 28' 20.85" W	0.03 Mts
491 - 492	1342535.1	1150353.4	S 44° 28' 31.88" W	62.26 Mts
492 - 493	1342490.6	1150309.7	S 49° 47' 3.23" W	57.19 Mts
493 - 494	1342453.7	1150266.1	S 75° 40' 34.08" W	56.77 Mts
494 - 495	1342439.7	1150211.0	S 75° 42' 31.51" W	3.98 Mts
495 - 496	1342438.7	1150207.2	N 83° 54' 58.71" W	13.81 Mts
496 - 497	1342440.2	1150193.5	N 83° 51' 39.28" W	53.14 Mts
497 - 498	1342445.8	1150140.6	N 50° 0' 16.14" W	57.28 Mts
498 - 499	1342482.7	1150096.7	N 66° 57' 33.66" W	55.92 Mts
499 - 500	1342504.5	1150045.3	S 89° 50' 25.44" W	43.08 Mts
500 - 501	1342504.4	1150002.2	S 89° 54' 7.7" W	15.81 Mts
501 - 502	1342504.4	1149986.4	N 66° 15' 12.19" W	72.76 Mts
502 - 503	1342533.7	1149919.8	N 20° 6' 7.81" E	2.84 Mts
503 - 504	1342536.4	1149920.8	N 20° 8' 25.86" E	59.99 Mts
504 - 505	1342592.7	1149941.4	N 22° 50' 49.76" E	34.79 Mts
505 - 506	1342624.7	1149954.9	N 22° 54' 8.54" E	21.23 Mts
506 - 507	1342644.3	1149963.2	N 40° 36' 3.96" E	64.46 Mts
507 - 508	1342693.2	1150005.1	N 40° 38' 15.07" E	3.77 Mts
508 - 509	1342696.1	1150007.6	N 49° 44' 27.88" E	9.69 Mts
509 - 510	1342702.4	1150015.0	N 49° 47' 5.03" E	47.54 Mts
510 - 511	1342733.1	1150051.3	N 22° 47' 14.65" E	56.01 Mts
511 - 512	1342784.7	1150073.0	N 22° 37' 11.51" E	0.01 Mts
512 - 513	1342784.7	1150073.0	N 6° 41' 22.69" W	46.73 Mts
513 - 514	1342831.1	1150067.6	N 6° 41' 7.13" W	12.56 Mts
514 - 515	1342843.6	1150066.1	N 7° 0' 4.56" W	0.06 Mts
515 - 516	1342843.6	1150066.1	S 89° 50' 26.3" W	52.85 Mts
516 - 517	1342843.5	1150013.2	S 89° 54' 18.5" W	6.04 Mts
517 - 518	1342843.5	1150007.2	S 61° 41' 57.27" W	0.01 Mts
518 - 519	1342843.5	1150007.2	N 90° 0' 0.0" W	0.03 Mts
519 - 520	1342843.5	1150007.2	S 63° 15' 5.12" W	65.9 Mts
520 - 521	1342813.8	1149948.3	S 21° 30' 5.16" W	0.04 Mts
521 - 522	1342813.8	1149948.3	S 22° 48' 31.78" W	55.98 Mts
522 - 523	1342762.2	1149926.6	S 22° 51' 48.22" W	56.07 Mts
523 - 524	1342710.5	1149904.8	S 89° 43' 9.46" W	30.62 Mts
524 - 525	1342710.4	1149874.2	S 89° 47' 29.91" W	24.2 Mts
525 - 526	1342710.3	1149850.0	N 0° 0' 0.0" E	1269.7 Mts
526 - 527	1343980.0	1149850.0	N 90° 0' 0.0" W	280.0 Mts
527 - 528	1343980.0	1149570.0	S 4° 27' 20.17" E	772.33 Mts
528 - 529	1343210.0	1149630.0	S 3° 51' 47.12" E	139.49 Mts
529 - 530	1343070.8	1149639.4	S 89° 50' 27.7" W	8.65 Mts
530 - 531	1343070.8	1149630.7	N 90° 0' 0.0" W	5.71 Mts
531 - 532	1343070.8	1149625.0	N 23° 41' 38.29" W	40.12 Mts
532 - 533	1343107.5	1149608.9	N 39° 27' 13.97" W	57.13 Mts
533 - 534	1343151.6	1149572.6	S 89° 46' 46.17" W	39.5 Mts

# ◆ AGENCIA NACIONAL DE MINERÍA

CONTRATO DE CONCESION PARA LA EXPLORACIÓN Y EXPLOTACIÓN DE UN YACIMIENTO MINERALES DE MINERALES DE ORO Y SUS CONCENTRADOS, MINERALES DE COBRE Y SUS CONCENTRADOS, MINERALES DE PLATA Y SUS CONCENTRADOS, MINERALES DE PLATINO Y SUS CONCENTRADOS Y DEMAS CONCESIBLES No. LCP-08142 CELEBRADO ENTRE LA AGENCIA NACIONAL DE MINERÍA -ANM- Y PROYECTO COCO HONDO S.A.S.

535 - 536	1343151.5	1149533.1	N 0° 0' 0.0" W	0.0 Mts
536 - 537	1343151.5	1149533.1	S 43° 32' 19.28" W	83.18 Mts
537 - 538	1343091.2	1149475.8	S 32° 49' 23.07" W	113.64 Mts
538 - 539	1342995.7	1149414.2	S 54° 50' 26.83" W	117.91 Mts
539 - 540	1342927.8	1149317.8	S 69° 49' 5.55" W	118.26 Mts
540 - 541	1342887.0	1149206.8	S 40° 34' 5.82" W	34.83 Mts
541 - 542	1342860.5	1149184.1	S 40° 35' 57.83" W	78.61 Mts
542 - 543	1342800.8	1149133.0	S 4° 29' 26.76" W	28.35 Mts
543 - 544	1342772.6	1149130.8	S 4° 30' 50.42" W	82.25 Mts
544 - 545	1342690.6	1149124.3	S 23° 48' 26.17" E	116.19 Mts
545 - 546	1342584.3	1149171.2	S 28° 9' 50.97" E	125.0 Mts
546 - 547	1342474.1	1149230.2	S 7° 15' 35.0" W	110.79 Mts
547 - 548	1342364.2	1149216.2	S 27° 27' 27.24" W	60.29 Mts
548 - 549	1342310.7	1149188.4	N 84° 48' 20.05" E	0.04 Mts
549 - 550	1342310.7	1149188.4	S 27° 20' 59.55" W	0.03 Mts
550 - 551	1342310.7	1149188.4	N 84° 50' 50.86" E	25.63 Mts
551 - 552	1342313.0	1149214.0	N 84° 54' 34.18" E	54.36 Mts
552 - 553	1342317.8	1149268.1	S 87° 56' 10.73" E	30.66 Mts
553 - 554	1342316.7	1149298.7	S 87° 49' 40.71" E	2.66 Mts
554 - 555	1342316.6	1149301.4	S 13° 48' 28.32" E	36.45 Mts
555 - 556	1342281.2	1149310.1	S 26° 43' 12.78" E	66.05 Mts
556 - 557	1342222.2	1149339.8	S 69° 38' 9.29" E	52.68 Mts
557 - 558	1342203.9	1149389.2	S 69° 35' 39.31" E	10.26 Mts
558 - 559	1342200.3	1149398.8	N 82° 42' 49.14" E	20.04 Mts
559 - 560	1342202.8	1149418.7	N 82° 44' 34.4" E	39.33 Mts
560 - 561	1342207.8	1149457.7	N 75° 48' 13.13" E	60.76 Mts
561 - 562	1342222.7	1149516.6	N 66° 24' 43.51" E	42.73 Mts
562 - 563	1342239.8	1149555.8	N 66° 26' 28.08" E	13.26 Mts
563 - 564	1342245.1	1149567.9	N 7° 9' 23.36" E	59.38 Mts
564 - 565	1342304.0	1149575.3	N 14° 34' 53.8" W	16.94 Mts
565 - 566	1342320.4	1149571.0	N 14° 32' 17.48" W	43.99 Mts
566 - 567	1342363.0	1149560.0	N 39° 42' 57.52" E	33.9 Mts
567 - 568	1342389.1	1149581.7	N 39° 48' 3.34" E	23.7 Mts
568 - 569	1342407.3	1149596.8	N 69° 16' 29.47" E	62.98 Mts
569 - 570	1342429.6	1149655.7	N 82° 42' 19.06" E	26.89 Mts
570 - 571	1342433.0	1149682.4	S 3° 50' 52.07" E	113.24 Mts
571 - 572	1342320.0	1149690.0	S 0° 0' 0.0" E	384.35 Mts
572 - 573	1341935.6	1149690.0	N 23° 12' 4.63" W	8.37 Mts
573 - 574	1341943.3	1149686.7	N 50° 37' 11.06" W	57.82 Mts
574 - 575	1341980.0	1149642.0	S 49° 41' 11.89" W	7.17 Mts
575 - 576	1341975.4	1149636.5	S 49° 44' 44.82" W	50.12 Mts
576 - 577	1341943.0	1149598.3	S 0° 11' 39.2" E	59.0 Mts
577 - 578	1341884.0	1149598.5	S 39° 48' 20.05" E	0.01 Mts
578 - 579	1341884.0	1149598.5	S 0° 0' 0.0" E	0.02 Mts



CONTRATO DE CONCESION PARA LA EXPLORACIÓN Y EXPLOTACIÓN DE UN YACIMIENTO MINERALES DE MINERALES DE ORO Y SUS CONCENTRADOS, MINERALES DE COBRE Y SUS CONCENTRADOS, MINERALES DE PLATA Y SUS CONCENTRADOS, MINERALES DE PLATINO Y SUS CONCENTRADOS Y DEMAS CONCESIBLES No. LCP-08142 CELEBRADO ENTRE LA AGENCIA NACIONAL DE MINERÍA -ANM- Y PROYECTO COCO HONDO S.A.S.

580 - 581	1341832.6	1149634.9	S 45° 28' 15.9" E	37.58 Mts
581 - 582	1341806.2	1149661.6	S 45° 26' 30.65" E	35.85 Mts
582 - 583	1341781.1	1149687.2	S 83° 51' 26.21" E	0.67 Mts
583 - 584	1341781.0	1149687.9	S 82° 56' 16.31" E	2.15 Mts
584 - 585	1341780.8	1149690.0	S 0° 0' 0.0" E	193.14 Mts
585 - 586	1341587.6	1149690.0	S 77° 13' 2.5" W	10.92 Mts
586 - 587	1341585.2	1149679.4	S 77° 19' 30.93" W	14.61 Mts
587 - 588	1341582.0	1149665.1	S 20° 8' 21.98" W	32.6 Mts
588 - 589	1341551.4	1149653.9	S 20° 10' 51.81" W	30.17 Mts
589 - 590	1341523.1	1149643.5	S 7° 28' 4.41" E	59.44 Mts
590 - 591	1341464.1	1149651.2	S 7° 7' 30.05" E	0.04 Mts
591 - 592	1341464.1	1149651.2	S 40° 8' 56.39" E	57.65 Mts
592 - 593	1341420.0	1149688.4	S 39° 59' 12.78" E	0.04 Mts
593 - 594	1341420.0	1149688.4	S 63° 26' 5.81" E	1.79 Mts
594 - 595	1341419.2	1149690.0	S 0° 0' 0.0" E	119.2 Mts
595 - 596	1341300.0	1149690.0	S 7° 35' 40.71" E	756.64 Mts
596 - 597	1340550.0	1149790.0	S 1° 0' 18.3" E	570.09 Mts
597 - 598	1339980.0	1149800.0	S 0° 35' 26.36" W	970.05 Mts
598 - 599	1339010.0	1149790.0	S 39° 8' 31.42" W	1666.23 Mts
599 - 600	1337717.7	1148738.2	S 87° 36' 48.26" W	367.42 Mts
600 - 601	1337702.4	1148371.1	S 64° 37' 7.63" W	77.47 Mts
601 - 602	1337669.2	1148301.1	S 69° 2' 37.41" W	306.36 Mts
602 - 603	1337559.6	1148015.0	S 69° 3' 2.83" W	50.13 Mts
603 - 604	1337541.7	1147968.2	S 68° 59' 11.81" W	5.97 Mts
604 - 605	1337539.6	1147962.6	S 69° 2' 37.37" W	55.96 Mts
605 - 606	1337519.5	1147910.4	N 33° 49' 2.54" W	36.07 Mts
606 - 607	1337549.5	1147890.3	N 38° 5' 30.01" W	95.87 Mts
607 - 608	1337625.0	1147831.1	N 44° 32' 32.28" W	59.04 Mts
608 - 609	1337667.0	1147789.7	N 29° 56' 30.29" W	61.3 Mts
609 - 610	1337720.2	1147759.1	N 29° 53' 25.09" W	6.5 Mts
610 - 611	1337725.8	1147755.9	N 8° 16' 45.64" W	59.72 Mts
611 - 612	1337784.9	1147747.3	N 8° 24' 59.04" W	20.66 Mts
612 - 613	1337805.3	1147744.3	N 8° 22' 38.24" W	38.75 Mts
613 - 614	1337843.7	1147738.6	N 45° 11' 13.86" W	59.52 Mts
614 - 615	1337885.6	1147696.4	N 53° 14' 27.6" W	84.21 Mts
615 - 616	1337936.0	1147628.9	N 8° 21' 34.25" W	33.77 Mts
616 - 617	1337969.4	1147624.0	N 8° 17' 36.55" W	25.84 Mts
617 - 618	1337995.0	1147620.3	N 28° 53' 50.11" E	5.84 Mts
618 - 619	1338000.1	1147623.1	N 28° 55' 56.59" E	80.78 Mts
619 - 620	1338070.8	1147662.2	N 66° 33' 16.64" E	34.88 Mts
620 - 621	1338084.7	1147694.2	N 66° 39' 29.39" E	29.25 Mts
621 - 622	1338096.3	1147721.0	N 50° 2' 18.71" E	65.74 Mts
622 - 623	1338138.5	1147771.4	N 44° 10' 11.0" E	58.95 Mts
623 - 624	1338180.8	1147812.5	N 20° 24' 42.57" E	71.93 Mts

# ◆ AGENCIA NACIONAL DE MINERÍA

CONTRATO DE CONCESION PARA LA EXPLORACIÓN Y EXPLOTACIÓN DE UN YACIMIENTO MINERALES DE MINERALES DE ORO Y SUS CONCENTRADOS, MINERALES DE COBRE Y SUS CONCENTRADOS, MINERALES DE PLATA Y SUS CONCENTRADOS, MINERALES DE PLATINO Y SUS CONCENTRADOS Y DEMAS CONCESIBLES No. LCP-08142 CELEBRADO ENTRE LA AGENCIA NACIONAL DE MINERÍA -ANM- Y PROYECTO COCO HONDO S.A.S.

625 - 626	1338248.2	1147837.6	N 20° 43' 22.3" W	71.96 Mts
626 - 627	1338315.5	1147812.1	N 49° 57' 15.26" W	49.02 Mts
627 - 628	1338347.0	1147774.6	N 49° 55' 26.53" W	16.09 Mts
628 - 629	1338357.4	1147762.3	N 45° 10' 12.29" W	29.3 Mts
629 - 630	1338378.0	1147741.5	N 45° 9' 6.6" W	42.16 Mts
630 - 631	1338407.8	1147711.6	N 72° 10' 51.99" W	0.03 Mts
631 - 632	1338407.8	1147711.6	N 0° 59' 59.99" W	0.0 Mts
632 - 633	1338407.8	1147711.6	N 71° 40' 42.62" W	79.85 Mts
633 - 634	1338432.9	1147635.8	N 66° 59' 19.96" W	64.21 Mts
634 - 635	1338458.0	1147576.7	S 81° 34' 58.78" W	49.09 Mts
635 - 636	1338450.8	1147528.1	S 81° 37' 55.29" W	10.39 Mts
636 - 637	1338449.3	1147517.9	S 71° 22' 35.59" W	28.45 Mts
637 - 638	1338440.2	1147490.9	S 71° 24' 25.39" W	51.49 Mts
638 - 639	1338423.8	1147442.1	S 62° 52' 56.06" W	42.84 Mts
639 - 640	1338404.3	1147404.0	S 62° 55' 25.24" W	12.83 Mts
640 - 641	1338398.4	1147392.5	S 66° 39' 27.68" W	64.13 Mts
641 - 642	1338373.0	1147333.7	S 63° 12' 14.87" W	21.87 Mts
642 - 643	1338363.2	1147314.1	S 63° 17' 55.89" W	34.64 Mts
643 - 644	1338347.6	1147283.2	S 73° 47' 5.09" W	40.48 Mts
644 - 645	1338336.3	1147244.3	S 73° 51' 45.7" W	20.79 Mts
645 - 646	1338330.5	1147224.4	S 75° 45' 4.49" W	69.45 Mts
646 - 647	1338313.4	1147157.0	S 62° 56' 57.85" W	0.05 Mts
647 - 648	1338313.4	1147157.0	S 63° 20' 38.67" W	56.39 Mts
648 - 649	1338288.1	1147106.6	S 81° 28' 10.31" W	28.68 Mts
649 - 650	1338283.8	1147078.2	S 81° 31' 16.11" W	30.02 Mts
650 - 651	1338279.4	1147048.5	N 82° 4' 28.44" W	59.54 Mts
651 - 652	1338287.6	1146989.6	N 39° 57' 1.53" W	65.84 Mts
652 - 653	1338338.1	1146947.3	N 44° 55' 54.73" E	59.47 Mts
653 - 654	1338380.2	1146989.3	N 81° 35' 51.75" E	59.54 Mts
654 - 655	1338388.9	1147048.2	N 7° 9' 39.35" E	59.36 Mts
655 - 656	1338447.8	1147055.6	N 49° 51' 22.3" W	25.92 Mts
656 - 657	1338464.5	1147035.8	N 49° 50' 6.29" W	39.28 Mts
657 - 658	1338489.8	1147005.8	S 89° 50' 33.74" W	41.53 Mts
658 - 659	1338489.7	1146964.2	S 89° 54' 5.28" W	17.45 Mts
659 - 660	1338489.7	1146946.8	S 89° 44' 46.39" W	15.58 Mts
660 - 661	1338489.6	1146931.2	S 89° 48' 42.33" W	51.74 Mts
661 - 662	1338489.5	1146879.5	S 75° 45' 4.69" W	50.82 Mts
662 - 663	1338477.0	1146830.2	S 75° 49' 20.78" W	18.59 Mts
663 - 664	1338472.4	1146812.2	N 76° 8' 13.22" W	51.82 Mts
664 - 665	1338484.8	1146761.9	N 76° 5' 31.99" W	12.44 Mts
665 - 666	1338487.8	1146749.8	S 18° 26' 5.81" W	0.01 Mts
666 - 667	1338487.8	1146749.8	N 75° 57' 49.52" W	0.02 Mts
667 - 668	1338487.8	1146749.8	S 18° 26' 56.9" W	1.28 Mts
668 - 669	1338486.6	1146749.4	S 19° 8' 58.34" W	3.75 Mts

CONTRATO DE CONCESION PARA LA EXPLORACIÓN Y EXPLOTACIÓN DE UN YACIMIENTO MINERALES DE MINERALES DE ORO Y SUS CONCENTRADOS, MINERALES DE COBRE Y SUS CONCENTRADOS, MINERALES DE PLATA Y SUS CONCENTRADOS, MINERALES DE PLATINO Y SUS CONCENTRADOS Y DEMAS CONCESIBLES No. LCP-08142 CELEBRADO ENTRE LA AGENCIA NACIONAL DE MINERÍA -ANM- Y PROYECTO COCO HONDO S.A.S.

670 - 671	1338459.0	1146676.6	S 89° 54' 13.01" W	70.74 Mts
671 - 672	1338458.9	1146605.9	S 89° 36' 2.28" W	10.19 Mts
672 - 673	1338458.8	1146595.7	S 89° 35' 47.81" W	8.1 Mts
673 - 674	1338458.8	1146587.6	N 90° 0' 0.0" W	5.13 Mts
674 - 675	1338458.8	1146582.5	S 89° 17' 59.57" W	6.87 Mts
675 - 676	1338458.7	1146575.6	S 89° 36' 45.29" W	1.33 Mts
676 - 677	1338458.7	1146574.3	N 81° 38' 47.91" W	0.8 Mts
677 - 678	1338458.8	1146573.5	N 11° 48' 45.68" E	66.27 Mts
678 - 679	1338523.7	1146587.1	N 11° 49' 56.15" E	38.72 Mts
679 - 680	1338561.6	1146595.0	N 26° 9' 53.07" E	81.23 Mts
680 - 681	1338634.5	1146630.8	N 26° 10' 29.86" E	37.11 Mts
681 - 682	1338667.8	1146647.2	N 20° 9' 7.27" E	18.03 Mts
682 - 683	1338684.7	1146653.4	N 20° 10' 13.1" E	94.92 Mts
683 - 684	1338773.8	1146686.1	N 30° 34' 6.99" E	115.73 Mts
684 - 685	1338873.5	1146745.0	N 46° 52' 19.7" E	34.93 Mts
685 - 686	1338897.4	1146770.5	N 46° 54' 20.27" E	82.04 Mts
686 - 687	1338953.4	1146830.4	N 57° 25' 33.5" E	42.6 Mts
687 - 688	1338976.3	1146866.3	N 57° 24' 51.45" E	0.12 Mts
688 - 689	1338976.4	1146866.4	S 30° 20' 35.69" E	9.5 Mts
689 - 690	1338968.2	1146871.2	N 45° 0' 0.0" E	0.06 Mts
690 - 691	1338968.2	1146871.2	S 30° 57' 49.52" E	0.03 Mts
691 - 692	1338968.2	1146871.2	N 44° 35' 56.16" E	2.83 Mts
692 - 693	1338970.2	1146873.2	N 17° 6' 35.03" W	0.6 Mts
693 - 694	1338970.8	1146873.1	N 85° 18' 48.92" E	36.66 Mts
694 - 695	1338973.8	1146909.6	S 83° 42' 55.59" E	100.76 Mts
695 - 696	1338962.8	1147009.8	S 83° 40' 59.27" E	12.48 Mts
696 - 697	1338961.4	1147022.2	S 83° 40' 56.2" E	20.27 Mts
697 - 698	1338959.2	1147042.3	S 83° 39' 34.32" E	92.96 Mts
698 - 699	1338948.9	1147134.7	S 78° 21' 27.32" E	94.6 Mts
699 - 700	1338929.8	1147227.4	S 6° 39' 29.36" W	53.37 Mts
700 - 701	1338876.8	1147221.2	S 9° 37' 45.27" W	114.1 Mts
701 - 702	1338764.3	1147202.1	S 45° 20' 46.74" E	46.79 Mts
702 - 703	1338731.4	1147235.4	N 41° 38' 0.74" E	0.01 Mts
703 - 704	1338731.4	1147235.4	S 45° 0' 0.0" E	0.04 Mts
704 - 705	1338731.4	1147235.4	N 37° 8' 0.25" E	45.53 Mts
705 - 706	1338767.7	1147262.9	N 37° 10' 57.2" E	62.97 Mts
706 - 707	1338817.9	1147300.9	N 44° 38' 40.29" E	56.07 Mts
707 - 708	1338857.8	1147340.3	S 84° 55' 20.19" E	72.01 Mts
708 - 709	1338851.4	1147412.1	S 5° 48' 11.2" W	112.77 Mts
709 - 710	1338739.2	1147400.7	S 73° 1' 1.47" E	51.44 Mts
710 - 711	1338724.2	1147449.9	S 73° 0' 13.67" E	59.43 Mts
711 - 712	1338706.8	1147506.7	S 38° 35' 1.6" E	117.69 Mts
712 - 713	1338614.8	1147580.1	S 83° 30' 48.5" E	112.42 Mts
713 - 714	1338602.1	1147691.8	S 70° 5' 55.23" E	81.58 Mts



# ◆ AGENCIA NACIONAL DE MINERÍA

CONTRATO DE CONCESION PARA LA EXPLORACIÓN Y EXPLOTACIÓN DE UN YACIMIENTO MINERALES DE MINERALES DE ORO Y SUS CONCENTRADOS, MINERALES DE COBRE Y SUS CONCENTRADOS, MINERALES DE PLATA Y SUS CONCENTRADOS, MINERALES DE PLATINO Y SUS CONCENTRADOS Y DEMAS CONCESIBLES No. LCP-08142 CELEBRADO ENTRE LA AGENCIA NACIONAL DE MINERÍA -ANM- Y PROYECTO COCO HONDO S.A.S.

715 - 716	1338563.4	1147798.7	S 13° 37' 37.39" E	115.43 Mts
716 - 717	1338451.2	1147825.9	S 16° 48' 41.81" E	117.21 Mts
717 - 718	1338339.0	1147859.8	S 40° 38' 41.35" E	17.99 Mts
718 - 719	1338325.4	1147871.5	S 40° 37' 45.77" E	94.7 Mts
719 - 720	1338253.5	1147933.2	S 28° 26' 49.24" E	41.13 Mts
720 - 721	1338217.3	1147952.8	S 28° 24' 39.24" E	71.31 Mts
721 - 722	1338154.6	1147986.7	S 43° 7' 48.47" E	98.95 Mts
722 - 723	1338082.4	1148054.3	S 43° 6' 14.88" E	18.08 Mts
723 - 724	1338069.2	1148066.7	N 73° 11' 33.29" E	89.7 Mts
724 - 725	1338095.1	1148152.6	N 73° 12' 11.39" E	27.61 Mts
725 - 726	1338103.1	1148179.0	N 6° 17' 3.61" E	113.28 Mts
726 - 727	1338215.7	1148191.4	N 9° 53' 3.11" W	97.41 Mts
727 - 728	1338311.7	1148174.7	N 9° 51' 8.87" W	23.18 Mts
728 - 729	1338334.5	1148170.7	N 7° 7' 4.7" W	40.37 Mts
729 - 730	1338374.6	1148165.7	N 7° 5' 59.16" W	72.9 Mts
730 - 731	1338446.9	1148156.7	N 45° 23' 49.66" W	112.22 Mts
731 - 732	1338525.7	1148076.8	N 7° 9' 22.79" W	69.22 Mts
732 - 733	1338594.4	1148068.2	N 7° 7' 29.47" W	43.92 Mts
733 - 734	1338638.0	1148062.7	N 2° 58' 10.45" E	53.93 Mts
734 - 735	1338691.8	1148065.5	N 3° 0' 6.73" E	58.76 Mts
735 - 736	1338750.5	1148068.6	N 71° 10' 31.99" E	41.82 Mts
736 - 737	1338764.0	1148108.2	S 51° 42' 51.09" E	84.74 Mts
737 - 738	1338711.5	1148174.7	S 77° 11' 56.35" E	83.54 Mts
738 - 739	1338693.0	1148256.2	S 77° 11' 30.89" E	31.93 Mts
739 - 740	1338685.9	1148287.3	N 87° 20' 38.94" E	21.78 Mts
740 - 741	1338686.9	1148309.0	N 87° 21' 6.1" E	45.1 Mts
741 - 742	1338689.0	1148354.1	S 47° 49' 30.85" E	11.38 Mts
742 - 743	1338681.4	1148362.5	S 47° 40' 9.7" E	8.73 Mts
743 - 744	1338675.5	1148369.0	S 47° 18' 12.71" E	38.6 Mts
744 - 745	1338649.3	1148397.4	N 57° 31' 43.7" E	0.03 Mts
745 - 746	1338649.3	1148397.4	S 48° 21' 59.25" E	0.02 Mts
746 - 747	1338649.3	1148397.4	N 58° 37' 45.39" E	74.22 Mts
747 - 748	1338687.9	1148460.8	N 58° 38' 47.8" E	36.8 Mts
748 - 749	1338707.1	1148492.2	N 14° 2' 10.47" W	0.01 Mts
749 - 750	1338707.1	1148492.2	N 60° 56' 43.42" E	0.01 Mts
750 - 751	1338707.1	1148492.2	N 16° 48' 41.81" W	117.21 Mts
751 - 752	1338819.3	1148458.3	N 18° 26' 5.81" W	0.03 Mts
752 - 753	1338819.3	1148458.3	N 40° 37' 47.81" W	32.75 Mts
753 - 754	1338844.2	1148437.0	N 40° 36' 24.27" W	79.84 Mts
754 - 755	1338904.8	1148385.0	N 73° 1' 7.42" W	110.92 Mts
755 - 756	1338937.2	1148278.9	N 38° 35' 6.17" W	117.66 Mts
756 - 757	1339029.2	1148205.5	N 2° 58' 9.84" E	70.73 Mts
757 - 758	1339099.8	1148209.2	N 3° 0' 5.72" E	41.96 Mts
758 - 759	1339141.7	1148211.4	N 23° 11' 31.01" E	115.52 Mts

# AGENCIA NACIONAL DE MINERÍA

CONTRATO DE CONCESION PARA LA EXPLORACIÓN Y EXPLOTACIÓN DE UN YACIMIENTO MINERALES DE MINERALES DE ORO Y SUS CONCENTRADOS, MINERALES DE COBRE Y SUS CONCENTRADOS, MINERALES DE PLATA Y SUS CONCENTRADOS, MINERALES DE PLATINO Y SUS CONCENTRADOS Y DEMAS CONCESIBLES No. LCP-08142 CELEBRADO ENTRE LA AGENCIA NACIONAL DE MINERÍA -ANM- Y PROYECTO COCO HONDO S.A.S.

760 - 761	1339256.4	1148266.8	N 49° 23' 36.69" E	99.61 Mts
761 - 762	1339321.2	1148342.4	N 54° 2' 48.82" E	73.11 Mts
762 - 763	1339364.1	1148401.6	N 54° 4' 32.27" E	40.65 Mts
763 - 764	1339388.0	1148434.5	N 2° 17' 26.19" W	0.03 Mts
764 - 765	1339388.0	1148434.5	N 0° 24' 1.41" W	112.33 Mts
765 - 766	1339500.3	1148433.7	N 40° 37' 46.66" W	79.18 Mts
766 - 767	1339560.4	1148382.2	N 40° 36' 24.74" W	33.43 Mts
767 - 768	1339585.8	1148360.4	N 40° 38' 41.58" W	49.47 Mts
768 - 769	1339623.3	1148328.2	N 40° 37' 47.71" W	63.18 Mts
769 - 770	1339671.3	1148287.0	N 2° 45' 7.05" E	58.55 Mts
770 - 771	1339729.8	1148289.8	N 2° 47' 17.42" E	60.71 Mts
771 - 772	1339790.4	1148292.8	N 49° 19' 17.45" E	59.74 Mts
772 - 773	1339829.3	1148338.1	N 49° 22' 12.53" E	52.88 Mts
773 - 774	1339863.8	1148378.2	N 61° 33' 12.01" E	34.87 Mts
774 - 775	1339880.4	1148408.9	N 61° 33' 4.56" E	22.79 Mts
775 - 776	1339891.2	1148428.9	N 61° 35' 2.74" E	54.76 Mts
776 - 777	1339917.3	1148477.1	S 69° 52' 32.73" E	104.05 Mts
777 - 778	1339881.5	1148574.8	S 70° 20' 33.23" E	3.2 Mts
778 - 779	1339880.4	1148577.8	S 69° 52' 13.04" E	5.71 Mts
779 - 780	1339878.4	1148583.2	S 73° 1' 5.31" E	110.86 Mts
780 - 781	1339846.1	1148689.2	N 89° 35' 55.63" E	74.26 Mts
781 - 782	1339846.6	1148763.5	N 89° 36' 52.28" E	44.74 Mts
782 - 783	1339846.9	1148808.2	N 68° 29' 54.83" E	0.04 Mts
783 - 784	1339846.9	1148808.2	N 90° 0' 0.0" E	0.01 Mts
784 - 785	1339846.9	1148808.2	N 69° 1' 26.64" E	7.68 Mts
785 - 786	1339849.7	1148815.4	N 69° 3' 14.35" E	95.49 Mts
786 - 787	1339883.8	1148904.6	N 68° 37' 46.77" E	8.19 Mts
787 - 788	1339886.8	1148912.2	N 69° 1' 39.18" E	1.71 Mts
788 - 789	1339887.4	1148913.8	N 27° 40' 31.16" E	112.33 Mts
789 - 790	1339986.9	1148966.0	N 41° 11' 9.32" W	0.01 Mts
790 - 791	1339986.9	1148966.0	N 29° 21' 27.91" E	0.02 Mts
791 - 792	1339986.9	1148966.0	N 41° 53' 39.66" W	14.91 Mts
792 - 793	1339998.0	1148956.0	N 41° 49' 44.21" W	26.88 Mts
793 - 794	1340018.0	1148938.1	N 35° 8' 32.83" E	59.03 Mts
794 - 795	1340066.3	1148972.1	N 41° 2' 40.78" W	42.01 Mts
795 - 796	1340098.0	1148944.5	N 40° 59' 45.06" W	79.97 Mts
796 - 797	1340158.3	1148892.0	N 54° 51' 36.41" W	113.74 Mts
797 - 798	1340223.8	1148799.0	N 59° 24' 20.6" W	115.77 Mts
798 - 799	1340282.7	1148699.4	N 35° 57' 39.24" W	113.69 Mts
799 - 800	1340374.7	1148632.6	N 17° 44' 38.47" W	110.9 Mts
800 - 801	1340480.4	1148598.8	N 10° 25' 11.08" W	62.31 Mts
801 - 802	1340541.6	1148587.6	N 10° 23' 41.64" W	51.9 Mts
802 - 803	1340592.7	1148578.2	N 0° 24' 28.05" W	112.4 Mts
803 - 804	1340705.1	1148577.4	N 28° 28' 49.0" W	112.4 Mts

# ◆ AGENCIA NACIONAL DE MINERÍA

CONTRATO DE CONCESION PARA LA EXPLORACIÓN Y EXPLOTACIÓN DE UN YACIMIENTO MINERALES DE MINERALES DE ORO Y SUS CONCENTRADOS, MINERALES DE COBRE Y SUS CONCENTRADOS, MINERALES DE PLATA Y SUS CONCENTRADOS, MINERALES DE PLATINO Y SUS CONCENTRADOS Y DEMAS CONCESIBLES No. LCP-08142 CELEBRADO ENTRE LA AGENCIA NACIONAL DE MINERÍA -ANM- Y PROYECTO COCO HONDO S.A.S.

805 - 806	1340844.4	1148629.3	N 76° 40' 46.0" E	110.68 Mts
806 - 807	1340869.9	1148737.0	N 7° 7' 30.05" E	0.02 Mts
807 - 808	1340869.9	1148737.0	N 75° 22' 44.85" E	0.02 Mts
808 - 809	1340869.9	1148737.0	N 7° 54' 55.29" E	59.62 Mts
809 - 810	1340929.0	1148745.2	N 39° 37' 34.22" E	38.23 Mts
810 - 811	1340958.4	1148769.6	N 39° 41' 41.86" E	27.52 Mts
811 - 812	1340979.6	1148787.2	N 39° 20' 58.75" E	5.49 Mts
812 - 813	1340983.8	1148790.7	N 39° 41' 35.33" E	7.44 Mts
813 - 814	1340989.6	1148795.4	N 79° 47' 45.69" W	0.05 Mts
814 - 815	1340989.6	1148795.4	N 39° 48' 20.05" E	0.03 Mts
815 - 816	1340989.6	1148795.4	N 80° 32' 28.21" W	5.39 Mts
816 - 817	1340990.5	1148790.1	N 80° 14' 50.23" W	3.08 Mts
817 - 818	1340991.0	1148787.0	N 45° 23' 43.6" W	5.43 Mts
818 - 819	1340994.8	1148783.2	N 45° 0' 0.0" W	3.93 Mts
819 - 820	1340997.6	1148780.4	S 89° 7' 56.83" W	1.72 Mts
820 - 821	1340997.6	1148778.7	S 89° 35' 36.26" W	4.93 Mts
821 - 822	1340997.5	1148773.8	N 63° 49' 39.54" W	14.81 Mts
822 - 823	1341004.1	1148760.4	N 64° 13' 50.42" W	0.06 Mts
823 - 824	1341004.1	1148760.4	S 89° 7' 10.49" W	3.58 Mts
824 - 825	1341004.0	1148756.8	S 89° 35' 19.65" W	2.93 Mts
825 - 826	1341004.0	1148753.9	S 89° 36' 20.36" W	3.49 Mts
826 - 827	1341004.0	1148750.4	N 90° 0' 0.0" W	3.11 Mts
827 - 828	1341004.0	1148747.3	S 89° 8' 46.12" W	2.75 Mts
828 - 829	1341004.0	1148744.5	S 89° 36' 12.4" W	3.9 Mts
829 - 830	1341003.9	1148740.6	N 64° 16' 18.86" W	14.76 Mts
830 - 831	1341010.3	1148727.4	N 63° 43' 59.34" W	6.36 Mts
831 - 832	1341013.2	1148721.6	N 63° 36' 18.52" W	8.43 Mts
832 - 833	1341016.9	1148714.1	S 89° 7' 41.9" W	3.81 Mts
833 - 834	1341016.8	1148710.3	S 89° 36' 34.84" W	2.79 Mts
834 - 835	1341016.8	1148707.5	S 89° 35' 33.53" W	3.24 Mts
835 - 836	1341016.8	1148704.3	N 90° 0' 0.0" W	3.36 Mts
836 - 837	1341016.8	1148700.9	N 45° 25' 50.83" W	9.4 Mts
837 - 838	1341023.4	1148694.2	S 89° 8' 2.15" W	5.6895 Mts
838 - 839	1341023.3	1148688.5	S 89° 34' 9.16" W	0.93 Mts
839 - 840	1341023.3	1148687.6	S 89° 36' 0.78" W	13.19 Mts
840 - 841	1341023.2	1148674.4	S 89° 35' 37.84" W	2.12 Mts
841 - 842	1341023.2	1148672.3	N 90° 0' 0.0" W	4.48 Mts
842 - 843	1341023.2	1148667.8	S 89° 8' 50.96" W	3.9698 Mts
843 - 844	1341023.1	1148663.8	S 89° 35' 42.05" W	2.69 Mts
844 - 845	1341023.1	1148661.1	S 89° 35' 53.47" W	3.14 Mts
845 - 846	1341023.1	1148658.0	N 90° 0' 0.0" W	3.51 Mts
846 - 847	1341023.1	1148654.5	S 89° 7' 42.61" W	3.02 Mts
847 - 848	1341023.0	1148651.5	S 89° 35' 58.41" W	3.58 Mts
848 - 849	1341023.0	1148647.9	S 89° 35' 58.3" W	4.15 Mts



CONTRATO DE CONCESION PARA LA EXPLORACIÓN Y EXPLOTACIÓN DE UN YACIMIENTO MINERALES DE MINERALES DE ORO Y SUS CONCENTRADOS, MINERALES DE COBRE Y SUS CONCENTRADOS, MINERALES DE PLATA Y SUS CONCENTRADOS, MINERALES DE PLATINO Y SUS CONCENTRADOS Y DEMAS CONCESIBLES No. LCP-08142 CELEBRADO ENTRE LA AGENCIA NACIONAL DE MINERÍA -ANM- Y PROYECTO COCO HONDO S.A.S.

850 - 851	1341023.0	1148641.3	N 63° 57' 10.22" W	6.68 Mts
851 - 852	1341025.9	1148635.3	N 63° 43' 46.14" W	8.09 Mts
852 - 853	1341029.5	1148628.0	S 89° 36' 9.75" W	2.02 Mts
853 - 854	1341029.5	1148626.0	N 90° 0' 0.0" W	4.63 Mts
854 - 855	1341029.5	1148621.4	S 89° 8' 14.61" W	3.99 Mts
855 - 856	1341029.4	1148617.4	S 89° 35' 3.64" W	2.62 Mts
856 - 857	1341029.4	1148614.8	S 89° 36' 10.93" W	3.03 Mts
857 - 858	1341029.4	1148611.8	N 90° 0' 0.0" W	3.56 Mts
858 - 859	1341029.4	1148608.2	S 89° 8' 48.47" W	3.16 Mts
859 - 860	1341029.4	1148605.0	S 89° 35' 25.01" W	3.5 Mts
860 - 861	1341029.3	1148601.5	N 0° 24' 23.5" W	6.62 Mts
861 - 862	1341036.0	1148601.5	N 1° 11' 36.56" W	0.05 Mts
862 - 863	1341036.0	1148601.5	S 89° 7' 40.04" W	5.85 Mts
863 - 864	1341035.9	1148595.6	S 89° 35' 55.59" W	0.71 Mts
864 - 865	1341035.9	1148594.9	S 89° 37' 27.46" W	0.92 Mts
865 - 866	1341035.9	1148594.0	N 90° 0' 0.0" W	5.72 Mts
866 - 867	1341035.9	1148588.3	S 89° 7' 44.88" W	4.93 Mts
867 - 868	1341035.8	1148583.4	S 89° 37' 23.82" W	1.67 Mts
868 - 869	1341035.8	1148581.7	S 89° 35' 0.69" W	1.9302 Mts
869 - 870	1341035.8	1148579.8	N 90° 0' 0.0" W	4.67 Mts
870 - 871	1341035.8	1148575.1	S 89° 8' 33.47" W	4.14 Mts
871 - 872	1341035.7	1148571.0	S 89° 36' 44.12" W	2.51 Mts
872 - 873	1341035.7	1148568.4	N 0° 24' 15.27" W	6.38 Mts
873 - 874	1341042.1	1148568.4	N 0° 0' 0.0" E	0.2 Mts
874 - 875	1341042.3	1148568.4	N 2° 32' 41.29" W	0.05 Mts
875 - 876	1341042.3	1148568.4	S 89° 35' 40.6" W	6.36 Mts
876 - 877	1341042.3	1148562.0	N 90° 0' 0.0" W	0.24 Mts
877 - 878	1341042.3	1148561.8	S 89° 9' 41.7" W	0.21 Mts
878 - 879	1341042.3	1148561.6	S 89° 35' 45.63" W	6.38 Mts
879 - 880	1341042.2	1148555.2	N 0° 24' 22.04" W	1.83 Mts
880 - 881	1341044.1	1148555.2	N 0° 0' 0.0" E	4.8105 Mts
881 - 882	1341048.9	1148555.2	S 89° 8' 27.29" W	3.0 Mts
882 - 883	1341048.8	1148552.2	S 89° 36' 29.56" W	3.66 Mts
883 - 884	1341048.8	1148548.5	N 0° 24' 19.71" W	6.08 Mts
884 - 885	1341054.9	1148548.5	N 0° 0' 0.0" E	0.49 Mts
885 - 886	1341055.4	1148548.5	N 0° 0' 0.0" W	0.0 Mts
886 - 887	1341055.4	1148548.5	N 1° 4' 51.32" W	0.05 Mts
887 - 888	1341055.4	1148548.5	S 89° 36' 7.62" W	6.62 Mts
888 - 889	1341055.4	1148541.9	S 89° 35' 51.82" W	1.0 Mts
889 - 890	1341055.4	1148540.9	N 90° 0' 0.0" W	5.63 Mts
890 - 891	1341055.4	1148535.2	N 0° 24' 32.17" W	6.59 Mts
891 - 892	1341062.0	1148535.2	N 3° 48' 50.66" W	0.02 Mts
892 - 893	1341062.0	1148535.2	S 89° 7' 33.64" W	1.9 Mts
893 - 894	1341062.0	1148533.3	S 89° 35' 58.22" W	4.72 Mts

# ◆ AGENCIA NACIONAL DE MINERÍA

CONTRATO DE CONCESION PARA LA EXPLORACIÓN Y EXPLOTACIÓN DE UN YACIMIENTO MINERALES DE MINERALES DE ORO Y SUS CONCENTRADOS, MINERALES DE COBRE Y SUS CONCENTRADOS, MINERALES DE PLATA Y SUS CONCENTRADOS, MINERALES DE PLATINO Y SUS CONCENTRADOS Y DEMAS CONCESIBLES No. LCP-08142 CELEBRADO ENTRE LA AGENCIA NACIONAL DE MINERÍA -ANM- Y PROYECTO COCO HONDO S.A.S.

895 - 896	1341061.9	1148523.1	N 90° 0' 0.0" W	1.13 Mts
896 - 897	1341061.9	1148522.0	N 45° 25' 38.51" W	7.3 Mts
897 - 898	1341067.0	1148516.8	N 45° 8' 17.7" W	2.05 Mts
898 - 899	1341068.5	1148515.3	S 86° 11' 9.33" W	0.02 Mts
899 - 900	1341068.5	1148515.3	N 45° 0' 0.0" W	0.04 Mts
900 - 901	1341068.5	1148515.3	S 89° 8' 9.89" W	3.7802 Mts
901 - 902	1341068.4	1148511.5	S 89° 35' 25.65" W	2.8 Mts
902 - 903	1341068.4	1148508.7	N 45° 23' 52.37" W	9.37 Mts
903 - 904	1341075.0	1148502.0	N 45° 24' 16.99" W	5.31 Mts
904 - 905	1341078.7	1148498.3	N 45° 0' 0.0" W	4.06 Mts
905 - 906	1341081.6	1148495.4	N 46° 18' 46.27" W	4.48 Mts
906 - 907	1341084.7	1148492.2	N 45° 57' 11.86" W	4.8 Mts
907 - 908	1341088.0	1148488.7	S 89° 36' 21.74" W	4.36 Mts
908 - 909	1341088.0	1148484.3	N 90° 0' 0.0" W	2.25 Mts
909 - 910	1341088.0	1148482.1	N 45° 0' 0.0" W	9.33 Mts
910 - 911	1341094.6	1148475.5	N 45° 51' 53.96" W	5.01 Mts
911 - 912	1341098.1	1148471.9	N 45° 24' 37.61" W	4.34 Mts
912 - 913	1341101.1	1148468.8	S 89° 36' 13.97" W	5.64 Mts
913 - 914	1341101.1	1148463.2	N 90° 0' 0.0" W	0.97 Mts
914 - 915	1341101.1	1148462.2	S 89° 6' 28.95" W	0.84 Mts
915 - 916	1341101.1	1148461.4	S 89° 36' 18.24" W	5.8 Mts
916 - 917	1341101.0	1148455.6	N 45° 24' 9.8" W	9.36 Mts
917 - 918	1341107.6	1148448.9	N 0° 54' 40.71" W	0.94 Mts
918 - 919	1341108.6	1148448.9	N 0° 23' 33.99" W	5.6895 Mts
919 - 920	1341114.2	1148448.8	N 45° 24' 29.05" W	9.33 Mts
920 - 921	1341120.8	1148442.2	N 45° 0' 0.0" W	0.04 Mts
921 - 922	1341120.8	1148442.2	S 89° 36' 19.85" W	3.63 Mts
922 - 923	1341120.8	1148438.5	N 90° 0' 0.0" W	2.93 Mts
923 - 924	1341120.8	1148435.6	N 0° 24' 36.3" W	1.96 Mts
924 - 925	1341122.8	1148435.6	N 0° 0' 0.0" E	4.64 Mts
925 - 926	1341127.4	1148435.6	N 90° 0' 0.0" W	0.03 Mts
926 - 927	1341127.4	1148435.6	N 0° 0' 0.0" E	0.0 Mts
927 - 928	1341127.4	1148435.6	S 89° 37' 37.73" W	0.46 Mts
928 - 929	1341127.4	1148435.1	N 90° 0' 0.0" W	6.16 Mts
929 - 930	1341127.4	1148428.9	N 0° 23' 55.38" W	6.18 Mts
930 - 931	1341133.6	1148428.9	N 0° 0' 0.0" E	0.42 Mts
931 - 932	1341134.0	1148428.9	N 45° 25' 50.83" W	9.4 Mts
932 - 933	1341140.6	1148422.2	S 89° 7' 58.65" W	5.15 Mts
933 - 934	1341140.5	1148417.0	S 89° 36' 10.6" W	1.44 Mts
934 - 935	1341140.5	1148415.6	N 0° 25' 20.35" W	0.41 Mts
935 - 936	1341140.9	1148415.6	N 0° 0' 0.0" E	6.18 Mts
936 - 937	1341147.1	1148415.6	N 45° 25' 50.83" W	9.4 Mts
937 - 938	1341153.7	1148408.9	N 47° 7' 15.94" W	0.02 Mts
938 - 939	1341153.7	1148408.9	S 89° 36' 5.32" W	1.87 Mts

CONTRATO DE CONCESION PARA LA EXPLORACIÓN Y EXPLOTACIÓN DE UN YACIMIENTO MINERALES DE MINERALES DE ORO Y SUS CONCENTRADOS, MINERALES DE COBRE Y SUS CONCENTRADOS, MINERALES DE PLATA Y SUS CONCENTRADOS, MINERALES DE PLATINO Y SUS CONCENTRADOS Y DEMAS CONCESIBLES No. LCP-08142 CELEBRADO ENTRE LA AGENCIA NACIONAL DE MINERÍA -ANM- Y PROYECTO COCO HONDO S.A.S.

940 - 941	1341153.7	1148402.3	N 45° 52' 17.43" W	3.91 Mts
941 - 942	1341156.4	1148399.5	N 45° 7' 37.22" W	5.42 Mts
942 - 943	1341160.2	1148395.6	S 89° 35' 41.06" W	6.36 Mts
943 - 944	1341160.2	1148389.3	N 90° 0' 0.0" W	0.29 Mts
944 - 945	1341160.2	1148389.0	N 90° 0' 0.0" W	6.59 Mts
945 - 946	1341160.2	1148382.4	N 0° 23' 5.85" W	0.89 Mts
946 - 947	1341161.1	1148382.4	N 0° 0' 0.0" E	5.51 Mts
947 - 948	1341166.6	1148382.4	N 90° 0' 0.0" W	0.04 Mts
948 - 949	1341166.6	1148382.4	N 0° 0' 0.0" E	0.05 Mts
949 - 950	1341166.6	1148382.4	S 89° 35' 36.49" W	6.62 Mts
950 - 951	1341166.6	1148375.7	N 45° 23' 59.44" W	4.15 Mts
951 - 952	1341169.5	1148372.8	N 45° 0' 0.0" W	5.2 Mts
952 - 953	1341173.2	1148369.1	S 89° 9' 1.78" W	2.29 Mts
953 - 954	1341173.2	1148366.8	S 89° 35' 34.8" W	4.36 Mts
954 - 955	1341173.1	1148362.4	S 89° 36' 0.2" W	5.01 Mts
955 - 956	1341173.1	1148357.4	N 90° 0' 0.0" W	1.53 Mts
956 - 957	1341173.1	1148355.9	N 0° 52' 33.65" W	2.29 Mts
957 - 958	1341175.4	1148355.9	N 0° 23' 51.04" W	4.32 Mts
958 - 959	1341179.7	1148355.8	S 89° 36' 0.7" W	1.8599 Mts
959 - 960	1341179.7	1148354.0	N 90° 0' 0.0" W	4.76 Mts
960 - 961	1341179.7	1148349.2	N 0° 24' 23.79" W	1.55 Mts
961 - 962	1341181.2	1148349.2	N 0° 0' 0.0" E	5.05 Mts
962 - 963	1341186.3	1148349.2	N 0° 52' 7.13" W	4.35 Mts
963 - 964	1341190.6	1148349.1	N 0° 24' 19.61" W	2.26 Mts
964 - 965	1341192.9	1148349.1	S 89° 36' 38.22" W	2.06 Mts
965 - 966	1341192.9	1148347.0	N 90° 0' 0.0" W	4.5605 Mts
966 - 967	1341192.9	1148342.5	S 89° 7' 30.36" W	3.93 Mts
967 - 968	1341192.8	1148338.6	S 89° 37' 1.34" W	2.69 Mts
968 - 969	1341192.8	1148335.9	N 45° 25' 55.98" W	9.37 Mts
969 - 970	1341199.4	1148329.2	N 0° 0' 0.0" E	6.6 Mts
970 - 971	1341206.0	1148329.2	N 0° 52' 6.63" W	5.67 Mts
971 - 972	1341211.7	1148329.1	N 0° 24' 42.37" W	0.97 Mts
972 - 973	1341212.6	1148329.1	N 45° 24' 8.04" W	9.37 Mts
973 - 974	1341219.2	1148322.4	N 0° 24' 10.06" W	5.26 Mts
974 - 975	1341224.5	1148322.4	N 0° 0' 0.0" E	1.31 Mts
975 - 976	1341225.8	1148322.4	N 0° 50' 9.65" W	1.17 Mts
976 - 977	1341227.0	1148322.4	N 0° 24' 20.72" W	5.51 Mts
977 - 978	1341232.5	1148322.3	N 0° 24' 9.06" W	6.26 Mts
978 - 979	1341238.7	1148322.3	N 0° 0' 0.0" E	0.36 Mts
979 - 980	1341239.1	1148322.3	N 0° 56' 21.08" W	0.31 Mts
980 - 981	1341239.4	1148322.3	N 0° 23' 52.83" W	6.19 Mts
981 - 982	1341245.6	1148322.2	N 0° 24' 23.5" W	6.62 Mts
982 - 983	1341252.2	1148322.2	N 3° 58' 16.23" E	9.02 Mts
983 - 984	1341261.2	1148322.8	N 74° 26' 37.91" W	1.8198 Mts



# ◆ AGENCIA NACIONAL DE MINERÍA

CONTRATO DE CONCESION PARA LA EXPLORACIÓN Y EXPLOTACIÓN DE UN YACIMIENTO MINERALES DE MINERALES DE ORO Y SUS CONCENTRADOS, MINERALES DE COBRE Y SUS CONCENTRADOS, MINERALES DE PLATA Y SUS CONCENTRADOS, MINERALES DE PLATINO Y SUS CONCENTRADOS Y DEMAS CONCESIBLES No. LCP-08142 CELEBRADO ENTRE LA AGENCIA NACIONAL DE MINERÍA -ANM- Y PROYECTO COCO HONDO S.A.S.

985 - 986	1341266.2	1148305.1	N 74° 19' 28.76" W	24.07 Mts
986 - 987	1341272.7	1148281.9	N 74° 10' 13.08" W	61.22 Mts
987 - 988	1341289.4	1148223.0	N 63° 39' 41.6" W	18.2 Mts
988 - 989	1341297.5	1148206.7	N 63° 34' 55.13" W	38.34 Mts
989 - 990	1341314.5	1148172.3	N 74° 47' 13.23" W	95.19 Mts
990 - 991	1341339.5	1148080.5	N 77° 39' 27.44" W	155.24 Mts
991 - 992	1341372.7	1147928.8	S 66° 2' 15.04" W	0.01 Mts
992 - 993	1341372.7	1147928.8	N 77° 28' 16.29" W	0.04 Mts
993 - 994	1341372.7	1147928.8	S 69° 32' 37.27" W	13.45 Mts
994 - 995	1341368.0	1147916.2	S 69° 8' 46.17" W	33.06 Mts
995 - 996	1341356.2	1147885.3	S 69° 12' 20.7" W	25.37 Mts
996 - 997	1341347.2	1147861.6	S 6° 56' 45.2" W	67.92 Mts
997 - 998	1341279.8	1147853.4	S 0° 11' 51.51" E	5.51 Mts
998 - 999	1341274.3	1147853.4	S 0° 0' 0.0" E	12.09 Mts
999 - 1000	1341262.2	1147853.4	S 0° 0' 0.0" E	5.5 Mts
1000 - 1001	1341256.7	1147853.4	S 0° 0' 0.0" E	1.1 Mts
1001 - 1002	1341255.6	1147853.4	S 0° 52' 13.88" E	3.16 Mts
1002 - 1003	1341252.4	1147853.4	S 0° 24' 22.84" E	3.38 Mts
1003 - 1004	1341249.0	1147853.5	S 0° 6' 24.2" E	15.03 Mts
1004 - 1005	1341234.0	1147853.5	S 0° 0' 0.0" E	21.63 Mts
1005 - 1006	1341212.4	1147853.5	S 16° 12' 55.82" E	36.92 Mts
1006 - 1007	1341177.0	1147863.8	S 16° 8' 21.63" E	24.35 Mts
1007 - 1008	1341153.6	1147870.6	S 14° 14' 15.96" E	69.51 Mts
1008 - 1009	1341086.2	1147887.7	S 8° 18' 7.57" E	59.55 Mts
1009 - 1010	1341027.3	1147896.3	S 44° 49' 59.9" W	9.48 Mts
1010 - 1011	1341020.5	1147889.6	S 44° 52' 53.77" W	61.94 Mts
1011 - 1012	1340976.7	1147845.9	S 73° 39' 10.59" W	60.51 Mts
1012 - 1013	1340959.6	1147787.8	S 89° 50' 28.85" W	29.98 Mts
1013 - 1014	1340959.5	1147757.8	S 89° 54' 10.83" W	28.95 Mts
1014 - 1015	1340959.5	1147728.9	N 56° 29' 35.65" W	60.68 Mts
1015 - 1016	1340993.0	1147678.3	S 89° 49' 47.94" W	67.4 Mts
1016 - 1017	1340992.8	1147610.9	S 89° 42' 29.42" W	58.9 Mts
1017 - 1018	1340992.5	1147552.0	S 63° 4' 7.54" W	39.19 Mts
1018 - 1019	1340974.8	1147517.1	S 63° 5' 46.16" W	9.83 Mts
1019 - 1020	1340970.3	1147508.3	N 52° 11' 1.35" W	8.48 Mts
1020 - 1021	1340975.5	1147501.6	N 63° 36' 57.8" W	33.11 Mts
1021 - 1022	1340990.2	1147471.9	N 63° 34' 53.25" W	23.44 Mts
1022 - 1023	1341000.6	1147451.0	N 0° 18' 35.75" W	0.0 Mts
1023 - 1024	1341000.6	1147451.0	N 49° 57' 20.13" W	65.12 Mts
1024 - 1025	1341042.5	1147401.1	N 56° 23' 7.05" W	35.43 Mts
1025 - 1026	1341062.1	1147371.6	N 56° 20' 10.53" W	25.35 Mts
1026 - 1027	1341076.2	1147350.5	N 45° 12' 15.78" W	59.47 Mts
1027 - 1028	1341118.1	1147308.3	N 40° 3' 40.0" W	6.09 Mts
1028 - 1029	1341122.8	1147304.4	N 39° 59' 53.47" W	59.64 Mts

CONTRATO DE CONCESION PARA LA EXPLORACIÓN Y EXPLOTACIÓN DE UN YACIMIENTO MINERALES DE MINERALES DE ORO Y SUS CONCENTRADOS, MINERALES DE COBRE Y SUS CONCENTRADOS, MINERALES DE PLATA Y SUS CONCENTRADOS, MINERALES DE PLATINO Y SUS CONCENTRADOS Y DEMAS CONCESIBLES No. LCP-08142 CELEBRADO ENTRE LA AGENCIA NACIONAL DE MINERÍA -ANM- Y PROYECTO COCO HONDO S.A.S.

1030 - 1031	1341218.8	1147232.2	N 33° 49' 47.63" W	60.8 Mts
1031 - 1032	1341269.3	1147198.3	N 25° 44' 1.57" W	21.92 Mts
1032 - 1033	1341289.1	1147188.8	N 25° 35' 9.7" W	1.47 Mts
1033 - 1034	1341290.4	1147188.2	N 27° 29' 23.03" W	5.85 Mts
1034 - 1035	1341295.6	1147185.5	N 27° 26' 58.79" W	27.26 Mts
1035 - 1036	1341319.8	1147172.9	N 23° 22' 28.16" W	28.74 Mts
1036 - 1037	1341346.2	1147161.5	N 23° 19' 39.59" W	35.44 Mts
1037 - 1038	1341378.7	1147147.5	N 0° 11' 40.61" W	58.88 Mts
1038 - 1039	1341437.6	1147147.3	N 7° 54' 55.29" E	59.62 Mts
1039 - 1040	1341496.6	1147155.5	N 7° 59' 26.04" E	20.03 Mts
1040 - 1041	1341516.5	1147158.3	N 8° 0' 29.86" E	39.51 Mts
1041 - 1042	1341555.6	1147163.8	N 7° 55' 32.58" E	59.47 Mts
1042 - 1043	1341614.5	1147172.0	N 13° 49' 26.24" E	2.55 Mts
1043 - 1044	1341617.0	1147172.6	N 13° 51' 32.2" E	66.93 Mts
1044 - 1045	1341682.0	1147188.6	N 7° 55' 54.97" E	59.49 Mts
1045 - 1046	1341740.9	1147196.8	N 7° 58' 31.15" E	59.63 Mts
1046 - 1047	1341799.9	1147205.1	N 23° 1' 21.48" W	37.37 Mts
1047 - 1048	1341834.3	1147190.5	N 71° 12' 23.55" W	35.73 Mts
1048 - 1049	1341845.8	1147156.7	N 61° 35' 24.45" W	130.44 Mts
1049 - 1050	1341907.9	1147042.0	N 33° 49' 23.25" W	83.24 Mts
1050 - 1051	1341977.1	1146995.6	N 33° 47' 26.84" W	42.28 Mts
1051 - 1052	1342012.2	1146972.1	N 43° 40' 33.04" W	46.48 Mts
1052 - 1053	1342045.8	1146940.0	N 43° 38' 19.16" W	69.79 Mts
1053 - 1054	1342096.3	1146891.8	N 48° 18' 25.88" W	113.35 Mts
1054 - 1055	1342171.7	1146807.2	N 33° 43' 27.73" W	94.5 Mts
1055 - 1056	1342250.3	1146754.7	N 52° 16' 40.84" E	13.37 Mts
1056 - 1057	1342258.5	1146765.3	N 49° 1' 41.74" W	0.05 Mts
1057 - 1058	1342258.5	1146765.3	N 51° 50' 33.98" E	0.02 Mts
1058 - 1059	1342258.5	1146765.3	N 49° 3' 8.39" W	4.16 Mts
1059 - 1060	1342261.3	1146762.1	N 48° 48' 50.66" W	0.04 Mts
1060 - 1061	1342261.3	1146762.1	N 48° 21' 59.25" W	4.82 Mts
1061 - 1062	1342264.5	1146758.5	N 48° 28' 39.82" W	31.47 Mts
1062 - 1063	1342285.4	1146734.9	N 48° 26' 59.9" W	11.68 Mts
1063 - 1064	1342293.1	1146726.2	N 24° 21' 53.87" W	78.04 Mts
1064 - 1065	1342364.2	1146694.0	N 28° 35' 11.09" W	76.07 Mts
1065 - 1066	1342431.0	1146657.6	N 29° 3' 16.57" W	22.65 Mts
1066 - 1067	1342450.8	1146646.6	S 28° 18' 2.72" W	0.03 Mts
1067 - 1068	1342450.8	1146646.6	N 29° 3' 16.57" W	0.04 Mts
1068 - 1069	1342450.8	1146646.6	S 28° 25' 12.28" W	80.85 Mts
1069 - 1070	1342379.7	1146608.1	N 63° 44' 54.53" W	65.63 Mts
1070 - 1071	1342408.7	1146549.2	N 63° 43' 2.2" W	40.66 Mts
1071 - 1072	1342426.7	1146512.8	N 33° 41' 23.57" W	85.41 Mts
1072 - 1073	1342497.8	1146465.4	N 50° 52' 8.79" W	93.89 Mts
1073 - 1074	1342557.0	1146392.6	N 50° 51' 12.85" W	18.19 Mts

# ◆ AGENCIA NACIONAL DE MINERÍA

CONTRATO DE CONCESION PARA LA EXPLORACIÓN Y EXPLOTACIÓN DE UN YACIMIENTO MINERALES DE MINERALES DE ORO Y SUS CONCENTRADOS, MINERALES DE COBRE Y SUS CONCENTRADOS, MINERALES DE PLATA Y SUS CONCENTRADOS, MINERALES DE PLATINO Y SUS CONCENTRADOS Y DEMAS CONCESIBLES No. LCP-08142 CELEBRADO ENTRE LA AGENCIA NACIONAL DE MINERÍA -ANM- Y PROYECTO COCO HONDO S.A.S.

1075 - 1076	1342564.1	1146319.8	S 85° 44' 54.23" W	51.77 Mts
1076 - 1077	1342560.3	1146268.2	S 23° 57' 44.96" W	0.04 Mts
1077 - 1078	1342560.3	1146268.2	S 87° 30' 37.61" W	0.02 Mts
1078 - 1079	1342560.3	1146268.2	S 23° 28' 49.63" W	67.1 Mts
1079 - 1080	1342498.7	1146241.4	S 23° 29' 57.17" W	10.54 Mts
1080 - 1081	1342489.0	1146237.2	S 89° 49' 28.27" W	37.22 Mts
1081 - 1082	1342488.9	1146200.0	S 89° 54' 33.5" W	25.9 Mts
1082 - 1083	1342488.9	1146174.1	N 76° 4' 41.79" W	58.49 Mts
1083 - 1084	1342503.0	1146117.3	N 76° 2' 38.6" W	38.76 Mts
1084 - 1085	1342512.3	1146079.7	S 79° 28' 2.59" W	88.11 Mts
1085 - 1086	1342496.2	1145993.1	S 51° 50' 2.24" W	69.8 Mts
1086 - 1087	1342440.7	1145922.5	S 86° 29' 53.48" W	62.39 Mts
1087 - 1088	1342436.9	1145860.2	S 86° 26' 12.73" W	72.54 Mts
1088 - 1089	1342432.4	1145787.8	S 89° 51' 3.24" W	141.42 Mts
1089 - 1090	1342432.0	1145646.4	S 54° 52' 42.51" W	60.82 Mts
1090 - 1091	1342397.0	1145596.6	S 54° 54' 40.2" W	35.73 Mts
1091 - 1092	1342376.5	1145567.4	N 33° 29' 56.35" W	17.55 Mts
1092 - 1093	1342391.1	1145557.7	N 33° 27' 46.35" W	2.59 Mts
1093 - 1094	1342393.3	1145556.3	S 3° 28' 5.62" W	82.65 Mts
1094 - 1095	1342310.8	1145551.3	S 10° 49' 5.28" E	118.81 Mts
1095 - 1096	1342194.1	1145573.6	S 83° 17' 24.58" E	0.03 Mts
1096 - 1097	1342194.1	1145573.6	S 9° 43' 39.28" E	0.04 Mts
1097 - 1098	1342194.1	1145573.6	S 82° 25' 41.31" E	41.21 Mts
1098 - 1099	1342188.6	1145614.5	S 82° 22' 52.55" E	69.63 Mts
1099 - 1100	1342179.4	1145683.5	N 79° 33' 21.61" E	114.17 Mts
1100 - 1101	1342200.1	1145795.8	S 45° 24' 8.11" E	112.2 Mts
1101 - 1102	1342121.3	1145875.7	S 54° 51' 33.62" E	9.13 Mts
1102 - 1103	1342116.1	1145883.1	S 54° 50' 35.15" E	104.62 Mts
1103 - 1104	1342055.8	1145968.7	S 20° 8' 46.72" W	58.76 Mts
1104 - 1105	1342000.6	1145948.4	S 20° 10' 57.14" W	54.29 Mts
1105 - 1106	1341949.7	1145929.7	S 3° 49' 16.66" E	57.0 Mts
1106 - 1107	1341892.8	1145933.5	S 3° 46' 33.29" E	55.53 Mts
1107 - 1108	1341837.4	1145937.2	S 28° 28' 33.6" E	112.47 Mts
1108 - 1109	1341738.6	1145990.8	S 59° 26' 37.49" E	115.65 Mts
1109 - 1110	1341679.8	1146090.4	S 79° 42' 56.48" E	12.23 Mts
1110 - 1111	1341677.6	1146102.4	S 79° 30' 10.21" E	11.38 Mts
1111 - 1112	1341675.5	1146113.6	S 6° 47' 27.29" E	8.38 Mts
1112 - 1113	1341667.2	1146114.6	S 9° 52' 12.84" E	0.55 Mts
1113 - 1114	1341666.6	1146114.7	S 7° 2' 5.91" E	0.24 Mts
1114 - 1115	1341666.4	1146114.7	S 7° 51' 5.55" E	110.54 Mts
1115 - 1116	1341556.9	1146129.8	S 7° 24' 15.24" E	127.26 Mts
1116 - 1117	1341430.7	1146146.2	S 37° 3' 27.73" W	79.32 Mts
1117 - 1118	1341367.4	1146098.4	S 89° 42' 23.7" W	32.42 Mts
1118 - 1119	1341367.2	1146066.0	S 89° 46' 52.8" W	45.85 Mts



CONTRATO DE CONCESION PARA LA EXPLORACIÓN Y EXPLOTACIÓN DE UN YACIMIENTO MINERALES DE MINERALES DE ORO Y SUS CONCENTRADOS, MINERALES DE COBRE Y SUS CONCENTRADOS, MINERALES DE PLATA Y SUS CONCENTRADOS, MINERALES DE PLATINO Y SUS CONCENTRADOS Y DEMAS CONCESIBLES No. LCP-08142 CELEBRADO ENTRE LA AGENCIA NACIONAL DE MINERÍA -ANM- Y PROYECTO COCO HONDO S.A.S.

1120 - 1121	1341454.0	1146011.5	N 24° 21' 0.63" E	87.83 Mts
1121 - 1122	1341534.0	1146047.7	N 24° 23' 8.62" E	7.57 Mts
1122 - 1123	1341540.9	1146050.8	N 59° 16' 12.99" W	46.18 Mts
1123 - 1124	1341564.5	1146011.1	S 78° 21' 58.65" W	44.74 Mts
1124 - 1125	1341555.5	1145967.3	S 78° 24' 40.11" W	35.13 Mts
1125 - 1126	1341548.4	1145932.9	S 10° 17' 14.12" W	63.81 Mts
1126 - 1127	1341485.6	1145921.5	S 10° 18' 59.72" W	24.44 Mts
1127 - 1128	1341461.6	1145917.1	S 72° 56' 15.73" W	29.9 Mts
1128 - 1129	1341452.8	1145888.5	S 72° 59' 28.7" W	51.87 Mts
1129 - 1130	1341437.6	1145838.9	S 56° 18' 5.76" W	85.83 Mts
1130 - 1131	1341390.0	1145767.5	S 8° 21' 57.18" W	0.03 Mts
1131 - 1132	1341390.0	1145767.5	S 8° 55' 56.19" W	95.96 Mts
1132 - 1133	1341295.2	1145752.6	S 61° 23' 22.34" E	0.01 Mts
1133 - 1134	1341295.2	1145752.6	S 59° 0' 13.26" E	91.45 Mts
1134 - 1135	1341248.1	1145831.0	S 80° 8' 9.59" E	136.01 Mts
1135 - 1136	1341224.8	1145965.0	S 61° 20' 1.56" E	47.72 Mts
1136 - 1137	1341201.9	1146006.9	S 61° 18' 31.89" E	34.01 Mts
1137 - 1138	1341185.6	1146036.7	S 4° 53' 5.56" W	33.28 Mts
1138 - 1139	1341152.4	1146033.9	S 4° 54' 40.95" W	61.87 Mts
1139 - 1140	1341090.8	1146028.6	S 36° 33' 55.02" W	59.4 Mts
1140 - 1141	1341043.1	1145993.2	S 36° 34' 46.05" W	58.87 Mts
1141 - 1142	1340995.8	1145958.1	S 0° 10' 53.42" E	94.7 Mts
1142 - 1143	1340901.1	1145958.4	S 65° 15' 46.2" W	88.2 Mts
1143 - 1144	1340864.2	1145878.3	S 65° 16' 53.87" W	7.12 Mts
1144 - 1145	1340861.2	1145871.8	N 76° 3' 30.81" W	65.08 Mts
1145 - 1146	1340876.9	1145808.6	N 51° 36' 32.25" W	47.44 Mts
1146 - 1147	1340906.4	1145771.5	N 51° 34' 17.7" W	3.29 Mts
1147 - 1148	1340908.4	1145768.9	S 76° 40' 6.41" W	104.52 Mts
1148 - 1149	1340884.3	1145667.2	S 10° 18' 17.44" W	0.02 Mts
1149 - 1150	1340884.3	1145667.2	S 68° 11' 54.92" W	0.01 Mts
1150 - 1151	1340884.3	1145667.2	S 11° 17' 18.6" W	9.96 Mts
1151 - 1152	1340874.5	1145665.2	S 11° 18' 34.61" W	70.58 Mts
1152 - 1153	1340805.3	1145651.4	S 4° 45' 49.63" E	65.02 Mts
1153 - 1154	1340740.5	1145656.8	S 4° 44' 2.72" E	30.11 Mts
1154 - 1155	1340710.5	1145659.3	S 20° 24' 51.94" E	92.58 Mts
1155 - 1156	1340623.7	1145691.6	S 63° 26' 5.81" E	0.02 Mts
1156 - 1157	1340623.7	1145691.6	S 20° 19' 23.29" E	0.03 Mts
1157 - 1158	1340623.7	1145691.6	S 65° 40' 19.56" E	57.28 Mts
1158 - 1159	1340600.1	1145743.8	S 0° 26' 5.82" E	0.0 Mts
1159 - 1160	1340600.1	1145743.8	N 7° 34' 20.79" E	3.24 Mts
1160 - 1161	1340603.3	1145744.2	N 7° 38' 50.56" E	21.75 Mts
1161 - 1162	1340624.9	1145747.1	N 89° 50' 34.05" E	25.51 Mts
1162 - 1163	1340624.9	1145772.6	N 89° 54' 7.63" E	33.37 Mts
1163 - 1164	1340625.0	1145806.0	S 74° 11' 44.84" E	61.32 Mts

# ◆ AGENCIA NACIONAL DE MINERÍA

CONTRATO DE CONCESION PARA LA EXPLORACIÓN Y EXPLOTACIÓN DE UN YACIMIENTO MINERALES DE MINERALES DE ORO Y SUS CONCENTRADOS, MINERALES DE COBRE Y SUS CONCENTRADOS, MINERALES DE PLATA Y SUS CONCENTRADOS, MINERALES DE PLATINO Y SUS CONCENTRADOS Y DEMAS CONCESIBLES No. LCP-08142 CELEBRADO ENTRE LA AGENCIA NACIONAL DE MINERÍA -ANM- Y PROYECTO COCO HONDO S.A.S.

1165 - 1166	1340600.1	1145924.0	S 69° 25' 29.55" E	59.76 Mts
1166 - 1167	1340579.1	1145979.9	S 69° 24' 26.82" E	11.39 Mts
1167 - 1168	1340575.1	1145990.6	S 46° 0' 50.32" E	0.64 Mts
1168 - 1169	1340574.6	1145991.1	S 45° 24' 23.51" E	3.09 Mts
1169 - 1170	1340572.5	1145993.3	S 45° 24' 3.94" E	5.25 Mts
1170 - 1171	1340568.8	1145997.0	S 45° 0' 0.0" E	1.97 Mts
1171 - 1172	1340567.4	1145998.4	S 45° 10' 18.88" E	8.25 Mts
1172 - 1173	1340561.6	1146004.2	S 45° 4' 39.13" E	15.15 Mts
1173 - 1174	1340550.9	1146015.0	S 45° 7' 49.28" E	9.32 Mts
1174 - 1175	1340544.3	1146021.6	S 45° 14' 7.65" E	1.03 Mts
1175 - 1176	1340543.6	1146022.3	S 45° 0' 0.0" E	14.82 Mts
1176 - 1177	1340533.1	1146032.8	S 15° 46' 43.68" W	61.41 Mts
1177 - 1178	1340474.0	1146016.1	S 33° 36' 40.65" W	60.52 Mts
1178 - 1179	1340423.6	1145982.6	S 8° 16' 45.64" E	59.72 Mts
1179 - 1180	1340364.5	1145991.2	S 33° 55' 31.5" E	33.76 Mts
1180 - 1181	1340336.5	1146010.0	S 33° 53' 42.82" E	26.95 Mts
1181 - 1182	1340314.1	1146025.1	N 90° 0' 0.0" E	0.02 Mts
1182 - 1183	1340314.1	1146025.1	S 34° 41' 42.55" E	0.02 Mts
1183 - 1184	1340314.1	1146025.1	N 89° 48' 18.32" E	20.87 Mts
1184 - 1185	1340314.2	1146046.0	N 89° 50' 30.52" E	38.03 Mts
1185 - 1186	1340314.3	1146084.0	N 66° 39' 24.73" E	64.13 Mts
1186 - 1187	1340339.7	1146142.9	N 63° 12' 11.63" E	56.51 Mts
1187 - 1188	1340365.2	1146193.3	N 89° 50' 31.01" E	37.7 Mts
1188 - 1189	1340365.3	1146231.0	N 89° 54' 9.42" E	21.18 Mts
1189 - 1190	1340365.3	1146252.2	S 81° 58' 49.45" E	58.73 Mts
1190 - 1191	1340357.1	1146310.4	S 56° 30' 54.04" E	46.65 Mts
1191 - 1192	1340331.4	1146349.3	S 56° 29' 34.2" E	14.08 Mts
1192 - 1193	1340323.6	1146361.0	S 63° 31' 32.18" E	56.53 Mts
1193 - 1194	1340298.4	1146411.6	S 54° 43' 45.36" E	66.22 Mts
1194 - 1195	1340260.2	1146465.7	S 54° 40' 27.01" E	6.13 Mts
1195 - 1196	1340256.6	1146470.7	S 45° 10' 10.73" E	33.91 Mts
1196 - 1197	1340232.7	1146494.7	S 45° 8' 55.41" E	20.43 Mts
1197 - 1198	1340218.3	1146509.2	S 63° 26' 5.81" E	0.02 Mts
1198 - 1199	1340218.3	1146509.2	S 45° 0' 0.0" E	0.03 Mts
1199 - 1200	1340218.3	1146509.2	S 63° 11' 52.08" E	112.91 Mts
1200 - 1201	1340167.4	1146610.0	S 87° 47' 50.95" E	76.08 Mts
1201 - 1202	1340164.4	1146686.0	S 87° 45' 50.47" E	36.68 Mts
1202 - 1203	1340163.0	1146722.7	S 9° 51' 34.97" E	40.3 Mts
1203 - 1204	1340123.3	1146729.6	S 13° 38' 19.3" E	115.35 Mts
1204 - 1205	1340011.2	1146756.8	S 20° 58' 57.55" E	48.37 Mts
1205 - 1206	1339966.0	1146774.1	S 20° 56' 59.84" E	64.74 Mts
1206 - 1207	1339905.6	1146797.3	S 36° 21' 40.94" E	19.33 Mts
1207 - 1208	1339890.0	1146808.7	S 36° 14' 53.25" E	24.81 Mts
1208 - 1209	1339870.0	1146823.4	S 55° 0' 28.72" W	1.22 Mts

CONTRATO DE CONCESION PARA LA EXPLORACIÓN Y EXPLOTACIÓN DE UN YACIMIENTO MINERALES DE MINERALES DE ORO Y SUS CONCENTRADOS, MINERALES DE COBRE Y SUS CONCENTRADOS, MINERALES DE PLATA Y SUS CONCENTRADOS, MINERALES DE PLATINO Y SUS CONCENTRADOS Y DEMAS CONCESIBLES No. LCP-08142 CELEBRADO ENTRE LA AGENCIA NACIONAL DE MINERÍA -ANM- Y PROYECTO COCO HONDO S.A.S.

1210 - 1211	1339865.5	1146816.9	S 55° 32' 52.04" W	36.05 Mts
1211 - 1212	1339845.1	1146787.2	S 41° 39' 16.32" W	46.46 Mts
1212 - 1213	1339810.4	1146756.3	N 63° 51' 23.56" W	54.09 Mts
1213 - 1214	1339834.3	1146707.8	N 63° 49' 26.57" W	25.02 Mts
1214 - 1215	1339845.3	1146685.3	N 40° 42' 13.44" W	18.75 Mts
1215 - 1216	1339859.5	1146673.1	N 40° 37' 54.11" W	11.45 Mts
1216 - 1217	1339868.2	1146665.6	N 40° 37' 48.3" W	82.45 Mts
1217 - 1218	1339930.8	1146611.9	N 24° 1' 36.59" W	67.81 Mts
1218 - 1219	1339992.7	1146584.3	N 24° 0' 45.33" W	47.72 Mts
1219 - 1220	1340036.3	1146564.9	N 0° 23' 6.63" W	59.5 Mts
1220 - 1221	1340095.8	1146564.5	N 86° 43' 36.1" W	8.13 Mts
1221 - 1222	1340096.3	1146556.4	N 86° 41' 9.89" W	30.48 Mts
1222 - 1223	1340098.0	1146526.0	S 31° 44' 32.77" W	31.85 Mts
1223 - 1224	1340070.9	1146509.2	S 31° 49' 36.98" W	6.64 Mts
1224 - 1225	1340065.3	1146505.7	S 55° 42' 54.21" W	84.42 Mts
1225 - 1226	1340017.7	1146436.0	S 55° 43' 55.63" W	27.75 Mts
1226 - 1227	1340002.1	1146413.0	S 55° 55' 32.26" W	41.02 Mts
1227 - 1228	1339979.1	1146379.0	S 55° 56' 11.65" W	78.27 Mts
1228 - 1229	1339935.3	1146314.2	S 73° 11' 8.27" W	0.91 Mts
1229 - 1230	1339935.0	1146313.3	S 73° 11' 0.23" W	116.2 Mts
1230 - 1231	1339901.4	1146202.1	N 7° 9' 1.66" W	60.61 Mts
1231 - 1232	1339961.6	1146194.6	N 7° 7' 5.76" W	52.65 Mts
1232 - 1233	1340013.8	1146188.0	N 0° 24' 7.24" W	31.78 Mts
1233 - 1234	1340045.6	1146187.8	N 0° 19' 52.26" W	1.21 Mts
1234 - 1235	1340046.8	1146187.8	N 0° 0' 0.0" E	0.01 Mts
1235 - 1236	1340046.8	1146187.8	N 47° 53' 53.16" W	107.69 Mts
1236 - 1237	1340119.0	1146107.9	S 20° 6' 16.31" W	56.44 Mts
1237 - 1238	1340066.0	1146088.5	S 28° 56' 58.38" W	44.34 Mts
1238 - 1239	1340027.2	1146067.0	S 28° 57' 34.54" W	77.14 Mts
1239 - 1240	1339959.7	1146029.7	N 74° 0' 29.99" W	28.91 Mts
1240 - 1241	1339967.7	1146001.9	N 73° 59' 7.53" W	88.28 Mts
1241 - 1242	1339992.0	1145917.0	S 84° 23' 42.32" W	48.77 Mts
1242 - 1243	1339987.3	1145868.5	S 84° 25' 21.34" W	24.31 Mts
1243 - 1244	1339984.9	1145844.3	S 4° 47' 22.89" W	73.06 Mts
1244 - 1245	1339912.1	1145838.2	S 47° 42' 37.9" E	73.27 Mts
1245 - 1246	1339862.8	1145892.4	S 47° 46' 41.71" E	4.3 Mts
1246 - 1247	1339859.9	1145895.6	S 47° 41' 44.98" E	39.45 Mts
1247 - 1248	1339833.4	1145924.8	S 39° 49' 3.59" W	33.97 Mts
1248 - 1249	1339807.3	1145903.0	S 39° 49' 42.31" W	78.66 Mts
1249 - 1250	1339746.8	1145852.6	S 30° 34' 3.92" W	115.73 Mts
1250 - 1251	1339647.2	1145793.8	S 79° 38' 8.12" W	46.72 Mts
1251 - 1252	1339638.8	1145747.8	S 79° 39' 18.6" W	67.42 Mts
1252 - 1253	1339626.7	1145681.5	S 10° 47' 3.47" E	0.02 Mts
1253 - 1254	1339626.7	1145681.5	S 80° 32' 15.64" W	0.01 Mts



# ◆ AGENCIA NACIONAL DE MINERÍA

CONTRATO DE CONCESION PARA LA EXPLORACIÓN Y EXPLOTACIÓN DE UN YACIMIENTO MINERALES DE MINERALES DE ORO Y SUS CONCENTRADOS, MINERALES DE COBRE Y SUS CONCENTRADOS, MINERALES DE PLATA Y SUS CONCENTRADOS, MINERALES DE PLATINO Y SUS CONCENTRADOS Y DEMAS CONCESIBLES No. LCP-08142 CELEBRADO ENTRE LA AGENCIA NACIONAL DE MINERÍA -ANM- Y PROYECTO COCO HONDO S.A.S.

1255 - 1256	1339514.3	1145702.2	S 7° 5' 10.95" E	72.65 Mts
1256 - 1257	1339442.2	1145711.1	S 7° 3' 23.39" E	40.55 Mts
1257 - 1258	1339402.0	1145716.1	S 5° 53' 46.62" W	70.98 Mts
1258 - 1259	1339331.4	1145708.8	S 5° 55' 24.05" W	48.77 Mts
1259 - 1260	1339282.9	1145703.8	S 7° 5' 12.71" E	41.35 Mts
1260 - 1261	1339241.8	1145708.9	S 7° 2' 59.58" E	71.89 Mts
1261 - 1262	1339170.5	1145717.7	S 86° 13' 47.81" W	112.54 Mts
1262 - 1263	1339163.1	1145605.4	S 77° 6' 52.31" W	121.97 Mts
1263 - 1264	1339135.9	1145486.5	S 37° 15' 54.97" E	9.65 Mts
1264 - 1265	1339128.2	1145492.3	S 37° 13' 38.58" E	56.58 Mts
1265 - 1266	1339083.2	1145526.6	S 50° 10' 19.22" E	101.43 Mts
1266 - 1267	1339018.2	1145604.5	S 50° 9' 2.18" E	11.22 Mts
1267 - 1268	1339011.0	1145613.1	S 38° 35' 1.3" E	34.68 Mts
1268 - 1269	1338983.9	1145634.7	S 38° 34' 35.32" E	82.9 Mts
1269 - 1270	1338919.1	1145686.4	S 40° 38' 45.57" E	40.04 Mts
1270 - 1271	1338888.7	1145712.5	S 40° 37' 44.13" E	72.64 Mts
1271 - 1272	1338833.6	1145759.8	S 87° 1' 44.09" E	24.98 Mts
1272 - 1273	1338832.3	1145784.7	S 86° 59' 43.05" E	87.58 Mts
1273 - 1274	1338827.7	1145872.2	N 66° 0' 26.32" E	115.59 Mts
1274 - 1275	1338874.7	1145977.8	S 59° 29' 45.21" E	31.64 Mts
1275 - 1276	1338858.6	1146005.1	S 59° 27' 59.69" E	49.78 Mts
1276 - 1277	1338833.4	1146047.9	N 39° 47' 0.0" E	10.23 Mts
1277 - 1278	1338841.2	1146054.5	N 40° 6' 41.41" E	11.32 Mts
1278 - 1279	1338849.9	1146061.8	S 11° 48' 40.39" E	11.43 Mts
1279 - 1280	1338838.7	1146064.1	S 11° 37' 46.38" E	2.43 Mts
1280 - 1281	1338836.3	1146064.6	S 28° 10' 7.48" E	91.07 Mts
1281 - 1282	1338756.0	1146107.6	S 6° 41' 55.57" W	36.0 Mts
1282 - 1283	1338720.3	1146103.4	S 6° 42' 59.28" W	66.62 Mts
1283 - 1284	1338654.1	1146095.6	S 72° 1' 54.0" W	182.5 Mts
1284 - 1285	1338597.8	1145922.0	S 28° 24' 29.12" E	72.31 Mts
1285 - 1286	1338534.2	1145956.4	S 36° 1' 7.25" E	48.47 Mts
1286 - 1287	1338495.0	1145984.9	S 33° 3' 40.84" W	30.51 Mts
1287 - 1288	1338469.4	1145968.2	S 33° 9' 23.59" W	14.95 Mts
1288 - 1289	1338456.9	1145960.1	S 73° 54' 34.24" W	57.77 Mts
1289 - 1290	1338440.9	1145904.6	S 65° 48' 17.03" W	18.02 Mts
1290 - 1291	1338433.5	1145888.1	S 65° 51' 0.65" W	59.44 Mts
1291 - 1292	1338409.2	1145833.9	S 16° 19' 40.14" E	57.62 Mts
1292 - 1293	1338353.9	1145850.1	S 45° 17' 24.36" E	55.86 Mts
1293 - 1294	1338314.6	1145889.8	S 45° 52' 53.05" E	0.05 Mts
1294 - 1295	1338314.6	1145889.8	S 56° 21' 35.31" E	56.71 Mts
1295 - 1296	1338283.2	1145937.0	S 45° 10' 27.84" E	55.99 Mts
1296 - 1297	1338243.7	1145976.8	S 50° 15' 57.05" E	48.89 Mts
1297 - 1298	1338212.4	1146014.4	S 50° 13' 12.52" E	12.55 Mts
1298 - 1299	1338204.4	1146024.0	S 26° 25' 11.33" E	70.57 Mts

CONTRATO DE CONCESION PARA LA EXPLORACIÓN Y EXPLOTACIÓN DE UN YACIMIENTO MINERALES DE MINERALES DE ORO Y SUS CONCENTRADOS, MINERALES DE COBRE Y SUS CONCENTRADOS, MINERALES DE PLATA Y SUS CONCENTRADOS, MINERALES DE PLATINO Y SUS CONCENTRADOS Y DEMAS CONCESIBLES No. LCP-08142 CELEBRADO ENTRE LA AGENCIA NACIONAL DE MINERÍA -ANM- Y PROYECTO COCO HONDO S.A.S.

1300 - 1301	1338078.2	1146079.1	S 39° 48' 20.05" E	12.5 Mts
1301 - 1302	1338068.6	1146087.1	S 40° 8' 1.46" E	49.18 Mts
1302 - 1303	1338031.0	1146118.8	S 16° 19' 40.14" E	57.62 Mts
1303 - 1304	1337975.7	1146135.0	S 8° 26' 4.12" W	55.9 Mts
1304 - 1305	1337920.4	1146126.8	S 44° 37' 25.13" W	2.26 Mts
1305 - 1306	1337918.8	1146125.2	S 44° 40' 33.34" W	64.63 Mts
1306 - 1307	1337872.8	1146079.8	S 66° 30' 13.67" W	32.86 Mts
1307 - 1308	1337859.7	1146049.6	S 66° 34' 28.5" W	26.73 Mts
1308 - 1309	1337849.1	1146025.1	S 55° 50' 5.42" W	26.96 Mts
1309 - 1310	1337834.0	1146002.8	S 55° 54' 34.38" W	29.81 Mts
1310 - 1311	1337817.2	1145978.1	S 16° 28' 54.16" W	24.35 Mts
1311 - 1312	1337793.9	1145971.2	S 16° 29' 58.42" W	58.1 Mts
1312 - 1313	1337738.2	1145954.7	S 11° 2' 39.66" E	80.39 Mts
1313 - 1314	1337659.3	1145970.1	S 83° 8' 35.13" E	36.87 Mts
1314 - 1315	1337654.9	1146006.7	S 83° 3' 53.24" E	26.81 Mts
1315 - 1316	1337651.7	1146033.3	N 89° 51' 32.27" E	60.94 Mts
1316 - 1317	1337651.8	1146094.2	N 89° 53' 47.96" E	49.34 Mts
1317 - 1318	1337651.9	1146143.6	N 89° 49' 7.26" E	63.2 Mts
1318 - 1319	1337652.1	1146206.8	N 59° 46' 52.25" E	22.91 Mts
1319 - 1320	1337663.6	1146226.6	N 59° 50' 29.46" E	40.29 Mts
1320 - 1321	1337683.9	1146261.4	N 22° 51' 39.66" E	60.13 Mts
1321 - 1322	1337739.3	1146284.8	N 15° 59' 24.81" E	57.58 Mts
1322 - 1323	1337794.6	1146300.6	N 56° 0' 41.68" E	6.87 Mts
1323 - 1324	1337798.5	1146306.4	N 56° 3' 30.02" E	49.83 Mts
1324 - 1325	1337826.3	1146347.7	N 89° 49' 6.23" E	63.1 Mts
1325 - 1326	1337826.5	1146410.8	N 89° 49' 7.26" E	63.2 Mts
1326 - 1327	1337826.7	1146474.0	S 67° 5' 17.06" E	60.36 Mts
1327 - 1328	1337803.2	1146529.6	N 89° 50' 46.64" E	149.1 Mts
1328 - 1329	1337803.6	1146678.7	N 79° 24' 59.79" E	49.69 Mts
1329 - 1330	1337812.7	1146727.5	N 79° 28' 35.83" E	38.46 Mts
1330 - 1331	1337819.8	1146765.4	N 44° 52' 15.92" E	55.94 Mts
1331 - 1332	1337859.4	1146804.8	N 35° 23' 39.73" E	55.08 Mts
1332 - 1333	1337904.3	1146836.7	N 35° 25' 15.3" E	12.89 Mts
1333 - 1334	1337914.8	1146844.2	N 44° 55' 42.57" E	4.53 Mts
1334 - 1335	1337918.0	1146847.4	N 44° 57' 43.53" E	51.3 Mts
1335 - 1336	1337954.3	1146883.6	N 81° 34' 37.68" E	55.24 Mts
1336 - 1337	1337962.4	1146938.3	N 89° 49' 7.26" E	63.2 Mts
1337 - 1338	1337962.6	1147001.5	S 81° 59' 14.05" E	52.2 Mts
1338 - 1339	1337955.3	1147053.2	S 81° 57' 18.28" E	3.04 Mts
1339 - 1340	1337954.9	1147056.2	S 69° 33' 10.3" E	67.55 Mts
1340 - 1341	1337931.3	1147119.5	S 54° 51' 48.11" E	37.65 Mts
1341 - 1342	1337909.6	1147150.3	S 54° 50' 35.83" E	30.44 Mts
1342 - 1343	1337892.1	1147175.2	S 76° 4' 48.76" E	4.06 Mts
1343 - 1344	1337891.1	1147179.1	S 76° 2' 55.8" E	61.09 Mts

# ◆ AGENCIA NACIONAL DE MINERÍA

CONTRATO DE CONCESION PARA LA EXPLORACIÓN Y EXPLOTACIÓN DE UN YACIMIENTO MINERALES DE MINERALES DE ORO Y SUS CONCENTRADOS, MINERALES DE COBRE Y SUS CONCENTRADOS, MINERALES DE PLATA Y SUS CONCENTRADOS, MINERALES DE PLATINO Y SUS CONCENTRADOS Y DEMAS CONCESIBLES No. LCP-08142 CELEBRADO ENTRE LA AGENCIA NACIONAL DE MINERÍA -ANM- Y PROYECTO COCO HONDO S.A.S.

1345 - 1346	1337871.5	1147273.2	S 81° 56' 56.82" E	20.15 Mts
1346 - 1347	1337868.7	1147293.1	N 89° 48' 7.23" E	30.1 Mts
1347 - 1348	1337868.8	1147323.2	N 89° 50' 16.71" E	40.67 Mts
1348 - 1349	1337868.9	1147363.9	S 74° 19' 37.84" E	57.75 Mts
1349 - 1350	1337853.3	1147419.5	S 56° 25' 14.75" E	2.87 Mts
1350 - 1351	1337851.7	1147421.9	S 56° 23' 43.73" E	53.87 Mts
1351 - 1352	1337821.9	1147466.8	S 7° 59' 7.43" E	43.34 Mts
1352 - 1353	1337779.0	1147472.8	S 7° 55' 42.52" E	12.5 Mts
1353 - 1354	1337766.6	1147474.5	S 33° 7' 48.69" W	21.03 Mts
1354 - 1355	1337749.0	1147463.0	S 33° 11' 6.08" W	35.68 Mts
1355 - 1356	1337719.1	1147443.5	S 56° 0' 52.0" W	46.09 Mts
1356 - 1357	1337693.4	1147405.2	S 56° 3' 42.58" W	10.63 Mts
1357 - 1358	1337687.4	1147396.4	S 89° 49' 36.28" W	63.16 Mts
1358 - 1359	1337687.2	1147333.3	S 89° 49' 35.79" W	63.12 Mts
1359 - 1360	1337687.0	1147270.2	S 81° 40' 50.5" W	55.33 Mts
1360 - 1361	1337679.0	1147215.4	S 33° 47' 32.86" W	57.27 Mts
1361 - 1362	1337631.4	1147183.6	S 0° 13' 47.85" E	49.58 Mts
1362 - 1363	1337581.9	1147183.8	S 0° 10' 53.88" E	13.56 Mts
1363 - 1364	1337568.3	1147183.8	S 54° 44' 45.63" E	68.09 Mts
1364 - 1365	1337529.0	1147239.4	S 60° 13' 57.52" E	63.25 Mts
1365 - 1366	1337497.6	1147294.3	S 58° 9' 58.74" E	18.04 Mts
1366 - 1367	1337488.1	1147309.6	S 58° 8' 58.19" E	56.43 Mts
1367 - 1368	1337458.3	1147357.6	S 66° 49' 1.59" E	20.13 Mts
1368 - 1369	1337450.4	1147376.0	S 66° 47' 17.81" E	39.54 Mts
1369 - 1370	1337434.8	1147412.4	S 83° 3' 12.88" E	63.67 Mts
1370 - 1371	1337427.1	1147475.6	N 89° 49' 6.23" E	63.1 Mts
1371 - 1372	1337427.3	1147538.7	S 83° 3' 14.22" E	63.65 Mts
1372 - 1373	1337419.6	1147601.9	S 33° 31' 44.71" E	56.66 Mts
1373 - 1374	1337372.4	1147633.2	S 0° 10' 26.21" E	63.24 Mts
1374 - 1375	1337309.1	1147633.4	S 68° 37' 45.75" E	0.02 Mts
1375 - 1376	1337309.1	1147633.4	S 0° 0' 0.0" E	0.02 Mts
1376 - 1377	1337309.1	1147633.4	S 67° 5' 17.06" E	60.36 Mts
1377 - 1378	1337285.6	1147689.0	N 66° 23' 34.4" E	14.73 Mts
1378 - 1379	1337291.5	1147702.5	N 42° 6' 10.89" E	116.35 Mts
1379 - 1380	1337377.8	1147780.5	N 42° 7' 28.02" E	70.81 Mts
1380 - 1381	1337430.3	1147828.0	N 42° 5' 5.83" E	81.17 Mts
1381 - 1382	1337490.6	1147882.4	N 42° 6' 9.09" E	36.64 Mts
1382 - 1383	1337517.8	1147907.0	N 69° 6' 51.11" E	0.08 Mts
1383 - 1384	1337517.8	1147907.0	N 90° 0' 0.0" E	0.09 Mts
1384 - 1385	1337517.8	1147907.1	S 42° 6' 38.27" W	411.35 Mts
1385 - 1386	1337212.6	1147631.3	S 42° 7' 37.13" W	49.94 Mts
1386 - 1387	1337175.6	1147597.8	S 18° 26' 5.81" W	0.03 Mts
1387 - 1388	1337175.6	1147597.8	S 41° 25' 25.19" W	0.02 Mts
1388 - 1389	1337175.6	1147597.8	S 18° 2' 6.57" W	79.81 Mts



CONTRATO DE CONCESION PARA LA EXPLORACIÓN Y EXPLOTACIÓN DE UN YACIMIENTO MINERALES DE MINERALES DE ORO Y SUS CONCENTRADOS, MINERALES DE COBRE Y SUS CONCENTRADOS, MINERALES DE PLATA Y SUS CONCENTRADOS, MINERALES DE PLATINO Y SUS CONCENTRADOS Y DEMAS CONCESIBLES No. LCP-08142 CELEBRADO ENTRE LA AGENCIA NACIONAL DE MINERÍA -ANM- Y PROYECTO COCO HONDO S.A.S.

1390 - 1391	1336833.9	1147486.5	S 11° 2' 27.38" W	4.18 Mts
1391 - 1392	1336829.8	1147485.7	S 11° 28' 39.64" W	10.99 Mts
1392 - 1393	1336819.0	1147483.5	S 11° 29' 28.32" W	22.19 Mts
1393 - 1394	1336797.3	1147479.1	S 27° 32' 29.09" W	2.52 Mts
1394 - 1395	1336795.0	1147477.9	N 11° 30' 1.5" E	38.76 Mts
1395 - 1396	1336833.0	1147485.6	N 18° 2' 7.04" E	162.62 Mts
1396 - 1397	1336987.6	1147536.0	N 18° 3' 0.89" E	58.73 Mts
1397 - 1398	1337043.5	1147554.2	S 81° 41' 6.56" W	7.68 Mts
1398 - 1399	1337042.4	1147546.6	S 81° 47' 36.6" W	14.42 Mts
1399 - 1400	1337040.3	1147532.3	S 56° 0' 52.5" W	56.71 Mts
1400 - 1401	1337008.6	1147485.3	S 15° 59' 30.04" W	4.42 Mts
1401 - 1402	1337004.4	1147484.1	S 16° 2' 28.31" W	53.15 Mts
1402 - 1403	1336953.3	1147469.4	S 12° 27' 7.82" W	67.71 Mts
1403 - 1404	1336887.2	1147454.8	S 12° 29' 10.22" W	5.1 Mts
1404 - 1405	1336882.2	1147453.7	S 56° 3' 29.81" W	56.77 Mts
1405 - 1406	1336850.5	1147406.6	S 66° 16' 17.79" W	59.64 Mts
1406 - 1407	1336826.5	1147352.0	S 32° 54' 18.87" W	0.02 Mts
1407 - 1408	1336826.5	1147352.0	S 66° 48' 5.07" W	0.02 Mts
1408 - 1409	1336826.5	1147352.0	S 33° 56' 6.52" W	57.06 Mts
1409 - 1410	1336779.1	1147320.1	S 44° 38' 35.67" W	58.37 Mts
1410 - 1411	1336737.6	1147279.1	S 45° 8' 22.93" W	4.64 Mts
1411 - 1412	1336734.3	1147275.8	S 41° 43' 30.23" W	0.26 Mts
1412 - 1413	1336734.1	1147275.6	S 45° 0' 0.0" W	0.59 Mts
1413 - 1414	1336733.7	1147275.2	N 62° 44' 46.48" W	44.13 Mts
1414 - 1415	1336753.9	1147236.0	N 87° 1' 43.11" W	42.88 Mts
1415 - 1416	1336756.1	1147193.2	N 86° 59' 53.59" W	69.76 Mts
1416 - 1417	1336759.8	1147123.5	S 82° 50' 59.49" W	61.1 Mts
1417 - 1418	1336752.2	1147062.9	S 82° 52' 47.11" W	52.14 Mts
1418 - 1419	1336745.7	1147011.1	N 84° 2' 58.94" W	119.78 Mts
1419 - 1420	1336758.1	1146892.0	S 86° 13' 41.74" W	112.61 Mts
1420 - 1421	1336750.7	1146779.6	S 19° 17' 24.16" W	0.04 Mts
1421 - 1422	1336750.7	1146779.6	S 86° 49' 12.61" W	0.02 Mts
1422 - 1423	1336750.7	1146779.6	S 20° 8' 46.55" W	54.0 Mts
1423 - 1424	1336700.0	1146761.0	N 90° 0' 0.0" W	675.08 Mts
1424 - 1425	1336700.0	1146085.9	N 44° 36' 6.1" E	24.01 Mts
1425 - 1426	1336717.1	1146102.8	N 44° 38' 4.57" E	31.49 Mts
1426 - 1427	1336739.5	1146124.9	N 38° 39' 35.3" W	0.02 Mts
1427 - 1428	1336739.5	1146124.9	N 44° 59' 59.99" E	0.05 Mts
1428 - 1429	1336739.6	1146124.9	N 39° 41' 3.43" W	110.93 Mts
1429 - 1430	1336824.9	1146054.1	S 86° 32' 22.54" W	53.15 Mts
1430 - 1431	1336821.7	1146001.0	S 86° 33' 41.21" W	68.56 Mts
1431 - 1432	1336817.6	1145932.6	N 80° 22' 21.81" W	114.21 Mts
1432 - 1433	1336836.7	1145820.0	N 77° 14' 24.76" W	42.08 Mts
1433 - 1434	1336846.0	1145779.0	N 77° 11' 52.86" W	73.35 Mts

# ◆ AGENCIA NACIONAL DE MINERÍA

CONTRATO DE CONCESION PARA LA EXPLORACIÓN Y EXPLOTACIÓN DE UN YACIMIENTO MINERALES DE MINERALES DE ORO Y SUS CONCENTRADOS, MINERALES DE COBRE Y SUS CONCENTRADOS, MINERALES DE PLATA Y SUS CONCENTRADOS, MINERALES DE PLATINO Y SUS CONCENTRADOS Y DEMAS CONCESIBLES No. LCP-08142 CELEBRADO ENTRE LA AGENCIA NACIONAL DE MINERÍA -ANM- Y PROYECTO COCO HONDO S.A.S.

1435 - 1436	1336905.0	1145620.5	N 63° 45' 32.35" W	21.43 Mts
1436 - 1437	1336914.5	1145601.3	N 65° 13' 40.04" W	124.3 Mts
1437 - 1438	1336966.6	1145488.4	N 42° 18' 21.51" E	75.09 Mts
1438 - 1439	1337022.1	1145539.0	N 42° 19' 59.45" E	41.91 Mts
1439 - 1440	1337053.1	1145567.2	N 12° 50' 46.05" E	100.04 Mts
1440 - 1441	1337150.6	1145589.4	N 12° 51' 18.99" E	15.53 Mts
1441 - 1442	1337165.8	1145592.9	N 86° 17' 30.21" E	112.61 Mts
1442 - 1443	1337173.1	1145705.3	N 73° 11' 3.8" E	117.2 Mts
1443 - 1444	1337207.0	1145817.4	N 48° 0' 14.35" E	68.23 Mts
1444 - 1445	1337252.6	1145868.2	N 48° 3' 21.5" E	11.34 Mts
1445 - 1446	1337260.2	1145876.6	N 81° 15' 13.81" W	0.01 Mts
1446 - 1447	1337260.2	1145876.6	N 48° 4' 38.83" E	0.07 Mts
1447 - 1448	1337260.2	1145876.6	N 79° 36' 3.38" W	101.56 Mts
1448 - 1449	1337278.6	1145776.7	N 79° 34' 21.07" W	39.91 Mts
1449 - 1450	1337285.8	1145737.5	S 86° 13' 47.81" W	112.54 Mts
1450 - 1451	1337278.4	1145625.2	S 76° 20' 11.41" W	115.57 Mts
1451 - 1452	1337251.1	1145512.9	N 87° 2' 43.39" W	43.69 Mts
1452 - 1453	1337253.4	1145469.3	N 87° 1' 42.37" W	68.88 Mts
1453 - 1454	1337256.9	1145400.5	N 87° 1' 47.8" W	39.6 Mts
1454 - 1455	1337259.0	1145360.9	N 86° 59' 51.22" W	73.03 Mts
1455 - 1456	1337262.8	1145288.0	S 35° 40' 35.06" W	0.05 Mts
1456 - 1457	1337262.8	1145288.0	N 87° 8' 15.33" W	0.02 Mts
1457 - 1458	1337262.8	1145288.0	S 35° 7' 23.99" W	113.78 Mts
1458 - 1459	1337169.7	1145222.5	N 83° 39' 35.3" W	113.18 Mts
1459 - 1460	1337182.2	1145110.0	N 50° 11' 39.94" W	39.05 Mts
1460 - 1461	1337207.2	1145080.0	N 0° 0' 0.0" E	450.9 Mts
1461 - 1462	1337658.1	1145080.0	N 90° 0' 0.0" E	0.2 Mts
1462 - 1463	1337658.1	1145080.2	N 0° 0' 0.0" E	0.03 Mts
1463 - 1464	1337658.1	1145080.2	N 87° 16' 25.28" E	0.02 Mts
1464 - 1465	1337658.1	1145080.2	N 0° 23' 42.49" W	3.05 Mts
1465 - 1466	1337661.2	1145080.2	N 0° 0' 0.0" E	3.63 Mts
1466 - 1467	1337664.8	1145080.2	N 0° 52' 10.02" W	3.1 Mts
1467 - 1468	1337667.9	1145080.2	N 0° 23' 42.49" W	3.48 Mts
1468 - 1469	1337671.4	1145080.1	N 0° 24' 12.54" W	4.12 Mts
1469 - 1470	1337675.5	1145080.1	N 0° 0' 0.0" E	2.5 Mts
1470 - 1471	1337678.0	1145080.1	N 0° 51' 19.78" W	2.14 Mts
1471 - 1472	1337680.1	1145080.1	N 0° 24' 32.96" W	4.48 Mts
1472 - 1473	1337684.6	1145080.0	N 0° 24' 22.84" W	5.08 Mts
1473 - 1474	1337689.7	1145080.0	N 0° 0' 0.0" E	1.5 Mts
1474 - 1475	1337691.2	1145080.0	N 89° 8' 6.14" E	5.9 Mts
1475 - 1476	1337691.3	1145085.9	N 89° 33' 47.89" E	0.66 Mts
1476 - 1477	1337691.3	1145086.6	N 0° 0' 0.0" E	0.01 Mts
1477 - 1478	1337691.3	1145086.6	N 88° 49' 51.09" E	0.05 Mts
1478 - 1479	1337691.3	1145086.6	N 0° 51' 51.36" W	5.97 Mts

CONTRATO DE CONCESION PARA LA EXPLORACIÓN Y EXPLOTACIÓN DE UN YACIMIENTO MINERALES DE MINERALES DE ORO Y SUS CONCENTRADOS, MINERALES DE COBRE Y SUS CONCENTRADOS, MINERALES DE PLATA Y SUS CONCENTRADOS, MINERALES DE PLATINO Y SUS CONCENTRADOS Y DEMAS CONCESIBLES No. LCP-08142 CELEBRADO ENTRE LA AGENCIA NACIONAL DE MINERÍA -ANM- Y PROYECTO COCO HONDO S.A.S.

1480 - 1481	1337704.5	1145086.4	N 0° 24' 23.5" W	6.62 Mts
1481 - 1482	1337711.2	1145086.4	N 0° 22' 58.9" W	1.8 Mts
1482 - 1483	1337713.0	1145086.4	N 0° 0' 0.0" E	4.84 Mts
1483 - 1484	1337717.8	1145086.4	N 44° 33' 45.49" E	9.26 Mts
1484 - 1485	1337724.4	1145092.9	N 0° 0' 0.0" E	0.01 Mts
1485 - 1486	1337724.4	1145092.9	N 44° 21' 22.51" E	0.06 Mts
1486 - 1487	1337724.4	1145092.9	N 0° 24' 12.54" W	6.25 Mts
1487 - 1488	1337730.7	1145092.9	N 0° 0' 0.0" E	0.25 Mts
1488 - 1489	1337731.0	1145092.9	N 89° 36' 16.8" E	6.09 Mts
1489 - 1490	1337731.0	1145099.0	N 90° 0' 0.0" E	7.11 Mts
1490 - 1491	1337731.0	1145106.1	N 0° 0' 0.0" E	0.05 Mts
1491 - 1492	1337731.0	1145106.1	N 90° 0' 0.0" E	0.05 Mts
1492 - 1493	1337731.0	1145106.1	N 0° 23' 52.37" W	6.62 Mts
1493 - 1494	1337737.7	1145106.1	N 89° 36' 12.96" E	3.76 Mts
1494 - 1495	1337737.7	1145109.8	N 90° 0' 0.0" E	2.84 Mts
1495 - 1496	1337737.7	1145112.7	N 0° 0' 0.0" E	0.02 Mts
1496 - 1497	1337737.7	1145112.7	N 90° 0' 0.0" E	0.02 Mts
1497 - 1498	1337737.7	1145112.7	N 0° 23' 46.34" W	3.33 Mts
1498 - 1499	1337741.0	1145112.7	N 0° 0' 0.0" E	3.25 Mts
1499 - 1500	1337744.3	1145112.7	N 89° 8' 13.02" E	5.38 Mts
1500 - 1501	1337744.4	1145118.1	N 89° 34' 43.37" E	1.22 Mts
1501 - 1502	1337744.4	1145119.3	N 89° 35' 56.6" E	1.43 Mts
1502 - 1503	1337744.4	1145120.7	N 90° 0' 0.0" E	5.17 Mts
1503 - 1504	1337744.4	1145125.9	N 44° 7' 52.59" E	6.39 Mts
1504 - 1505	1337749.0	1145130.3	N 44° 35' 26.7" E	2.9698 Mts
1505 - 1506	1337751.1	1145132.4	N 89° 11' 57.6" E	0.64 Mts
1506 - 1507	1337751.1	1145133.1	N 89° 35' 52.55" E	5.99 Mts
1507 - 1508	1337751.2	1145139.1	N 0° 0' 0.0" E	0.05 Mts
1508 - 1509	1337751.2	1145139.1	N 88° 27' 6.63" E	0.04 Mts
1509 - 1510	1337751.2	1145139.1	N 0° 51' 59.5" W	4.5605 Mts
1510 - 1511	1337755.8	1145139.0	N 0° 23' 53.79" W	2.01 Mts
1511 - 1512	1337757.8	1145139.0	N 89° 36' 15.86" E	3.48 Mts
1512 - 1513	1337757.8	1145142.5	N 90° 0' 0.0" E	3.11 Mts
1513 - 1514	1337757.8	1145145.6	N 43° 40' 4.0" E	0.03 Mts
1514 - 1515	1337757.8	1145145.6	N 90° 0' 0.0" E	0.02 Mts
1515 - 1516	1337757.8	1145145.6	N 44° 35' 51.95" E	9.37 Mts
1516 - 1517	1337764.5	1145152.2	N 89° 36' 11.34" E	1.16 Mts
1517 - 1518	1337764.5	1145153.4	N 90° 0' 0.0" E	5.43 Mts
1518 - 1519	1337764.5	1145158.8	N 89° 8' 8.48" E	4.64 Mts
1519 - 1520	1337764.6	1145163.4	N 89° 35' 28.95" E	1.96 Mts
1520 - 1521	1337764.6	1145165.4	N 89° 35' 58.24" E	2.29 Mts
1521 - 1522	1337764.6	1145167.7	N 90° 0' 0.0" E	4.31 Mts
1522 - 1523	1337764.6	1145172.0	N 89° 7' 44.83" E	3.68 Mts
1523 - 1524	1337764.6	1145175.7	N 89° 36' 49.15" E	2.9698 Mts



# ◆ AGENCIA NACIONAL DE MINERÍA

CONTRATO DE CONCESION PARA LA EXPLORACIÓN Y EXPLOTACIÓN DE UN YACIMIENTO MINERALES DE MINERALES DE ORO Y SUS CONCENTRADOS, MINERALES DE COBRE Y SUS CONCENTRADOS, MINERALES DE PLATA Y SUS CONCENTRADOS, MINERALES DE PLATINO Y SUS CONCENTRADOS Y DEMAS CONCESIBLES No. LCP-08142 CELEBRADO ENTRE LA AGENCIA NACIONAL DE MINERÍA -ANM- Y PROYECTO COCO HONDO S.A.S.

1525 - 1526	1337764.7	1145182.0	N 90° 0' 0.0" E	3.3 Mts
1526 - 1527	1337764.7	1145185.3	N 89° 33' 57.41" E	13.2 Mts
1527 - 1528	1337764.8	1145198.5	N 89° 7' 58.39" E	1.85 Mts
1528 - 1529	1337764.8	1145200.4	N 89° 36' 1.87" E	4.73 Mts
1529 - 1530	1337764.9	1145205.1	N 89° 35' 56.31" E	5.57 Mts
1530 - 1531	1337764.9	1145210.6	N 90° 0' 0.0" E	1.04 Mts
1531 - 1532	1337764.9	1145211.7	N 89° 6' 10.16" E	0.89 Mts
1532 - 1533	1337764.9	1145212.6	N 89° 36' 1.63" E	5.74 Mts
1533 - 1534	1337765.0	1145218.3	N 89° 36' 7.62" E	6.62 Mts
1534 - 1535	1337765.0	1145225.0	N 90° 0' 0.0" E	0.05 Mts
1535 - 1536	1337765.0	1145225.0	N 90° 0' 0.0" E	6.6 Mts
1536 - 1537	1337765.0	1145231.6	N 89° 7' 47.28" E	5.66 Mts
1537 - 1538	1337765.1	1145237.3	N 89° 38' 2.03" E	0.94 Mts
1538 - 1539	1337765.1	1145238.2	N 89° 34' 54.44" E	1.1 Mts
1539 - 1540	1337765.1	1145239.3	N 90° 0' 0.0" E	5.47 Mts
1540 - 1541	1337765.1	1145244.8	S 0° 23' 56.41" E	5.31 Mts
1541 - 1542	1337759.8	1145244.8	S 0° 0' 0.0" E	1.29 Mts
1542 - 1543	1337758.5	1145244.8	N 89° 7' 28.49" E	1.77 Mts
1543 - 1544	1337758.5	1145246.6	N 89° 35' 58.79" E	4.87 Mts
1544 - 1545	1337758.6	1145251.4	N 89° 36' 7.88" E	5.62 Mts
1545 - 1546	1337758.6	1145257.0	N 90° 0' 0.0" E	0.95 Mts
1546 - 1547	1337758.6	1145258.0	N 90° 0' 0.0" E	6.68 Mts
1547 - 1548	1337758.6	1145264.7	S 0° 23' 26.16" E	2.79 Mts
1548 - 1549	1337755.8	1145264.7	S 0° 0' 0.0" E	3.81 Mts
1549 - 1550	1337752.0	1145264.7	N 89° 8' 49.97" E	3.7 Mts
1550 - 1551	1337752.0	1145268.4	N 89° 35' 34.18" E	2.96 Mts
1551 - 1552	1337752.1	1145271.4	S 0° 23' 52.37" E	6.62 Mts
1552 - 1553	1337745.4	1145271.4	S 0° 26' 5.54" E	0.53 Mts
1553 - 1554	1337744.9	1145271.4	S 0° 0' 0.0" E	6.13 Mts
1554 - 1555	1337738.8	1145271.4	N 89° 8' 20.7" E	3.5302 Mts
1555 - 1556	1337738.8	1145274.9	N 89° 35' 54.39" E	3.14 Mts
1556 - 1557	1337738.9	1145278.1	S 0° 24' 14.65" E	4.82 Mts
1557 - 1558	1337734.0	1145278.1	S 0° 0' 0.0" E	1.85 Mts
1558 - 1559	1337732.2	1145278.1	N 89° 7' 57.53" E	6.21 Mts
1559 - 1560	1337732.3	1145284.3	N 89° 31' 44.71" E	0.37 Mts
1560 - 1561	1337732.3	1145284.7	S 45° 56' 2.71" E	2.34 Mts
1561 - 1562	1337730.7	1145286.4	S 45° 26' 16.75" E	6.9395 Mts
1562 - 1563	1337725.8	1145291.3	S 45° 52' 13.18" E	7.54 Mts
1563 - 1564	1337720.5	1145296.7	S 45° 23' 57.91" E	1.83 Mts
1564 - 1565	1337719.3	1145298.0	S 63° 49' 55.33" E	6.07 Mts
1565 - 1566	1337716.6	1145303.4	S 63° 36' 27.41" E	8.76 Mts
1566 - 1567	1337712.7	1145311.3	S 63° 46' 59.68" E	14.71 Mts
1567 - 1568	1337706.2	1145324.5	N 90° 0' 0.0" E	6.7 Mts
1568 - 1569	1337706.2	1145331.2	S 45° 26' 14.5" E	9.26 Mts

CONTRATO DE CONCESION PARA LA EXPLORACIÓN Y EXPLOTACIÓN DE UN YACIMIENTO MINERALES DE MINERALES DE ORO Y SUS CONCENTRADOS, MINERALES DE COBRE Y SUS CONCENTRADOS, MINERALES DE PLATA Y SUS CONCENTRADOS, MINERALES DE PLATINO Y SUS CONCENTRADOS Y DEMAS CONCESIBLES No. LCP-08142 CELEBRADO ENTRE LA AGENCIA NACIONAL DE MINERÍA -ANM- Y PROYECTO COCO HONDO S.A.S.

1570 - 1571	1337699.7	1145337.8	S 46° 2' 29.85" E	0.04 Mts
1571 - 1572	1337699.7	1145337.8	N 89° 36' 22.21" E	3.93 Mts
1572 - 1573	1337699.7	1145341.8	N 90° 0' 0.0" E	2.64 Mts
1573 - 1574	1337699.7	1145344.4	N 89° 8' 7.14" E	2.32 Mts
1574 - 1575	1337699.7	1145346.7	N 89° 36' 20.76" E	4.36 Mts
1575 - 1576	1337699.8	1145351.1	N 89° 35' 54.43" E	4.99 Mts
1576 - 1577	1337699.8	1145356.1	N 90° 0' 0.0" E	1.63 Mts
1577 - 1578	1337699.8	1145357.7	N 90° 0' 0.0" E	6.6 Mts
1578 - 1579	1337699.8	1145364.3	N 89° 7' 55.01" E	6.6 Mts
1579 - 1580	1337699.9	1145370.9	N 89° 11' 21.35" E	0.42 Mts
1580 - 1581	1337699.9	1145371.3	N 89° 35' 33.13" E	6.19 Mts
1581 - 1582	1337700.0	1145377.5	N 89° 36' 7.62" E	6.62 Mts
1582 - 1583	1337700.0	1145384.1	N 44° 36' 7.62" E	9.37 Mts
1583 - 1584	1337706.7	1145390.7	N 44° 35' 53.73" E	4.74 Mts
1584 - 1585	1337710.0	1145394.0	N 45° 0' 0.0" E	4.61 Mts
1585 - 1586	1337713.3	1145397.3	N 89° 6' 57.3" E	4.28 Mts
1586 - 1587	1337713.4	1145401.6	N 89° 35' 48.73" E	2.27 Mts
1587 - 1588	1337713.4	1145403.8	N 44° 36' 14.08" E	7.06 Mts
1588 - 1589	1337718.4	1145408.8	N 44° 59' 59.99" E	2.25 Mts
1589 - 1590	1337720.0	1145410.4	N 44° 34' 9.16" E	9.4 Mts
1590 - 1591	1337726.7	1145417.0	N 89° 8' 17.34" E	2.66 Mts
1591 - 1592	1337726.7	1145419.6	N 89° 35' 45.62" E	3.9698 Mts
1592 - 1593	1337726.8	1145423.6	N 0° 23' 55.69" W	4.31 Mts
1593 - 1594	1337731.1	1145423.6	N 0° 0' 0.0" E	2.22 Mts
1594 - 1595	1337733.3	1145423.6	N 0° 52' 32.98" W	1.9 Mts
1595 - 1596	1337735.2	1145423.6	N 0° 24' 10.37" W	4.6895 Mts
1596 - 1597	1337739.9	1145423.5	N 89° 34' 59.91" E	1.38 Mts
1597 - 1598	1337739.9	1145424.9	N 90° 0' 0.0" E	5.29 Mts
1598 - 1599	1337739.9	1145430.2	N 44° 7' 55.01" E	6.44 Mts
1599 - 1600	1337744.5	1145434.7	N 44° 35' 49.91" E	2.92 Mts
1600 - 1601	1337746.6	1145436.7	N 90° 0' 0.0" E	6.57 Mts
1601 - 1602	1337746.6	1145443.3	N 89° 7' 55.01" E	6.6 Mts
1602 - 1603	1337746.7	1145449.9	N 90° 0' 0.0" E	0.03 Mts
1603 - 1604	1337746.7	1145449.9	N 90° 0' 0.0" E	6.57 Mts
1604 - 1605	1337746.7	1145456.5	N 44° 21' 22.51" E	0.06 Mts
1605 - 1606	1337746.7	1145456.5	N 0° 0' 0.0" E	0.0 Mts
1606 - 1607	1337746.7	1145456.5	N 44° 36' 7.62" E	9.37 Mts
1607 - 1608	1337753.4	1145463.1	N 44° 35' 51.95" E	9.37 Mts
1608 - 1609	1337760.1	1145469.7	N 89° 35' 59.62" E	2.15 Mts
1609 - 1610	1337760.1	1145471.8	N 90° 0' 0.0" E	4.45 Mts
1610 - 1611	1337760.1	1145476.3	N 44° 6' 34.06" E	0.68 Mts
1611 - 1612	1337760.6	1145476.8	N 44° 19' 57.57" E	8.68 Mts
1612 - 1613	1337766.8	1145482.8	N 90° 0' 0.0" E	6.66 Mts
1613 - 1614	1337766.8	1145489.5	N 89° 7' 43.67" E	5.79 Mts

# ◆ AGENCIA NACIONAL DE MINERÍA

CONTRATO DE CONCESION PARA LA EXPLORACIÓN Y EXPLOTACIÓN DE UN YACIMIENTO MINERALES DE MINERALES DE ORO Y SUS CONCENTRADOS, MINERALES DE COBRE Y SUS CONCENTRADOS, MINERALES DE PLATA Y SUS CONCENTRADOS, MINERALES DE PLATINO Y SUS CONCENTRADOS Y DEMAS CONCESIBLES No. LCP-08142 CELEBRADO ENTRE LA AGENCIA NACIONAL DE MINERÍA -ANM- Y PROYECTO COCO HONDO S.A.S.

1615 - 1616	1337766.9	1145496.1	N 89° 35' 0.69" E	0.96 Mts
1616 - 1617	1337766.9	1145497.0	N 90° 0' 0.0" E	5.65 Mts
1617 - 1618	1337766.9	1145502.7	N 44° 34' 9.16" E	9.4 Mts
1618 - 1619	1337773.6	1145509.3	N 90° 0' 0.0" E	6.6 Mts
1619 - 1620	1337773.6	1145515.9	N 89° 7' 55.01" E	6.6 Mts
1620 - 1621	1337773.7	1145522.5	N 89° 13' 7.47" E	0.22 Mts
1621 - 1622	1337773.7	1145522.7	N 89° 35' 45.17" E	6.38 Mts
1622 - 1623	1337773.7	1145529.1	N 89° 36' 7.41" E	6.62 Mts
1623 - 1624	1337773.8	1145535.7	N 0° 23' 43.34" W	3.33 Mts
1624 - 1625	1337777.1	1145535.7	N 0° 0' 0.0" E	3.27 Mts
1625 - 1626	1337780.4	1145535.7	N 89° 8' 41.64" E	2.21 Mts
1626 - 1627	1337780.4	1145537.9	N 89° 35' 43.48" E	4.39 Mts
1627 - 1628	1337780.5	1145542.3	N 89° 35' 53.11" E	5.13 Mts
1628 - 1629	1337780.5	1145547.4	N 90° 0' 0.0" E	1.47 Mts
1629 - 1630	1337780.5	1145548.9	N 45° 0' 0.0" E	0.01 Mts
1630 - 1631	1337780.5	1145548.9	N 90° 0' 0.0" E	0.01 Mts
1631 - 1632	1337780.5	1145548.9	N 44° 36' 7.62" E	9.37 Mts
1632 - 1633	1337787.2	1145555.5	N 89° 35' 33.51" E	2.81 Mts
1633 - 1634	1337787.2	1145558.3	N 90° 0' 0.0" E	3.79 Mts
1634 - 1635	1337787.2	1145562.1	N 89° 7' 57.91" E	3.24 Mts
1635 - 1636	1337787.2	1145565.3	N 89° 36' 23.87" E	3.35 Mts
1636 - 1637	1337787.3	1145568.7	N 44° 35' 20.36" E	1.48 Mts
1637 - 1638	1337788.3	1145569.7	N 45° 0' 0.0" E	7.88 Mts
1638 - 1639	1337793.9	1145575.3	N 89° 8' 0.99" E	5.22 Mts
1639 - 1640	1337794.0	1145580.5	N 89° 34' 47.82" E	1.3599 Mts
1640 - 1641	1337794.0	1145581.9	N 89° 36' 40.32" E	1.62 Mts
1641 - 1642	1337794.0	1145583.5	N 90° 0' 0.0" E	4.99 Mts
1642 - 1643	1337794.0	1145588.5	N 89° 7' 40.38" E	4.27 Mts
1643 - 1644	1337794.1	1145592.8	N 89° 36' 45.16" E	2.37 Mts
1644 - 1645	1337794.1	1145595.1	N 89° 35' 42.05" E	2.69 Mts
1645 - 1646	1337794.1	1145597.8	N 90° 0' 0.0" E	3.88 Mts
1646 - 1647	1337794.1	1145601.7	N 89° 8' 10.09" E	3.32 Mts
1647 - 1648	1337794.1	1145605.0	N 89° 36' 4.59" E	3.31 Mts
1648 - 1649	1337794.2	1145608.3	N 89° 35' 41.36" E	3.82 Mts
1649 - 1650	1337794.2	1145612.1	N 90° 0' 0.0" E	2.76 Mts
1650 - 1651	1337794.2	1145614.9	N 89° 8' 59.41" E	2.43 Mts
1651 - 1652	1337794.2	1145617.3	N 89° 35' 41.29" E	4.24 Mts
1652 - 1653	1337794.3	1145621.6	N 89° 36' 7.33" E	4.9 Mts
1653 - 1654	1337794.3	1145626.5	N 90° 0' 0.0" E	1.74 Mts
1654 - 1655	1337794.3	1145628.2	N 89° 6' 47.73" E	1.49 Mts
1655 - 1656	1337794.3	1145629.7	N 89° 36' 32.75" E	5.13 Mts
1656 - 1657	1337794.4	1145634.8	S 63° 43' 39.52" E	5.95 Mts
1657 - 1658	1337791.7	1145640.2	S 63° 26' 5.81" E	8.77 Mts
1658 - 1659	1337787.8	1145648.0	N 89° 8' 11.96" E	3.32 Mts



CONTRATO DE CONCESION PARA LA EXPLORACIÓN Y EXPLOTACIÓN DE UN YACIMIENTO MINERALES DE MINERALES DE ORO Y SUS CONCENTRADOS, MINERALES DE COBRE Y SUS CONCENTRADOS, MINERALES DE PLATA Y SUS CONCENTRADOS, MINERALES DE PLATINO Y SUS CONCENTRADOS Y DEMAS CONCESIBLES No. LCP-08142 CELEBRADO ENTRE LA AGENCIA NACIONAL DE MINERÍA -ANM- Y PROYECTO COCO HONDO S.A.S.

1660 - 1661	1337787.9	1145654.7	S 63° 50' 7.31" E	9.41 Mts
1661 - 1662	1337783.7	1145663.1	S 63° 36' 14.61" E	5.45 Mts
1662 - 1663	1337781.3	1145668.0	N 89° 7' 41.6" E	5.13 Mts
1663 - 1664	1337781.4	1145673.1	N 89° 36' 29.18" E	1.46 Mts
1664 - 1665	1337781.4	1145674.6	S 45° 7' 46.22" E	7.51 Mts
1665 - 1666	1337776.1	1145679.9	S 45° 0' 0.0" E	1.83 Mts
1666 - 1667	1337774.8	1145681.2	N 90° 0' 0.0" E	6.6 Mts
1667 - 1668	1337774.8	1145687.8	N 89° 7' 55.01" E	6.6 Mts
1668 - 1669	1337774.9	1145694.4	N 90° 0' 0.0" E	6.7 Mts
1669 - 1670	1337774.9	1145701.1	N 89° 7' 53.97" E	6.0 Mts
1670 - 1671	1337775.0	1145707.1	N 89° 36' 34.46" E	0.59 Mts
1671 - 1672	1337775.0	1145707.7	N 89° 35' 39.22" E	0.71 Mts
1672 - 1673	1337775.0	1145708.4	N 90° 0' 0.0" E	5.9 Mts
1673 - 1674	1337775.0	1145714.3	N 89° 8' 14.82" E	5.05 Mts
1674 - 1675	1337775.1	1145719.3	N 89° 35' 15.13" E	1.53 Mts
1675 - 1676	1337775.1	1145720.9	N 89° 35' 45.87" E	1.8399 Mts
1676 - 1677	1337775.1	1145722.7	N 90° 0' 0.0" E	4.78 Mts
1677 - 1678	1337775.1	1145727.5	N 89° 7' 50.42" E	4.09 Mts
1678 - 1679	1337775.2	1145731.6	N 89° 35' 36.57" E	2.54 Mts
1679 - 1680	1337775.2	1145734.1	N 89° 36' 26.76" E	2.92 Mts
1680 - 1681	1337775.2	1145737.0	N 90° 0' 0.0" E	3.66 Mts
1681 - 1682	1337775.2	1145740.7	N 89° 8' 38.77" E	3.21 Mts
1682 - 1683	1337775.2	1145743.9	N 89° 36' 8.45" E	3.46 Mts
1683 - 1684	1337775.3	1145747.4	N 89° 35' 48.18" E	3.98 Mts
1684 - 1685	1337775.3	1145751.3	N 90° 0' 0.0" E	2.65 Mts
1685 - 1686	1337775.3	1145754.0	N 89° 8' 28.07" E	2.27 Mts
1686 - 1687	1337775.3	1145756.3	N 89° 35' 56.93" E	4.29 Mts
1687 - 1688	1337775.4	1145760.6	N 44° 11' 35.05" E	0.05 Mts
1688 - 1689	1337775.4	1145760.6	N 90° 0' 0.0" E	0.01 Mts
1689 - 1690	1337775.4	1145760.6	N 44° 33' 45.49" E	9.26 Mts
1690 - 1691	1337782.0	1145767.1	N 89° 8' 34.45" E	4.28 Mts
1691 - 1692	1337782.1	1145771.4	N 89° 35' 26.08" E	2.38 Mts
1692 - 1693	1337782.1	1145773.8	N 0° 0' 0.0" E	0.02 Mts
1693 - 1694	1337782.1	1145773.8	N 88° 40' 4.0" E	0.04 Mts
1694 - 1695	1337782.1	1145773.8	N 0° 52' 3.21" W	5.28 Mts
1695 - 1696	1337787.4	1145773.7	N 0° 23' 29.53" W	1.32 Mts
1696 - 1697	1337788.7	1145773.7	N 89° 3' 59.56" E	0.49 Mts
1697 - 1698	1337788.7	1145774.2	N 89° 36' 27.24" E	6.13 Mts
1698 - 1699	1337788.8	1145780.3	N 89° 35' 36.49" E	6.62 Mts
1699 - 1700	1337788.8	1145787.0	N 0° 59' 59.99" E	0.0 Mts
1700 - 1701	1337788.8	1145787.0	N 90° 0' 0.0" E	0.04 Mts
1701 - 1702	1337788.8	1145787.0	N 44° 7' 57.64" E	3.36 Mts
1702 - 1703	1337791.2	1145789.3	N 44° 35' 59.31" E	5.97 Mts
1703 - 1704	1337795.5	1145793.5	N 89° 36' 10.63" E	4.76 Mts

# ◆ AGENCIA NACIONAL DE MINERÍA

CONTRATO DE CONCESION PARA LA EXPLORACIÓN Y EXPLOTACIÓN DE UN YACIMIENTO MINERALES DE MINERALES DE ORO Y SUS CONCENTRADOS, MINERALES DE COBRE Y SUS CONCENTRADOS, MINERALES DE PLATA Y SUS CONCENTRADOS, MINERALES DE PLATINO Y SUS CONCENTRADOS Y DEMAS CONCESIBLES No. LCP-08142 CELEBRADO ENTRE LA AGENCIA NACIONAL DE MINERÍA -ANM- Y PROYECTO COCO HONDO S.A.S.

1705 - 1706	1337795.5	1145800.1	N 63° 5' 19.51" E	14.8 Mts
1706 - 1707	1337802.2	1145813.3	N 89° 7' 30.27" E	3.54 Mts
1707 - 1708	1337802.2	1145816.8	N 89° 36' 36.4" E	3.09 Mts
1708 - 1709	1337802.3	1145819.9	N 0° 23' 55.99" W	3.16 Mts
1709 - 1710	1337805.4	1145819.9	N 0° 0' 0.0" E	3.46 Mts
1710 - 1711	1337808.9	1145819.9	N 90° 0' 0.0" E	0.15 Mts
1711 - 1712	1337808.9	1145820.0	N 90° 0' 0.0" E	6.45 Mts
1712 - 1713	1337808.9	1145826.5	N 63° 15' 36.96" E	14.67 Mts
1713 - 1714	1337815.5	1145839.6	N 63° 5' 19.51" E	14.8 Mts
1714 - 1715	1337822.2	1145852.8	N 89° 34' 9.16" E	13.3 Mts
1715 - 1716	1337822.3	1145866.1	N 26° 2' 49.6" E	14.69 Mts
1716 - 1717	1337835.5	1145872.6	N 25° 51' 58.88" E	0.11 Mts
1717 - 1718	1337835.6	1145872.6	N 89° 33' 57.41" E	13.2 Mts
1718 - 1719	1337835.7	1145885.8	N 0° 0' 0.0" E	0.03 Mts
1719 - 1720	1337835.7	1145885.8	N 0° 0' 0.0" E	0.0 Mts
1720 - 1721	1337835.7	1145885.8	N 0° 23' 13.65" W	0.59 Mts
1721 - 1722	1337836.3	1145885.8	N 0° 0' 0.0" E	6.03 Mts
1722 - 1723	1337842.4	1145885.8	N 89° 36' 11.15" E	6.5 Mts
1723 - 1724	1337842.4	1145892.3	N 90° 0' 0.0" E	0.6 Mts
1724 - 1725	1337842.4	1145892.9	N 42° 7' 12.04" W	1.96 Mts
1725 - 1726	1337843.8	1145891.6	N 41° 47' 51.87" W	10.72 Mts
1726 - 1727	1337851.8	1145884.4	N 41° 56' 47.91" W	57.95 Mts
1727 - 1728	1337894.9	1145845.7	N 35° 55' 21.28" W	45.3 Mts
1728 - 1729	1337931.6	1145819.1	N 35° 53' 0.67" W	68.46 Mts
1729 - 1730	1337987.1	1145779.0	N 28° 31' 30.46" W	57.13 Mts
1730 - 1731	1338037.3	1145751.7	N 28° 28' 29.35" W	55.36 Mts
1731 - 1732	1338086.0	1145725.3	N 0° 23' 59.51" W	112.48 Mts
1732 - 1733	1338198.4	1145724.5	N 37° 11' 50.72" W	55.94 Mts
1733 - 1734	1338243.0	1145690.7	N 37° 8' 34.22" W	2.52 Mts
1734 - 1735	1338245.0	1145689.2	N 3° 35' 55.56" W	31.86 Mts
1735 - 1736	1338276.8	1145687.2	N 13° 40' 1.67" W	34.6 Mts
1736 - 1737	1338310.4	1145679.0	N 13° 38' 20.58" W	6.86 Mts
1737 - 1738	1338317.1	1145677.4	N 40° 23' 30.1" E	85.51 Mts
1738 - 1739	1338382.2	1145732.8	N 33° 30' 32.07" E	113.25 Mts
1739 - 1740	1338476.6	1145795.3	N 16° 58' 20.86" E	110.92 Mts
1740 - 1741	1338582.7	1145827.7	N 15° 59' 39.44" E	53.6 Mts
1741 - 1742	1338634.2	1145842.5	N 16° 0' 21.99" E	63.52 Mts
1742 - 1743	1338695.3	1145860.0	N 67° 22' 48.48" W	0.01 Mts
1743 - 1744	1338695.3	1145860.0	N 66° 44' 45.4" W	115.57 Mts
1744 - 1745	1338740.9	1145753.8	S 77° 3' 5.95" W	121.96 Mts
1745 - 1746	1338713.6	1145635.0	S 63° 2' 51.22" W	76.6 Mts
1746 - 1747	1338678.9	1145566.7	S 63° 4' 1.93" W	41.67 Mts
1747 - 1748	1338660.0	1145529.5	N 5° 10' 19.96" W	32.46 Mts
1748 - 1749	1338692.3	1145526.6	N 5° 6' 56.35" W	47.15 Mts

CONTRATO DE CONCESION PARA LA EXPLORACIÓN Y EXPLOTACIÓN DE UN YACIMIENTO MINERALES DE MINERALES DE ORO Y SUS CONCENTRADOS, MINERALES DE COBRE Y SUS CONCENTRADOS, MINERALES DE PLATA Y SUS CONCENTRADOS, MINERALES DE PLATINO Y SUS CONCENTRADOS Y DEMAS CONCESIBLES No. LCP-08142 CELEBRADO ENTRE LA AGENCIA NACIONAL DE MINERÍA -ANM- Y PROYECTO COCO HONDO S.A.S.

1750 - 1751	1338816.1	1145544.4	N 15° 59' 38.36" E	37.25 Mts
1751 - 1752	1338851.9	1145554.6	N 28° 26' 53.16" W	32.47 Mts
1752 - 1753	1338880.4	1145539.2	N 28° 24' 39.55" W	79.98 Mts
1753 - 1754	1338950.8	1145501.1	S 76° 20' 11.41" W	115.57 Mts
1754 - 1755	1338923.5	1145388.8	S 37° 47' 7.56" W	100.34 Mts
1755 - 1756	1338844.2	1145327.3	S 37° 48' 26.09" W	17.36 Mts
1756 - 1757	1338830.5	1145316.7	S 55° 50' 43.85" W	0.65 Mts
1757 - 1758	1338830.1	1145316.1	S 55° 52' 12.65" W	118.56 Mts
1758 - 1759	1338763.6	1145218.0	S 44° 33' 59.1" W	23.55 Mts
1759 - 1760	1338746.8	1145201.5	S 44° 35' 58.46" W	88.73 Mts
1760 - 1761	1338683.6	1145139.2	S 39° 52' 11.07" W	89.4 Mts
1761 - 1762	1338615.0	1145081.9	S 39° 53' 37.93" W	2.91 Mts
1762 - 1763	1338612.8	1145080.0	N 0° 0' 0.0" E	627.2 Mts
1763 - 1764	1339240.0	1145080.0	N 23° 4' 30.77" E	3.66 Mts
1764 - 1765	1339243.4	1145081.4	N 23° 14' 57.99" E	2.22 Mts
1765 - 1766	1339245.4	1145082.3	N 61° 29' 56.59" E	112.53 Mts
1766 - 1767	1339299.1	1145181.2	N 24° 46' 7.19" E	46.35 Mts
1767 - 1768	1339341.2	1145200.6	N 24° 47' 49.19" E	77.81 Mts
1768 - 1769	1339411.8	1145233.2	N 63° 0' 24.5" E	118.38 Mts
1769 - 1770	1339465.6	1145338.7	N 44° 35' 57.1" E	99.97 Mts
1770 - 1771	1339536.7	1145408.9	N 44° 38' 2.78" E	21.59 Mts
1771 - 1772	1339552.1	1145424.1	N 11° 46' 5.83" E	0.02 Mts
1772 - 1773	1339552.1	1145424.1	N 45° 0' 0.0" E	0.02 Mts
1773 - 1774	1339552.1	1145424.1	N 12° 7' 29.15" E	121.88 Mts
1774 - 1775	1339671.3	1145449.7	N 31° 22' 9.97" W	54.16 Mts
1775 - 1776	1339717.5	1145421.5	N 31° 21' 18.26" W	61.55 Mts
1776 - 1777	1339770.1	1145389.5	N 90° 0' 0.0" W	0.02 Mts
1777 - 1778	1339770.1	1145389.5	N 31° 36' 27.0" W	0.02 Mts
1778 - 1779	1339770.1	1145389.5	S 89° 35' 56.0" W	112.42 Mts
1779 - 1780	1339769.3	1145277.0	S 58° 50' 26.5" W	0.05 Mts
1780 - 1781	1339769.3	1145277.0	N 90° 0' 0.0" W	0.01 Mts
1781 - 1782	1339769.3	1145277.0	S 58° 37' 13.81" W	18.93 Mts
1782 - 1783	1339759.4	1145260.8	S 58° 38' 26.37" W	96.65 Mts
1783 - 1784	1339709.1	1145178.3	S 44° 35' 53.35" W	45.97 Mts
1784 - 1785	1339676.4	1145146.0	S 44° 38' 0.62" W	75.61 Mts
1785 - 1786	1339622.6	1145092.9	S 71° 57' 59.99" W	10.65 Mts
1786 - 1787	1339619.3	1145082.8	S 72° 12' 18.59" W	2.92 Mts
1787 - 1788	1339618.4	1145080.0	N 0° 0' 0.0" E	136.59 Mts
1788 - 1789	1339755.0	1145080.0	N 59° 8' 0.75" E	44.84 Mts
1789 - 1790	1339778.0	1145118.5	N 59° 8' 20.6" E	45.78 Mts
1790 - 1791	1339801.5	1145157.8	N 61° 29' 48.07" E	112.5 Mts
1791 - 1792	1339855.2	1145256.6	N 33° 17' 41.54" E	3.82 Mts
1792 - 1793	1339858.4	1145258.7	N 33° 18' 20.94" E	59.97 Mts
1793 - 1794	1339908.5	1145291.7	N 33° 21' 34.31" E	55.34 Mts



# ◆ AGENCIA NACIONAL DE MINERÍA

CONTRATO DE CONCESION PARA LA EXPLORACIÓN Y EXPLOTACIÓN DE UN YACIMIENTO MINERALES DE MINERALES DE ORO Y SUS CONCENTRADOS, MINERALES DE COBRE Y SUS CONCENTRADOS, MINERALES DE PLATA Y SUS CONCENTRADOS, MINERALES DE PLATINO Y SUS CONCENTRADOS Y DEMAS CONCESIBLES No. LCP-08142 CELEBRADO ENTRE LA AGENCIA NACIONAL DE MINERÍA -ANM- Y PROYECTO COCO HONDO S.A.S.

1795 - 1796	1339954.7	1145322.1	N 40° 37' 50.93" W	112.62 Mts
1796 - 1797	1340040.2	1145248.7	N 63° 50' 10.68" W	14.81 Mts
1797 - 1798	1340046.7	1145235.4	N 22° 11' 45.75" W	106.87 Mts
1798 - 1799	1340145.7	1145195.0	N 64° 52' 38.72" W	48.38 Mts
1799 - 1800	1340166.2	1145151.2	N 64° 51' 2.13" W	63.92 Mts
1800 - 1801	1340193.4	1145093.4	N 72° 59' 29.67" W	8.13 Mts
1801 - 1802	1340195.8	1145085.6	N 72° 43' 50.43" W	5.89 Mts
1802 - 1803	1340197.5	1145080.0	N 0° 0' 0.0" E	3952.47 Mts
1803 - 1804	1344150.0	1145080.0	N 83° 39' 35.3" E	271.66 Mts
1804 - 1805	1344180.0	1145350.0	N 70° 30' 49.93" E	689.49 Mts
1805 - 1806	1344410.0	1146000.0	S 0° 0' 0.0" E	4.2 Mts
1806 - 1807	1344405.8	1146000.0	S 0° 0' 0.0" E	0.7 Mts
1807 - 1808	1344405.1	1146000.0	N 69° 25' 16.64" E	29.59 Mts
1808 - 1809	1344415.5	1146027.7	N 69° 27' 16.74" E	62.69 Mts
1809 - 1810	1344437.5	1146086.4	N 55° 20' 56.86" E	310.95 Mts
1810 - 1811	1344614.3	1146342.2	N 49° 23' 43.09" E	182.69 Mts
1811 - 1812	1344733.2	1146480.9	N 49° 24' 50.84" E	322.48 Mts
1812 - 1813	1344943.0	1146725.8	N 49° 9' 5.51" E	525.49 Mts
1813 - 1814	1345286.7	1147123.3	N 48° 3' 48.11" E	92.62 Mts
1814 - 1815	1345348.6	1147192.2	N 48° 4' 38.83" E	144.88 Mts
1815 - 1816	1345445.4	1147300.0	N 48° 3' 20.43" E	347.54 Mts
1816 - 1817	1345677.7	1147558.5	N 47° 28' 6.47" E	100.15 Mts
1817 - 1818	1345745.4	1147632.3	N 89° 58' 57.51" W	330.1 Mts
1818 - 1819	1345745.5	1147302.2	N 55° 55' 6.33" E	543.86 Mts
1819 - 1820	1346050.3	1147752.6	N 89° 57' 8.17" E	109.24 Mts
1820 - 1821	1346050.4	1147861.9	N 89° 58' 14.48" E	86.02 Mts
1821 - 1822	1346050.4	1147947.9	S 89° 59' 16.82" E	382.18 Mts
1822 - 1823	1346050.3	1148330.1	S 89° 59' 2.11" E	573.69 Mts
1823 - 1824	1346050.2	1148903.8	S 89° 57' 48.79" E	260.97 Mts
1824 - 1	1346050.0	1149164.7	N 0° 0' 16.51" E	12.49 Mts

El área total antes descrita está ubicada en jurisdicción del Municipio de PUERTO LIBERTADOR Departamento de CORDOBA y comprende una extensión superficial total de 3.063,2763 HECTÁREAS DISTRIBUIDAS EN 1 ZONA, la cual se representa gráficamente en el plano topográfico que corresponde al Anexo No.1 de este contrato y hace parte integral del mismo. El área se entrega como cuerpo cierto, en consecuencia EL CONCESIONARIO no tendrá derecho a reclamo alguno en el evento de que la extensión comprendida dentro de los linderos antes indicados, sea mayor o menor que la enunciada o calculada en este contrato. LA CONCEDENTE no se compromete con EL CONCESIONARIO a ninguna obligación de saneamiento por evicción o vicios redhibitorios sobre el área contratada. Al finalizar el periodo de Exploración, EL CONCESIONARIO deberá presentar la delimitación definitiva de la zona del área contratada, según lo establecido en el artículo 82 del Código

CONTRATO DE CONCESION PARA LA EXPLORACIÓN Y EXPLOTACIÓN DE UN YACIMIENTO MINERALES DE MINERALES DE ORO Y SUS CONCENTRADOS, MINERALES DE COBRE Y SUS CONCENTRADOS, MINERALES DE PLATA Y SUS CONCENTRADOS, MINERALES DE PLATINO Y SUS CONCENTRADOS Y DEMAS CONCESIBLES No. LCP-08142 CELEBRADO ENTRE LA AGENCIA NACIONAL DE MINERÍA -ANM- Y PROYECTO COCO HONDO S.A.S.

de Minas. **CLÁUSULA TERCERA.- Valor del Contrato.** El presente contrato al momento de perfeccionarse será de valor indeterminado pero determinable según la actividad que esté desarrollando el concesionario, de conformidad con las contraprestaciones de este contrato. Para efectos fiscales su valor se definirá con cada pago o abono en cuenta determinado sobre las contraprestaciones a favor del Estado, de acuerdo con la cláusula séptima. **CLÁUSULA CUARTA.- Duración del Contrato y Etapas.** El presente contrato tendrá una duración máxima de **TREINTA (30) AÑOS**, contados a partir de la fecha de su inscripción en el Registro Minero Nacional según lo señalado en el Artículo 70 del Código de Minas y para cada etapa así: -a) **Plazo para Exploración.** **TRES (3) años** contados a partir de su inscripción en el Registro Minero Nacional para hacer la exploración técnica del área contratada, pudiendo ser un término menor a solicitud del mismo, ciñéndose a los Términos de Referencia para Trabajos de Exploración y Programa de Trabajos y Obras PTO y Guías Minero Ambientales, adoptados por la Autoridad Minera y Ambiental, los cuales hacen parte integral del presente contrato, como anexo No. 2. Esta etapa se podrá prorrogar según lo dispuesto en el parágrafo del artículo 108 de la Ley 1450 de 2011 - Plan Nacional de Desarrollo. -b) **Plazo para Construcción y Montaje.** **TRES (3) años** para la construcción e instalación de la infraestructura y del montaje necesario para las labores de explotación, tiempo que empezará a correr una vez terminado definitivamente el periodo de exploración. Esta etapa puede ser prorrogada por un (1) año, siempre y cuando sea solicitado con una antelación no menor a tres (3) meses del vencimiento de este periodo. -c) **Plazo para la Explotación.** Corresponde al tiempo restante, en principio, **VEINTICUATRO (24) AÑOS**, o el que resulte según la duración efectiva de las dos etapas anteriores junto con sus prórrogas. Antes de vencerse el periodo de explotación, **EL CONCESIONARIO** podrá solicitar una prórroga del contrato de hasta treinta (30) años que se perfeccionará mediante un acta suscrita por las partes, la cual surtirá efectos a partir de la inscripción en el Registro Minero Nacional. **PARÁGRAFO 1.-** Para que la solicitud de prórroga de los periodos establecidos en la presente cláusula pueda ser autorizada, **EL CONCESIONARIO** deberá haber cumplido con todas las obligaciones correspondientes y pagado las sanciones que se le hubieren impuesto hasta la fecha de la solicitud. Adicionalmente, deberá presentar un nuevo Programa de Trabajos y Obras para la vigencia de la prórroga, según lo establece el artículo 3° del Decreto 0943 de 2013, o aquel que lo modifique adicione o sustituya. **CLÁUSULA QUINTA.- Autorizaciones Ambientales.** La gestión ambiental está incluida como una obligación del presente contrato a cargo del **CONCESIONARIO**. Para la etapa de exploración se deben ejecutar los trabajos de acuerdo con las guías mineros-ambientales, la cuales harán parte integral de este contrato. Para las etapas de construcción, montaje y explotación, beneficio y para las labores adicionales de exploración durante la etapa de explotación se debe contar con el acto administrativo ejecutoriado y en firme, en que la autoridad ambiental competente haya otorgado la Licencia Ambiental. **PARÁGRAFO 1.-**

CONTRATO DE CONCESION PARA LA EXPLORACIÓN Y EXPLOTACIÓN DE UN YACIMIENTO MINERALES DE MINERALES DE ORO Y SUS CONCENTRADOS, MINERALES DE COBRE Y SUS CONCENTRADOS, MINERALES DE PLATA Y SUS CONCENTRADOS, MINERALES DE PLATINO Y SUS CONCENTRADOS Y DEMAS CONCESIBLES No. LCP-08142 CELEBRADO ENTRE LA AGENCIA NACIONAL DE MINERÍA -ANM- Y PROYECTO COCO HONDO S.A.S.

Adicionalmente, en caso de que se establezca la presencia de grupos étnicos en el área del presente contrato de concesión minera, **EL CONCESIONARIO** deberá realizar la consulta previa conforme a lo establecido en la ley. **CLÁUSULA SEXTA.- Autorización de la autoridad competente.** En caso de encontrarse el área otorgada en zona de minería restringida o excluible, deberá contarse con la correspondiente autorización de la autoridad competente. **CLÁUSULA SÉPTIMA.- Obligaciones a cargo del CONCESIONARIO.** Además del cumplimiento del objeto contractual en los términos establecidos por la normativa vigente, son obligaciones del **CONCESIONARIO** en desarrollo del presente contrato:

7.1. Planear, diseñar, operar y dar cierre a sus operaciones de tal manera que promueva el desarrollo económico y social, en cumplimiento de los Términos de Referencia para Exploración y Programa de Trabajos y Obras PTO y las Guías Minero Ambientales adoptados por la Autoridad Minera para ejecutar las labores de exploración. 7.2. Pagar durante las etapas de Exploración y Construcción y Montaje a **LA CONCEDENTE** el canon superficiario, de conformidad con lo señalado en el artículo 230 del Código de Minas. 7.3. Presentar el acto administrativo, ejecutoriado y en firme, en que la autoridad competente haya otorgado la Licencia Ambiental, para ejecutar las labores y trabajos de las etapas de Construcción y Montaje y Explotación. 7.4. Presentar con una antelación no inferior a treinta (30) días de la fecha de vencimiento de la etapa de exploración, el Programa de Trabajos y Obras, a desarrollar en el área total del contrato durante las etapas de Construcción y Montaje y Explotación, ajustándose a lo dispuesto en el artículo 84 del Código de Minas y a los Términos de Referencia. 7.5. Dar cumplimiento a las características, dimensiones y calidades señaladas en el Programa de Trabajos y Obras aprobado para las construcciones, instalaciones y montajes mineros. Sin embargo, **EL CONCESIONARIO** podrá, durante su ejecución hacer los cambios y adiciones que sean necesarios. **LA CONCEDENTE** y la autoridad ambiental deberán ser informados previamente de tales cambios y adiciones junto con una justificación de los mismos. El mencionado Programa de Trabajos y Obras, debidamente aprobado, será el Anexo No.3 del presente contrato. 7.6. El **CONCESIONARIO** podrá durante la etapa de construcción y montaje, iniciar anticipadamente la explotación del área contratada, sin perjuicio de tener oportunamente establecidas las obras o instalaciones definitivas, siempre y cuando haya presentado a **LA CONCEDENTE** el programa de Trabajos y Obras anticipado que hará parte del Anexo 3 del presente contrato, junto con una descripción abreviada de los montajes que vaya a utilizar informando a **LA CONCEDENTE** el inicio de la referida explotación anticipada. La explotación anticipada estará sujeta a las mismas condiciones, obligaciones y derechos, de la etapa de explotación. 7.7. Iniciar la etapa de explotación, una vez finalizada la etapa de Construcción y Montaje, en la que **EL CONCESIONARIO** desarrollará los trabajos previstos en el Programa de Trabajos y Obras aprobado por **LA CONCEDENTE**, para dicha etapa. 7.8. Devolver las zonas retenidas, en caso de que no opte por su explotación, de acuerdo con el procedimiento establecido para el efecto en el Código de Minas. Si **EL**



CONTRATO DE CONCESION PARA LA EXPLORACIÓN Y EXPLOTACIÓN DE UN YACIMIENTO MINERALES DE MINERALES DE ORO Y SUS CONCENTRADOS, MINERALES DE COBRE Y SUS CONCENTRADOS, MINERALES DE PLATA Y SUS CONCENTRADOS, MINERALES DE PLATINO Y SUS CONCENTRADOS Y DEMAS CONCESIBLES No. LCP-08142 CELEBRADO ENTRE LA AGENCIA NACIONAL DE MINERÍA -ANM- Y PROYECTO COCO HONDO S.A.S.

**CONCESIONARIO** decide explotar estas zonas retenidas, deberá incorporarlas al programa de Trabajos y Obras y solicitar la modificación de la licencia ambiental, si a ella hay lugar. 7.9. Llevar los registros e inventarios actualizados, en la fase de explotación de la producción en boca o borde de mina y en sitios de acopio, para establecer en todo tiempo los volúmenes de los minerales en bruto y de los entregados a las plantas de beneficio y, si fuere del caso, a las de transformación. Estos registros e inventarios se suministrarán trimestralmente a la Autoridad Minera. Para el efecto, el concesionario minero deberá diligenciar y suministrar el Formato Básico Minero adoptado por **LA CONCEDENTE**. 7.10. Poner en práctica las reglas, métodos y procedimientos técnicos propios de la explotación minera, que eviten daños a los materiales explotados o removidos o que deterioren o esterilicen las reservas In Situ susceptibles de eventual aprovechamiento. 7.11. Pagar las regalías establecidas en la Ley vigente al momento del perfeccionamiento del presente contrato para el mineral o minerales objeto del mismo. En todo caso, el monto de las regalías y el sistema para liquidarlas y reajustarlas, serán los vigentes a la fecha del perfeccionamiento del contrato de concesión y se aplicarán durante toda su vigencia. 7.12 Pagar los impuestos o gravámenes del orden nacional, departamental o municipal que su actividad cause, cuando sean aplicables. 7.13. Presentar toda la información requerida por **LA CONCEDENTE** en los formatos que la misma haya dispuesto para el efecto durante la vigencia del contrato. 7.14. Adoptar y mantener las medidas que correspondan en la ejecución de los trabajos a realizar durante todas las etapas del proyecto y disponer del personal y de los medios materiales necesarios para preservar la vida e integridad de las personas vinculadas a él y de terceros de conformidad con las normas vigentes sobre seguridad e higiene y salud ocupacional. 7.15. Presentar a la Autoridad Minera un plan de gestión social, que incluya al menos, uno de los componentes establecidos en los artículos 251 a 256 de la Ley 685 de 2001, o aquellas normas que los modifiquen, adicionen o sustituyan. La formulación de este plan será presentada por el titular minero junto con el plan de trabajos y obras a la Autoridad Minera. 7.16. Adoptar las medidas de protección del ambiente sano y en especial, de las cuencas hídricas, el desarrollo económico, social y cultural de las comunidades y la salubridad de la población que se deriven de la aplicación del Decreto 2691 del 23 de diciembre de 2014. **CLÁUSULA OCTAVA.- Autonomía Empresarial.** En la ejecución de los estudios, trabajos y obras de exploración, montaje, construcción y explotación, beneficio y transformación, **EL CONCESIONARIO** tendrá plena autonomía técnica, industrial, económica y comercial. Por tanto, podrá escoger la forma y orden de aplicación de los sistemas y procesos y determinar libremente la localización, movimientos y oportunidad del uso y dedicación del personal, equipos, instalaciones y obras, siempre y cuando se garantice el aprovechamiento racional de los recursos mineros y la conservación del medio ambiente, sin perjuicio de la función de inspección y fiscalización a cargo de **LA CONCEDENTE**. **CLÁUSULA NOVENA.- Trabajadores del CONCESIONARIO.** El personal que **EL CONCESIONARIO** ocupe en la ejecución del

CONTRATO DE CONCESION PARA LA EXPLORACIÓN Y EXPLOTACIÓN DE UN YACIMIENTO MINERALES DE MINERALES DE ORO Y SUS CONCENTRADOS, MINERALES DE COBRE Y SUS CONCENTRADOS, MINERALES DE PLATA Y SUS CONCENTRADOS, MINERALES DE PLATINO Y SUS CONCENTRADOS Y DEMAS CONCESIBLES No. LCP-08142 CELEBRADO ENTRE LA AGENCIA NACIONAL DE MINERÍA -ANM- Y PROYECTO COCO HONDO S.A.S.

presente contrato, será de su libre elección y remoción, sin apartarse cuando sea el caso de lo dispuesto en los artículos 128, 251, 253 y 254 del Código de Minas, estando a su cargo los salarios, prestaciones e indemnizaciones que legalmente le correspondan, entendiéndose que ninguna de tales obligaciones le corresponden a la autoridad minera. En consecuencia, **EL CONCESIONARIO** responderá por toda clase de procesos, demandas, reclamos, gastos, en que incurriera a causa de sus relaciones laborales. **CLÁUSULA DÉCIMA.- Responsabilidad del CONCESIONARIO.** **EL CONCESIONARIO** será responsable ante **LA CONCEDENTE** por todos los trabajos que desarrolle en el área contratada. Además, responderá por cualquier daño que cause a terceros o a **LA CONCEDENTE** durante el desarrollo de los mismos; frente a terceros dicha responsabilidad se establecerá en la forma y grado en que prevén las disposiciones civiles y comerciales ordinarias, frente a dependientes o subcontratistas se dará cumplimiento a lo preceptuado en el artículo 87 del Código de Minas. **EL CONCESIONARIO** será considerado como contratista independiente para efectos de todos los contratos civiles, comerciales y laborales que celebre por causa de sus estudios, trabajos y obras de exploración y explotación según lo establecido en el artículo 57 del Código de Minas. En ningún caso **LA CONCEDENTE** responderá por las obligaciones de cualquier naturaleza que adquiera **EL CONCESIONARIO** con terceros en desarrollo del presente contrato. **CLÁUSULA UNDÉCIMA - Diferencias.** Las diferencias de carácter exclusivamente técnico que llegaren a surgir entre **EL CONCESIONARIO** y **LA CONCEDENTE** que no puedan arreglarse en forma amigable, serán sometidas para su resolución al Arbitramento Técnico previsto en el artículo 294 del Código de Minas. Las diferencias de orden legal o económico, quedan sometidas al conocimiento y decisión de la rama jurisdiccional del poder público colombiano. En caso de desacuerdo sobre la calidad técnica, jurídica o económica de las diferencias estas se considerarán legales. **CLÁUSULA DUODÉCIMA.- Cesión y Gravámenes. Cesión.** La cesión de derechos emanados de este contrato, requerirá aviso previo y escrito a **LA CONCEDENTE**, según el artículo 22 y siguientes del Código. La cesión de que trata esta cláusula no podrá estar sometida por las partes a término o condición alguna en cuanto hace relación al Estado. a) Si la cesión fuere total, el cesionario quedará subrogado en todas las obligaciones emanadas del contrato, aún en las contraídas antes de la cesión y que se hallaren pendientes de cumplirse. b) La cesión parcial del derecho emanado del presente contrato podrá hacerse por cuotas o porcentajes de dicho derecho. En este caso, cedente y cesionario serán solidariamente responsables por las obligaciones contraídas. c) Cesión de áreas podrá haber cesión de áreas de los derechos emanados del contrato de concesión mediante la división material de la zona solicitada o amparada por el mismo. Esta clase de cesión dará nacimiento a un nuevo contrato con el cesionario, que se perfeccionará con la inscripción del documento de cesión en el Registro Minero Nacional. **Gravámenes:** - El derecho a explorar y explotar minas de propiedad estatal podrá ser gravado o dado en garantía de obligaciones,

CONTRATO DE CONCESION PARA LA EXPLORACIÓN Y EXPLOTACIÓN DE UN YACIMIENTO MINERALES DE MINERALES DE ORO Y SUS CONCENTRADOS, MINERALES DE COBRE Y SUS CONCENTRADOS, MINERALES DE PLATA Y SUS CONCENTRADOS, MINERALES DE PLATINO Y SUS CONCENTRADOS Y DEMAS CONCESIBLES No. LCP-08142 CELEBRADO ENTRE LA AGENCIA NACIONAL DE MINERÍA –ANM- Y PROYECTO COCO HONDO S.A.S.

en las condiciones y modalidades establecidas por en el Capitulo XXIII el Código de Minas. **CLÁUSULA DÉCIMA TERCERA.- Póliza Minero – Ambiental.** Dentro de los diez (10) días siguientes a la fecha de perfeccionamiento del contrato de concesión minera, **EL CONCESIONARIO** deberá constituir una póliza de garantía que ampare el cumplimiento de las obligaciones mineras y ambientales, el pago de las multas y la caducidad. El valor asegurado se calculará con base en los siguientes criterios: a) Para la etapa de Exploración, un cinco por ciento (5%) del valor anual de la cuantía de la inversión prevista en exploración para la respectiva anualidad, con base en lo establecido por **EL CONCESIONARIO** en su propuesta. b) Para la etapa de Construcción y Montaje, el cinco por ciento (5%) de la inversión anual por dicho concepto, con base en lo establecido en el Programa de Trabajos y Obras aprobado para dicha etapa. c) Para la etapa de Explotación, equivaldrá a un diez por ciento (10%) del resultado de multiplicar el volumen de producción anual estimada del mineral objeto de la concesión, con base en lo establecido en el Programa de Trabajos y Obras aprobado para dicha etapa, por el precio en boca de mina del referido mineral fijado anualmente por el Gobierno. La póliza de que trata esta cláusula, deberá ser aprobada por **LA CONCEDENTE** y deberá mantenerse vigente durante la vida de la concesión, de sus prórrogas y por tres (3) años más. En el evento en que la póliza se haga efectiva, subsistirá la obligación de reponer dicha garantía. **CLÁUSULA DÉCIMA CUARTA.- Inspección.** La autoridad Minera, inspeccionará en cualquier tiempo, en la forma que lo estime conveniente, las labores que realice **EL CONCESIONARIO**, en procura de alcanzar el debido cumplimiento del presente contrato. **CLÁUSULA DÉCIMA QUINTA.- Seguimiento y Control.** **LA CONCEDENTE** directamente o por medio de los auditores que designe, ejercerá el seguimiento y control de la forma y condiciones en que se ejecuta el contrato de concesión, tanto por los aspectos técnicos, económicos, jurídicos, así como de seguridad e higiene minera, como los operativos sociales y ambientales, sin perjuicio que sobre estos últimos la autoridad ambiental o sus auditores autorizados, ejerzan igual vigilancia en cualquier tiempo, manera y oportunidad. **PARÁGRAFO:** La Autoridad Minera podrá cobrar los servicios de seguimiento y control a los títulos mineros a través de funcionarios o contratistas. La tarifa por los servicios de seguimiento y control se fijará conforme a los parámetros adoptados para el efecto por la Autoridad Minera. **CLÁUSULA DÉCIMA SEXTA.- Multas.** En caso de infracción de cualquiera de las obligaciones por parte de **EL CONCESIONARIO**, previo requerimiento, **LA CONCEDENTE** podrá imponer administrativamente multas sucesivas de hasta mil (1000) salarios mínimos mensuales legales vigentes, cada vez y para cada caso de infracción de las obligaciones emanadas del presente contrato, siempre que no fueren causal de caducidad o que **LA CONCEDENTE**, por razones de interés público expresamente invocadas, se abstuviere de declararla. Cada multa deberá ser pagada por **EL CONCESIONARIO** dentro del término de hasta treinta (30) días hábiles, según lo establezca **LA CONCEDENTE**, contados a partir de la fecha en que quede ejecutoriada la providencia que la imponga.



CONTRATO DE CONCESION PARA LA EXPLORACIÓN Y EXPLOTACIÓN DE UN YACIMIENTO MINERALES DE MINERALES DE ORO Y SUS CONCENTRADOS, MINERALES DE COBRE Y SUS CONCENTRADOS, MINERALES DE PLATA Y SUS CONCENTRADOS, MINERALES DE PLATINO Y SUS CONCENTRADOS Y DEMAS CONCESIBLES No. LCP-08142 CELEBRADO ENTRE LA AGENCIA NACIONAL DE MINERÍA -ANM- Y PROYECTO COCO HONDO S.A.S.

Si EL CONCESIONARIO no cancelare oportunamente las multas de que trata esta cláusula, LA CONCEDENTE las hará efectivas con cargo a la póliza de cumplimiento, sin perjuicio de que se declare la caducidad. En el caso de contravenciones de las disposiciones ambientales, la autoridad ambiental aplicará las sanciones previstas en las normas ambientales vigentes. **CLÁUSULA DÉCIMA SÉPTIMA.-**

Terminación. El Contrato de concesión debidamente perfeccionado podrá darse por terminado en los siguientes casos: 17.1. Por renuncia del concesionario, siempre que se encuentre a Paz y Salvo en el cumplimiento de las obligaciones emanadas del contrato de concesión. 17.2. Por mutuo acuerdo. 17.3. Por vencimiento del término de duración. 17.4. Por muerte del concesionario y 17.5. Por caducidad.

**PARÁGRAFO.-** En caso de Terminación por muerte del **CONCESIONARIO**, esta causal se hará efectiva si dentro de los dos (2) años siguientes al fallecimiento del **CONCESIONARIO**, los asignatarios no piden subrogarse en los derechos emanados de la concesión, en los términos y condiciones establecidas en el artículo 111 del Código de Minas **CLÁUSULA DÉCIMA OCTAVA.-** Caducidad. LA

**CONCEDENTE** podrá mediante acto administrativo debidamente motivado declarar la caducidad administrativa del presente contrato por las causales señaladas en el artículo 112 del Código de Minas, así como lo dispuesto con el artículo 110 de la Ley 1450 de 2011- Ley del Plan Nacional de Desarrollo. En este caso el concesionario queda obligado a cumplir o garantizar todas las obligaciones de orden ambiental que le sean exigibles y las de conservación y manejo adecuado de los frentes de trabajo y de las servidumbres que se hubieren establecido. **CLÁUSULA DÉCIMA NOVENA.-** Procedimiento para la

caducidad. La caducidad del contrato, en los casos en que hubiere lugar, será declarada por LA **CONCEDENTE** de conformidad con el procedimiento establecido por el artículo 288 del Código de Minas o la norma que lo adicione, modifique o sustituya. **CLÁUSULA VIGÉSIMA.-** Reversión y

Obligaciones en caso de Terminación. a) Reversión. En todos los casos de terminación del contrato, ocurrida en cualquier tiempo, operará la reversión gratuita de bienes en favor del Estado, circunscrita esta medida a los inmuebles e instalaciones fijas y permanentes, construidas y destinadas por EL **CONCESIONARIO** en forma exclusiva al transporte y al embarque de los minerales provenientes del área contratada y de aquellas que se encuentren incorporadas a los yacimientos y accesos y que no puedan retirarse sin detrimento del mismo y de los frentes de trabajo. Esta reversión operará sólo en los casos en que las características y dimensiones de los mencionados bienes, a juicio de LA **CONCEDENTE**, los hagan aptos como infraestructura destinada a un servicio público de transporte o embarque o darse al uso de la comunidad. b) Obligaciones en caso de terminación. EL

**CONCESIONARIO**, en todos los casos de terminación del contrato, queda obligado a cumplir o a garantizar las obligaciones de orden ambiental exigibles al tiempo de hacerse efectiva dicha terminación. De igual manera dará cumplimiento o garantizará sus obligaciones de orden laboral reconocidas o causadas al momento de su retiro como concesionario. **CLÁUSULA VIGÉSIMA**

CONTRATO DE CONCESION PARA LA EXPLORACIÓN Y EXPLOTACIÓN DE UN YACIMIENTO MINERALES DE MINERALES DE ORO Y SUS CONCENTRADOS, MINERALES DE COBRE Y SUS CONCENTRADOS, MINERALES DE PLATA Y SUS CONCENTRADOS, MINERALES DE PLATINO Y SUS CONCENTRADOS Y DEMAS CONCESIBLES No. LCP-08142 CELEBRADO ENTRE LA AGENCIA NACIONAL DE MINERÍA -ANM- Y PROYECTO COCO HONDO S.A.S.

**PRIMERA.- Liquidación.** A la terminación del presente contrato por cualquier causa, las partes suscribirán un Acta en la cual deberá constar detalladamente la liquidación definitiva del mismo y el cumplimiento de todas las obligaciones a cargo de **EL CONCESIONARIO**, en especial de las siguientes: 21.1. El recibo por parte de **LA CONCEDENTE** del área objeto del contrato y de la mina, indicando las condiciones técnicas, físicas y ambientales en que se encuentra. Estas últimas de acuerdo con lo que establezca la autoridad ambiental competente. 21.2. Las pruebas por parte de **EL CONCESIONARIO** del cumplimiento de todas sus obligaciones laborales, o la constancia de su no entrega; 21.3. El cumplimiento de todas las obligaciones consignadas en la Cláusula Séptima, dejando constancia de las condiciones del mismo y del detalle de las obligaciones incumplidas, sobre las cuales **LA CONCEDENTE** tomará las acciones que procedan. 21.4. La relación de pagos de regalías y, canon a su cargo, dejando constancia de las condiciones de cumplimiento y del detalle de las obligaciones incumplidas, sobre las cuales **LA CONCEDENTE** tomará las acciones que procedan. Si **EL CONCESIONARIO** no compareciera a la diligencia en la cual se levante el Acta de Liquidación, **LA CONCEDENTE** suscribirá el acta y se harán efectivas las garantías correspondientes si procediere.

**CLAUSULA VIGÉSIMA SEGUNDA. Intereses Moratorios** Cuando **EL CONCESIONARIO** no pague oportunamente alguna de las obligaciones pecuniarias previstas en el presente contrato o la ley, **LA CONCEDENTE** aplicará a dicha obligación la máxima tasa de interés moratorio legalmente permitida y certificada por la Superintendencia Financiera de Colombia, o la entidad que haga sus veces, al hacer efectivo su recaudo.

**CLÁUSULA VIGÉSIMA TERCERA.- Ley aplicable.** Para todos los efectos, el presente contrato, una vez suscrito e inscrito en el Registro Minero Nacional, se sujetará exclusivamente a las leyes y jueces de la República de Colombia. Su ejecución e interpretación, terminación y liquidación quedan sujetos a la Constitución, leyes, decretos, acuerdos, resoluciones, reglamentos o a cualquier otra disposición emanada de las autoridades competentes colombianas, que en alguna forma tengan relación con el objeto contractual.

**CLÁUSULA VIGÉSIMA CUARTA.- Domicilio Contractual.** Para todos los efectos derivados de este contrato el domicilio contractual será el lugar de su celebración.

**CLÁUSULA VIGÉSIMA QUINTA.- Perfeccionamiento.** Las obligaciones que por este contrato adquiere **EL CONCESIONARIO**, producen efectos desde su perfeccionamiento. El presente contrato se considera perfeccionado una vez se encuentre inscrito en el Registro Minero Nacional, según lo establecido por el artículo 50 del Código de Minas.

**CLÁUSULA VIGÉSIMA SEXTA.- Anexos.** Son anexos de este contrato y hacen o harán parte integrante del mismo los siguientes:

Anexo No.1. Plano Topográfico

Anexo No.2. Términos de Referencia para los trabajos de exploración y el Programa de Trabajos y

CONTRATO DE CONCESION PARA LA EXPLORACIÓN Y EXPLOTACIÓN DE UN YACIMIENTO MINERALES DE MINERALES DE ORO Y SUS CONCENTRADOS, MINERALES DE COBRE Y SUS CONCENTRADOS, MINERALES DE PLATA Y SUS CONCENTRADOS, MINERALES DE PLATINO Y SUS CONCENTRADOS Y DEMAS CONCESIBLES No. LCP-08142 CELEBRADO ENTRE LA AGENCIA NACIONAL DE MINERÍA -ANM- Y PROYECTO COCO HONDO S.A.S.

Anexo No.3. Programa de Trabajos y Obras PTO aprobado.

Anexo No.4. Anexos Administrativos:


- Fotocopia de la cédula de ciudadanía del **Representante Legal** y **Certificado de Existencia y Representación Legal**
- La licencia ambiental o demás autorizaciones ambientales
- La póliza minero-ambiental
- Todos los documentos que suscriban las partes en desarrollo de este contrato

Para constancia se firma este contrato por los que en él intervienen, en tres (3) ejemplares del mismo tenor y contenido, en la ciudad de Bogotá D.C. a los **30 ENE. 2015**

LA CONCEDENTE

EL CONCESIONARIO

  
**NATALIA GUTIERREZ JARAMILLO**  
Presidenta  
Agencia Nacional de Minería ANM

  
**DARNEY DE JESUS CEBALLOS**  
Representante Legal  
PROYECTO COCO HONDO S.A.S.

Vo. Bo: Rafael Enrique Rios Osorio - Vicepresidente de Contratación y Titulación

Lina María Urueña Quintero - Asesora de Presidencia

Maitte Londoño - Coordinadora de Contratación

Oscar González Valencia - Gerente de Catastro y Registro Minero Nacional

Alexandra Casilimas Garzón - Ingeniera de Minas

Elaboro: Denis Rocio Hurtado León - Abogada.







VICEPRESIDENCIA DE CONTRATACIÓN Y TITULACIÓN  
GERENCIA DE CATASTRO Y REGISTRO MINERO

Fecha de: 02-02-2015      Hora Impresión: 10:20:18      Impreso por: CARLOS ANDRES

GERENCIA DE CATASTRO Y REGISTRO MINERO

Código Expediente:	LCP-08142
Cod RMN:	LCP-08142
Documento:	CONTRATO - LCP-08142
Tipo Anotación o Inscripción:	CONTRATO UNICO DE CONCESION
Fecha:	02-02-2015
Inscribió:	 CARLOS ANDRES BENAVIDES
Gerente:	 OSCAR GONZALEZ VALENCIA

