

**CONTRATO DE CONCESIÓN PARA LA EXPLOTACIÓN DE UN YACIMIENTO DE ARCILLA COMUN (CERAMICAS FERRUGINOSAS, MISCELANEAS) No. FLD-155 CELEBRADO ENTRE LA AGENCIA NACIONAL DE MINERÍA -ANM- Y GILBERTO MONROY MOLANO Y JORGE ELIECER VELEZ QUINTERO**

Entre los suscritos, **AGENCIA NACIONAL DE MINERÍA - ANM**, agencia estatal de naturaleza especial, del sector descentralizado de la Rama Ejecutiva del Orden Nacional, con personería jurídica, patrimonio propio y autonomía administrativa, técnica y financiera, adscrita al Ministerio de Minas y Energía, representada en este acto por su presidente, la doctora **SILVANA BEATRIZ HABIB DAZA**, identificada con la cédula de ciudadanía número 52.267.321 de Bogotá, debidamente facultada para la celebración de este contrato, de conformidad con los Decretos 4134 de 2011 y 2076 del 23 de octubre de 2015, expedidos por la Presidencia de la República y el Ministerio de Minas y Energía respectivamente, en adelante **LA CONCEDENTE**, de una parte y, de la otra los señores **GILBERTO MONROY MOLANO Y JORGE ELIECER VELEZ QUINTERO**, identificados con cédulas de ciudadanía Nos. 16.781.988 y 94.260.061, respectivamente, quienes en adelante se llamarán **EL CONCESIONARIO**, se ha acordado celebrar el presente contrato de concesión, con base en la facultad otorgada a **LA CONCEDENTE** en los artículos 165 y 317 del Código de Minas y las funciones previstas en el artículo 4°, numerales 1° y 2° del Decreto 4134 de 2011, previas las siguientes **CONSIDERACIONES**: i) Que el 13 de diciembre de 2004, los señores **GUSTAVO RIZO TAMAYO, JOSE ANGEL PEREZ, MARCO FIDEL HERRERA BABATIVA, PEDRO ANTONIO RUIZ, GILBERTO MONROY MOLANO, EDMUNDO LAHERCIO CAICEDO, MARIA ADELFA IRIARTE, MARIA MERCEDES ECHEVERRI DE FLORES, RAFAEL BECERRA CASAMACHIN, MARIA EUVILGEN VILLADA, ARNULFO GILON JIMENEZ, BRAULIO BARONA CADENA, NESTOR ANTONIO DIAZ, LEONEL IRIARTE, WILGEN GARCIA CEBALLOS, CLODOMIRO GARZON, JULIA MAZUERA CHAMORRO, CONSUELO HERNANDEZ TAMAYO, EZEQUIEL POPO LABRADA, JOSE EVIS SANCHEZ, HEBER OLAYA, JORGE ELIECER VELEZ QUINTERO, MARDOQUEO PARRA LOZADA Y CARLOS ARANGO**, presentaron Solicitud de Legalización de Minería de Hecho, de conformidad con lo establecido por el artículo 165 del Código de Minas reglamentado por el Decreto 1073 de 2015, capítulo 5 sección 1, para la explotación de un yacimiento clasificado técnicamente como **ARCILLA COMUN (CERAMICAS FERRUGINOSAS, MISCELANEAS)**, ubicado en jurisdicción del Municipio de **CANDELARIA**, Departamento de **VALLE DEL CAUCA**, a la que le correspondió el expediente No. **FLD-155**. ii) Que mediante escritos fechados 15 de mayo y 03 de octubre de 2006, los señores **BRAULIO BARONA CADENA, CLODOMIRO GARZON Y CARLOS ARANGO**, manifestaron su voluntad de desistir del trámite de solicitud de minería de hecho No. **FLD-155**, (folios 352, 360 y 362), en consecuencia mediante Resolución SCT No. 001372 del 31 de diciembre de 2009, se aceptó el desistimiento del señor **CARLOS ARANGO**, posteriormente este acto administrativo fue aclarado por la Resolución No. 004731 de 28 de

**CONTRATO DE CONCESIÓN PARA LA EXPLOTACIÓN DE UN YACIMIENTO DE ARCILLA COMUN (CERAMICAS FERRUGINOSAS, MISCELANEAS) No. FLD-155 CELEBRADO ENTRE LA AGENCIA NACIONAL DE MINERÍA -ANM- Y GILBERTO MONROY MOLANO Y JORGE ELIECER VELEZ QUINTERO**

**BARONA CADENA y CLODOMIRO GARZON**, actos administrativos ejecutoriados y en firme el 16 de marzo de 2010 y 4 de febrero de 2015, respectivamente, (folios 449-450, 558-559). **iii)** Que el día 13 de julio de 2010, se realizó visita conjunta minero ambiental al área de interés, por parte de la Subdirección de Contratación y Titulación de INGEOMINAS, y la Corporación Autónoma Regional del Valle del Cauca -CVC cuyo informe técnico determinó la viabilidad técnica y ambiental para continuar con el trámite de legalización, (folios 473-505). **iv)** Que la Corporación Autónoma Regional del Valle del Cauca -CVC, profirió la Resolución 0100 No. 0150-0906 de 21 de diciembre de 2012, "POR LA CUAL SE IMPONE UN PLAN DE MANEJO AMBIENTAL", ejecutoriada y en firme según constancia vista a folio 866, (folios 545-557). **v)** Que bajo radicado No. 20149050094912 del 19 de diciembre de 2014, los interesados presentaron certificado de defunción del señor **JOSE EVIS SANCHEZ**, (folios 802-805), por lo tanto mediante Resolución No. 000312 de 27 de febrero de 2015, ejecutoriada y en firme el 15 de abril de 2015, se excluyó del trámite al señor **JOSE EVIS SANCHEZ**, (folios 861-862). **vi)** Que mediante radicados No. 20155510138562 de 27 de abril de 2015, 20155510187652 de 09 de junio de 2015, 20159050020212 de 30 de junio de 2015, 20159050020692 de 03 de julio de 2015, 20159050020682 de 03 de julio de 2015, 20159050020702 de 03 de julio de 2015, 20159050021242 de 07 de julio de 2015, 20159050023002 de 16 de julio de 2015, y 20159050022992 de 16 de julio de 2015, los señores **MARDOQUEO PARRA LOZADA, ARNULFO GILON JIMENEZ, NESTOR ANTONIO DIAZ, GUSTAVO RIZO TAMAYO, CONSUELO HERNANDEZ TAMAYO, JULIA MAZUERA CHAMARRO, WILGEN GARCIA CEBALLOS, PEDRO ANTONIO RUIZ, MARIA MERCEDES ECHEVERRI DE FLOREZ, MARIA ADELFA IRIARTE y HEBER OLAYA** manifestaron su desistimiento libre y voluntario frente al trámite de la solicitud de minería de hecho No. **FLD-155**, (folios 868-872, 886-888, 890-891, 893-894, 896-897, 899-900, 902-903, 905-906). **vii)** Que mediante Resolución No. 002382 de 29 de septiembre de 2015, ejecutoriada y en firme el 08 de enero de 2016, según constancia vista a folio 1227, se aceptó el desistimiento de los señores **MARDOQUEO PARRA LOZADA, ARNULFO GILON JIMENEZ, NESTOR ANTONIO DIAZ, GUSTAVO RIZO TAMAYO, CONSUELO HERNANDEZ TAMAYO, JULIA MAZUERA CHAMARRO, WILGEN GARCIA CEBALLOS, PEDRO ANTONIO RUIZ, MARIA MERCEDES ECHEVERRI DE FLOREZ, MARIA ADELFA IRIARTE, HEBER OLAYA** (folios 920-921). **viii)** Que bajo radicado 20155510370392 del 6 de noviembre de 2015, se allegó el certificado civil de defunción del señor **EDMUNDO LAHERCIO CAICEDO** (folios 927- 929), en consecuencia mediante Resolución No. 003092 del 20 de noviembre de 2015, ejecutoriada y en firme el 07 de enero de 2016, según constancia vista a folio 1228, se resolvió excluir del trámite de la solicitud de legalización de minería de hecho No. **FLD-155** al señor **EDMUNDO LAHERCIO CAICEDO**, por

**CONTRATO DE CONCESIÓN PARA LA EXPLOTACIÓN DE UN YACIMIENTO DE ARCILLA COMUN (CERAMICAS FERRUGINOSAS, MISCELANEAS) No. FLD-155 CELEBRADO ENTRE LA AGENCIA NACIONAL DE MINERÍA –ANM- Y GILBERTO MONROY MOLANO Y JORGE ELIECER VELEZ QUINTERO**

muerte del solicitante, (folios 930-932). ix) Que mediante Auto GLM No. 000135 del 22 de febrero de 2016, notificado por estado jurídico No. 040 del 17 de marzo de 2016, se requirió a los interesados en la solicitud de legalización de minería de hecho **FLD-155**, para que en el término de dos (2) meses contados a partir de la notificación, manifestaran en forma expresa y clara la aceptación al Programa de Trabajos y Obras PTO so pena de entenderse como desistido su interés de continuar con el trámite de la solicitud, (folios 999-1000, 1024); que vencido el término otorgado y una vez revisado el sistema de radicación de la Entidad, no se evidenció manifestación alguna por parte de los señores **JOSE ANGEL PEREZ, RAFAEL BECERRA CASAMACHIN, LEONEL IRIARTE y EZEQUIEL POPO LABRADA**, respecto al requerimiento realizado. x) Que mediante radicados 20169050013562 y 20169050013552 de fecha 19 de abril de 2016, los señores **MARIA EUVILGEN VILLADA y MARCO FIDEL HERRERA BABATIVA**, manifestaron su deseo de desistir del trámite de la solicitud de legalización de minería de hecho **FLD-155**, (folios 1049-1053), por lo anterior, la Vicepresidencia de Contratación y Titulación de la Agencia Nacional de Minería mediante Resolución No. 002750 del 18 de agosto de 2016, ejecutoriada y en firme el 03 de octubre de 2016, aceptó el desistimiento de los señores **MARIA EUVILGEN VILLADA y MARCO FIDEL HERRERA BABATIVA** y entendió desistida la intención de continuar con el trámite para los señores **JOSE ANGEL PEREZ, RAFAEL BECERRA CASAMACHIN, LEONEL IRIARTE y EZEQUIEL POPO LABRADA**, por el incumplimiento al requerimiento, (folios 1071-1073. 1088). xi) Que de conformidad con lo evidenciado dentro del expediente de la solicitud de legalización **FLD-155**, se continúa el trámite únicamente con los señores **GILBERTO MONROY MOLANO y JORGE ELIECER VELEZ QUINTERO**. xii) Que a partir del dos (2) de junio de 2012 la Agencia Nacional de Minería asumió las funciones de autoridad minera o concedente en el territorio nacional conferidas mediante el Decreto 4134 del 03 de Noviembre de 2011. xiii). Que la Sentencia C – 259 de 2016, declaró la exequibilidad del artículo 165 de la Ley 685 de 2001, resaltando que: *"Finalmente, el proceso de legalización es un trámite reglado, el cual se rige por la garantía del debido proceso, y en el que, como se pudo constatar, se prioriza el deber de protección ambiental, no sólo con la proscripción de la entrega de títulos en zonas prohibidas o ecológicamente sensibles, sino también con la participación activa de las autoridades ambientales a través de visitas técnicas y mediante la imposición de un Plan Manejo Ambiental. Por lo demás, en caso de que se rechace la solicitud o que la misma no resulte ambientalmente viable, se deben imponer medidas de mitigación y corrección con el fin de reducir el impacto ocasionado por la explotación de hecho, y sin perjuicio de que se proceda al decomiso de los minerales y a la suspensión y cierre de la actividad"*. Por lo tanto, la propia



**CONTRATO DE CONCESIÓN PARA LA EXPLOTACIÓN DE UN YACIMIENTO DE ARCILLA COMUN (CERAMICAS FERRUGINOSAS, MISCELANEAS) No. FLD-155 CELEBRADO ENTRE LA AGENCIA NACIONAL DE MINERÍA -ANM- Y GILBERTO MONROY MOLANO Y JORGE ELIECER VELEZ QUINTERO**

mineros informales, estableciendo requisitos y trámites especiales, diferentes a los establecidos para el régimen ordinario del contrato de concesión, toda vez que estas solicitudes nacen de un programa de naturaleza especial y excepcional que busca legalizar una actividad minera que se ha ejecutado de manera informal a lo largo del tiempo en un territorio específico y así lo entendió el Comité de Contratación Minera llevado a cabo el 04 de julio de 2017, tal como consta en el Acta No. 01 de 2017 (folios 1215 a 1218). **xiv)** Que mediante Auto GLM No. 000101 del 18 de septiembre de 2017, proferido por la Autoridad Minera, se aprobó el Programa de Trabajos y Obras -PTO, (folios 1205-1207). **xv)** Que mediante concepto técnico de fecha 03 de octubre 2017, el Grupo de Legalización Minera de la Agencia Nacional de Minería, estableció que la solicitud de legalización de minería de hecho No. **FLD-155**, se encontraba libre de superposiciones con zonas excluibles de la minería establecidas en el artículo 34 de la Ley 685 de 2001, títulos vigentes y solicitudes radicadas con anterioridad y el área susceptible de continuar con el trámite corresponde a **2.298,2704** hectáreas distribuidas en una (1) zona de alinderación con cinco (5) exclusiones, la cual cuenta con Programa de Trabajos y Obras PTO aprobado y Plan de Manejo Ambiental impuesto ejecutoriado y en firme, (folios 1208-1214). **xvi)** Que mediante evaluación jurídica de fecha 04 de octubre de 2017, se estableció que la solicitud de legalización de minería de hecho No. **FLD-155**, agotó las etapas requeridas en el Decreto 2390 de 2002 "Por el cual se reglamenta el artículo 165 del Código de Minas", compilado en el Decreto 1073 de 2015 por el cual "Se expide el Decreto Único Reglamentario del Sector Administrativo de Minas y Energía", que de conformidad con el procedimiento establecido en dicha norma, una vez aceptado y aprobado el Programa de Trabajo y Obras PTO e impuesto el Plan de Manejo Ambiental PMA, la etapa subsiguiente es la elaboración de la minuta que otorga el contrato de concesión minera a los solicitantes, (folios 1219-1221). **xvii)** Que por lo anterior se determinó que es procedente la celebración del presente contrato de concesión, el cual se registrá por las siguientes cláusulas: **CLÁUSULA PRIMERA.- Objeto.** El presente contrato tiene por objeto la realización por parte de **EL CONCESIONARIO** de un proyecto de explotación técnica, económica y sostenible, de un yacimiento de **ARCILLA COMUN (CERAMICAS FERRUGINOSAS, MISCELANEAS)**, en el área total descrita en la cláusula segunda de este contrato, así como los que se hallaren asociados o en liga íntima o resultaren como subproductos de la explotación. **EL CONCESIONARIO** tendrá la libre disponibilidad de los minerales objeto del contrato de concesión que lleguen a extraer en cumplimiento del Programa de Trabajos y Obras PTO, aceptado por **EL CONCESIONARIO** y aprobado por la Autoridad Minera. Los minerales In Situ son del Estado Colombiano y una vez extraídos, serán de propiedad de **EL CONCESIONARIO**. **PARÁGRAFO.- Adición de Minerales** Cuando por los trabajos de



**CONTRATO DE CONCESIÓN PARA LA EXPLOTACIÓN DE UN YACIMIENTO DE ARCILLA COMUN (CERAMICAS FERRUGINOSAS, MISCELANEAS) No. FLD-155 CELEBRADO ENTRE LA AGENCIA NACIONAL DE MINERÍA -ANM- Y GILBERTO MONROY MOLANO Y JORGE ELIECER VELEZ QUINTERO**

explotación se encontraren minerales distintos de los que son objeto del presente contrato y que no se encontraren en las circunstancias señaladas en el artículo 61 del Código de Minas, **EL CONCESIONARIO** podrá solicitar que su concesión se extienda a dichos minerales en los términos del artículo 62 del Código de Minas. **CLÁUSULA SEGUNDA.- Área del contrato.** El área objeto del presente contrato corresponde a la alinderación que se define por las coordenadas que se mencionan a continuación:

DESCRIPCIÓN DEL P.A. : NO DESCRIBE EL P.A.

PLANCHA IGAC DEL P.A. : 300

**ZONA DE ALINDERACIÓN No. 1 - ÁREA: 2.298,2704 HECTÁREAS**

PUNTO	NORTE	ESTE	RUMBO	DISTANCIA
PA - 1	868017,2190	1075972,0230	N 3° 59' 51.9" W	1098.03 Mts
1 - 2	869112,5810	1075895,4710	S 0° 0' 12.75" E	970.24 Mts
2 - 3	868142,3420	1075895,5310	N 81° 16' 18.73" W	15.46 Mts
3 - 4	868144,6880	1075880,2500	N 69° 11' 37.74" W	33.43 Mts
4 - 5	868156,5630	1075848,9990	S 23° 8' 59.56" W	39.38 Mts
5 - 6	868120,3510	1075833,5160	S 24° 6' 8.04" W	0.04 Mts
6 - 7	868120,3130	1075833,4990	S 66° 56' 17.23" E	34.78 Mts
7 - 8	868106,6890	1075865,4990	S 2° 12' 22.02" E	16.26 Mts
8 - 9	868090,4390	1075866,1250	S 0° 49' 22.75" E	156.58 Mts
9 - 10	867933,8760	1075868,3740	S 1° 59' 19.6" E	39.65 Mts
10 - 11	867894,2500	1075869,7500	S 59° 55' 53.73" E	29.81 Mts
11 - 12	867879,3150	1075895,5470	S 0° 0' 7.98" E	25.84 Mts
12 - 13	867853,4790	1075895,5480	S 16° 58' 18.15" W	110.22 Mts
13 - 14	867748,0630	1075863,3760	S 51° 41' 53.16" E	6.05 Mts
14 - 15	867744,3130	1075868,1240	S 58° 25' 4.07" E	26.85 Mts
15 - 16	867730,2500	1075890,9990	S 64° 44' 31.14" E	5.04 Mts
16 - 17	867728,1000	1075895,5560	S 0° 0' 13.03" E	332.2 Mts
17 - 18	867395,8980	1075895,5770	S 4° 37' 34.6" W	72.26 Mts
18 - 19	867323,8760	1075889,7490	S 5° 19' 48.04" W	86.12 Mts
19 - 20	867238,1270	1075881,7490	S 3° 39' 58.43" W	39.08 Mts
20 - 21	867199,1260	1075879,2500	S 0° 30' 22.88" W	56.69 Mts
21 - 22	867142,4380	1075878,7490	S 5° 49' 33.96" E	52.96 Mts
22 - 23	867089,7510	1075884,1250	N 57° 31' 6.47" E	13.6 Mts
23 - 24	867097,0530	1075895,5950	S 0° 0' 12.66" E	1595.78 Mts
24 - 25	865501,2720	1075895,6930	N 89° 57' 23.5" E	429.68 Mts
25 - 26	865501,5980	1076325,3750	S 0° 3' 46.56" E	501.62 Mts
26 - 27	864999,9740	1076325,9260	N 89° 59' 51.08" W	1596.81 Mts
27 - 28	865000,0430	1074729,1180	S 0° 0' 39.89" E	2078.43 Mts
28 - 29	862921,6100	1074729,5200	N 89° 59' 30.41" W	3109.62 Mts
29 - 30	862922,0560	1071619,9030	S 0° 0' 20.03" W	947.26 Mts
30 - 31	861974,7960	1071619,8110	S 89° 59' 49.55" W	3296.53 Mts

# ◆ AGENCIA NACIONAL DE MINERÍA

**CONTRATO DE CONCESIÓN PARA LA EXPLOTACIÓN DE UN YACIMIENTO DE ARCILLA COMUN (CERAMICAS FERRUGINOSAS, MISCELANEAS) No. FLD-155 CELEBRADO ENTRE LA AGENCIA NACIONAL DE MINERÍA -ANM- Y GILBERTO MONROY MOLANO Y JORGE ELIECER VELEZ QUINTERO**

32 - 33	862034,0850	1068302,7860	N 13° 5' 36.74" W	93.73 Mts
33 - 34	862125,3750	1068281,5530	N 3° 37' 49.52" W	75.06 Mts
34 - 35	862200,2870	1068276,8000	N 5° 5' 26.82" E	65.81 Mts
35 - 36	862265,8420	1068282,6400	N 13° 9' 39.19" E	72.14 Mts
36 - 37	862336,0860	1068299,0650	N 16° 54' 5.56" E	80.76 Mts
37 - 38	862413,3570	1068322,5440	N 21° 59' 32.52" E	32.15 Mts
38 - 39	862443,1660	1068334,5830	N 28° 31' 12.95" E	67.12 Mts
39 - 40	862502,1450	1068366,6330	S 71° 14' 38.18" E	3.55 Mts
40 - 41	862501,0020	1068369,9990	N 40° 47' 31.57" E	423.99 Mts
41 - 42	862821,9990	1068646,9990	N 7° 10' 5.2" E	100.75 Mts
42 - 43	862921,9640	1068659,5710	S 89° 59' 10.72" E	2114.0 Mts
43 - 44	862921,4590	1070773,5690	N 0° 2' 51.25" W	445.65 Mts
44 - 45	863367,1040	1070773,1990	S 89° 59' 10.12" E	2411.13 Mts
45 - 46	863366,5210	1073184,3290	N 0° 0' 18.39" W	2668.95 Mts
46 - 47	866035,4740	1073184,0910	N 89° 58' 47.95" W	1740.65 Mts
47 - 48	866036,0820	1071443,4370	N 0° 0' 28.76" E	3076.6 Mts
48 - 1	869112,6790	1071443,8660	S 89° 59' 55.45" E	4451.61 Mts

## ZONA DE EXCLUSIÓN No. 1

PUNTO	NORTE	ESTE	RUMBO	DISTANCIA
PA - 1	868017,2190	1075972,0230	S 79° 32' 16.02" W	3656.82Mts
1 - 2	867353,1880	1072375,9990	S 5° 16' 26.48" E	34.02 Mts
2 - 3	867319,3130	1072379,1260	N 81° 33' 27.76" E	51.94 Mts
3 - 4	867326,9380	1072430,5000	S 89° 5' 22.28" E	4.15 Mts
4 - 5	867326,8720	1072434,6530	S 89° 7' 16.84" E	3.85 Mts
5 - 6	867326,8130	1072438,5000	S 88° 20' 14.99" E	73.28 Mts
6 - 7	867324,6870	1072511,7490	N 81° 30' 22.73" E	104.52 Mts
7 - 8	867340,1250	1072615,1250	N 76° 57' 17.52" E	117.4 Mts
8 - 9	867366,6250	1072729,4980	S 77° 0' 41.51" E	61.45 Mts
9 - 10	867352,8140	1072789,3750	S 75° 55' 55.34" E	4.38 Mts
10 - 11	867351,7490	1072793,6250	N 14° 3' 38.38" E	22.76 Mts
11 - 12	867373,8290	1072799,1550	N 14° 3' 48.85" E	10.68 Mts
12 - 13	867384,1880	1072801,7500	S 78° 31' 44.29" E	4.88 Mts
13 - 14	867383,2170	1072806,5350	S 78° 32' 34.21" E	13.36 Mts
14 - 15	867380,5640	1072819,6250	N 15° 44' 1.28" E	4.61 Mts
15 - 16	867385,0010	1072820,8750	N 13° 37' 51.78" E	36.59 Mts
16 - 17	867420,5640	1072829,4990	N 81° 18' 39.09" W	106.72 Mts
17 - 18	867436,6870	1072724,0010	S 79° 36' 7.57" W	85.53 Mts
18 - 19	867421,2500	1072639,8740	N 4° 19' 34.01" E	51.4 Mts
19 - 20	867472,5000	1072643,7510	N 11° 39' 51.22" E	146.53 Mts
20 - 21	867616,0000	1072673,3750	N 28° 7' 5.24" E	92.83 Mts
21 - 22	867697,8760	1072717,1260	N 21° 10' 59.22" E	58.11 Mts
22 - 23	867752,0620	1072738,1250	N 9° 16' 48.74" E	64.34 Mts
23 - 24	867815,5620	1072748,5010	N 26° 53' 7.37" E	16.24 Mts

# AGENCIA NACIONAL DE MINERÍA

**CONTRATO DE CONCESIÓN PARA LA EXPLOTACIÓN DE UN YACIMIENTO DE ARCILLA COMUN (CERAMICAS FERRUGINOSAS, MISCELANEAS) No. FLD-155 CELEBRADO ENTRE LA AGENCIA NACIONAL DE MINERÍA -ANM- Y GILBERTO MONROY MOLANO Y JORGE ELIECER VELEZ QUINTERO**

25 - 26	867829,9730	1073083,7820	S 40° 34' 15.15" W	23.5 Mts
26 - 27	867812,1260	1073068,5010	S 15° 52' 34.27" W	27.29 Mts
27 - 28	867785,8750	1073061,0350	S 15° 53' 29.47" W	0.58 Mts
28 - 29	867785,3130	1073060,8750	S 7° 12' 0.74" E	3.69 Mts
29 - 30	867781,6560	1073061,3370	S 7° 13' 5.69" E	3.43 Mts
30 - 31	867778,2530	1073061,7680	S 7° 12' 33.25" E	46.41 Mts
31 - 32	867732,2110	1073067,5920	S 7° 12' 1.3" E	4.24 Mts
32 - 33	867728,0000	1073068,1240	S 7° 47' 38.56" E	1.52 Mts
33 - 34	867726,4950	1073068,3300	N 90° 0' 0.0" W	0.03 Mts
34 - 35	867726,4950	1073068,2980	S 89° 26' 50.44" W	64.17 Mts
35 - 36	867725,8760	1073004,1260	S 3° 19' 59.07" E	6.45 Mts
36 - 37	867719,4370	1073004,5010	S 1° 8' 14.13" E	50.38 Mts
37 - 38	867669,0630	1073005,5010	S 4° 16' 55.2" E	4.59 Mts
38 - 39	867664,4820	1073005,8440	S 4° 18' 25.54" E	3.74 Mts
39 - 40	867660,7510	1073006,1250	S 2° 4' 56.28" E	43.62 Mts
40 - 41	867617,1580	1073007,7100	S 2° 5' 4.67" E	4.54 Mts
41 - 42	867612,6250	1073007,8750	S 88° 51' 9.16" E	67.76 Mts
42 - 43	867611,2680	1073075,6250	S 88° 54' 27.46" E	0.94 Mts
43 - 44	867611,2500	1073076,5690	S 89° 55' 13.61" E	76.35 Mts
44 - 45	867611,1440	1073152,9150	S 89° 55' 14.94" E	59.33 Mts
45 - 46	867611,0620	1073212,2490	N 88° 42' 46.97" E	61.27 Mts
46 - 47	867612,4380	1073273,4990	N 77° 18' 28.47" E	24.47 Mts
47 - 48	867617,8150	1073297,3740	N 7° 7' 22.99" E	159.29 Mts
48 - 49	867775,8750	1073317,1260	S 79° 8' 59.07" E	85.66 Mts
49 - 50	867759,7510	1073401,2500	S 82° 39' 58.3" E	12.73 Mts
50 - 51	867758,1260	1073413,8760	S 78° 32' 17.44" E	60.07 Mts
51 - 52	867746,1890	1073472,7490	S 79° 51' 28.1" E	10.81 Mts
52 - 53	867744,2860	1073483,3870	S 79° 51' 39.48" E	41.38 Mts
53 - 54	867737,0010	1073524,1240	N 33° 31' 45.33" E	36.66 Mts
54 - 55	867767,5630	1073544,3750	N 32° 21' 38.84" E	3.26 Mts
55 - 56	867770,3200	1073546,1220	N 32° 22' 15.52" E	37.36 Mts
56 - 57	867801,8750	1073566,1250	N 28° 46' 22.24" E	21.04 Mts
57 - 58	867820,3130	1073576,2500	N 16° 24' 48.63" E	46.0 Mts
58 - 59	867864,4380	1073589,2480	N 16° 2' 12.94" E	7.31 Mts
59 - 60	867871,4620	1073591,2670	N 16° 1' 25.82" E	7.22 Mts
60 - 61	867878,4050	1073593,2610	N 17° 40' 46.17" E	27.13 Mts
61 - 62	867904,2500	1073601,4990	S 81° 23' 36.69" E	0.37 Mts
62 - 63	867904,1940	1073601,8690	S 81° 19' 23.06" E	3.84 Mts
63 - 64	867903,6150	1073605,6630	S 81° 13' 41.83" E	0.34 Mts
64 - 65	867903,5630	1073606,0000	S 82° 59' 20.17" E	38.91 Mts
65 - 66	867898,8130	1073644,6240	N 17° 0' 9.86" E	20.05 Mts
66 - 67	867917,9900	1073650,4880	N 16° 55' 20.68" E	0.47 Mts
67 - 68	867918,4370	1073650,6240	N 11° 3' 13.19" E	2.59 Mts
68 - 69	867920,9760	1073651,1200	N 11° 18' 35.75" E	0.03 Mts



# ◆ AGENCIA NACIONAL DE MINERÍA

**CONTRATO DE CONCESIÓN PARA LA EXPLOTACIÓN DE UN YACIMIENTO DE ARCILLA COMUN (CERAMICAS FERRUGINOSAS, MISCELANEAS) No. FLD-155 CELEBRADO ENTRE LA AGENCIA NACIONAL DE MINERÍA -ANM- Y GILBERTO MONROY MOLANO Y JORGE ELIECER VELEZ QUINTERO**

69 - 70	867921,0010	1073651,1250	S 82° 52' 8.18" E	3.5302 Mts
70 - 71	867920,5630	1073654,6260	N 1° 27' 19.04" W	5.0 Mts
71 - 72	867925,5620	1073654,4990	N 0° 0' 0.0" E	1.13 Mts
72 - 73	867926,6880	1073654,4990	N 7° 35' 35.91" E	2.84 Mts
73 - 74	867929,5010	1073654,8740	N 3° 30' 28.2" W	4.07 Mts
74 - 75	867933,5630	1073654,6250	N 3° 46' 52.75" W	5.7 Mts
75 - 76	867939,2520	1073654,2490	N 2° 8' 59.77" E	6.68995Mts
76 - 77	867945,9380	1073654,5000	N 0° 0' 0.0" E	7.25 Mts
77 - 78	867953,1880	1073654,5000	N 5° 55' 53.49" E	9.68 Mts
78 - 79	867962,8130	1073655,5000	N 3° 29' 57.48" E	10.21 Mts
79 - 80	867973,0010	1073656,1230	N 1° 22' 29.4" E	10.5 Mts
80 - 81	867983,5010	1073656,3750	N 6° 38' 46.97" E	14.03 Mts
81 - 82	867997,4380	1073657,9990	N 0° 0' 25.38" E	8.13 Mts
82 - 83	868005,5630	1073658,0000	N 3° 50' 1.23" E	9.33 Mts
83 - 84	868014,8750	1073658,6240	N 6° 26' 11.97" E	12.27 Mts
84 - 85	868027,0630	1073659,9990	N 5° 46' 56.61" E	9.93 Mts
85 - 86	868036,9380	1073660,9990	N 6° 35' 59.58" E	14.16 Mts
86 - 87	868051,0000	1073662,6260	N 6° 49' 40.61" E	13.66 Mts
87 - 88	868064,5630	1073664,2500	N 8° 25' 38.86" E	8.53 Mts
88 - 89	868073,0000	1073665,5000	N 4° 18' 26.74" E	6.64 Mts
89 - 90	868079,6250	1073665,9990	N 10° 9' 39.22" E	8.51 Mts
90 - 91	868088,0000	1073667,5000	N 7° 50' 11.66" E	11.93 Mts
91 - 92	868099,8140	1073669,1260	N 8° 36' 27.26" E	11.69 Mts
92 - 93	868111,3750	1073670,8760	N 9° 10' 33.7" E	12.54 Mts
93 - 94	868123,7500	1073672,8750	N 10° 30' 16.58" E	13.03 Mts
94 - 95	868136,5640	1073675,2510	N 13° 4' 41.56" E	15.46 Mts
95 - 96	868151,6260	1073678,7500	N 12° 49' 27.83" E	15.77 Mts
96 - 97	868167,0010	1073682,2500	N 3° 41' 25.57" E	1.94 Mts
97 - 98	868168,9390	1073682,3750	N 17° 49' 8.0" E	3.68 Mts
98 - 99	868172,4390	1073683,5000	N 10° 2' 19.51" E	2.16 Mts
99 - 100	868174,5630	1073683,8760	N 10° 9' 11.08" E	4.25 Mts
100 - 101	868178,7510	1073684,6260	N 13° 22' 54.0" E	2.7 Mts
101 - 102	868181,3740	1073685,2500	N 12° 17' 14.56" E	6.46 Mts
102 - 103	868187,6870	1073686,6250	N 14° 15' 30.56" E	4.06 Mts
103 - 104	868191,6260	1073687,6260	N 13° 36' 49.95" E	4.24 Mts
104 - 105	868195,7510	1073688,6250	N 15° 43' 32.33" E	4.15 Mts
105 - 106	868199,7500	1073689,7510	N 16° 24' 38.48" E	3.96998 Mts
106 - 107	868203,5630	1073690,8740	N 15° 56' 43.42" E	3.64 Mts
107 - 108	868207,0630	1073691,8740	N 18° 42' 49.6" E	4.29 Mts
108 - 109	868211,1250	1073693,2500	N 17° 26' 12.85" E	3.34 Mts
109 - 110	868214,3120	1073694,2510	N 9° 1' 5.5" E	3.99 Mts
110 - 111	868218,2500	1073694,8760	N 12° 17' 37.81" E	7.04 Mts
111 - 112	868225,1240	1073696,3740	N 15° 28' 56.63" E	12.65 Mts
112 - 113	868237,3120	1073699,7500	N 16° 0' 4.54" E	18.6 Mts

# AGENCIA NACIONAL DE MINERÍA

**CONTRATO DE CONCESIÓN PARA LA EXPLOTACIÓN DE UN YACIMIENTO DE ARCILLA COMUN (CERAMICAS FERRUGINOSAS, MISCELANEAS) No. FLD-155 CELEBRADO ENTRE LA AGENCIA NACIONAL DE MINERÍA -ANM- Y GILBERTO MONROY MOLANO Y JORGE ELIECER VELEZ QUINTERO**

113 - 114	868255,1870	1073704,8760	N 17° 5' 11.84" E	6.8 Mts
114 - 115	868261,6870	1073706,8740	N 15° 34' 18.65" E	13.04 Mts
115 - 116	868274,2500	1073710,3750	N 17° 13' 57.05" E	12.24 Mts
116 - 117	868285,9370	1073714,0000	N 18° 33' 14.75" E	9.43 Mts
117 - 118	868294,8750	1073717,0000	N 22° 9' 51.72" E	10.93 Mts
118 - 119	868305,0010	1073721,1250	N 19° 12' 58.61" E	23.17 Mts
119 - 120	868326,8770	1073728,7500	N 23° 42' 30.5" W	31.4 Mts
120 - 121	868355,6260	1073716,1250	N 23° 33' 49.52" W	3.75 Mts
121 - 122	868359,0630	1073714,6260	S 61° 5' 0.45" W	8.14 Mts
122 - 123	868355,1260	1073707,4990	S 59° 38' 20.5" W	10.14 Mts
123 - 124	868350,0010	1073698,7500	S 52° 15' 59.91" W	1.74 Mts
124 - 125	868348,9370	1073697,3750	S 58° 1' 7.22" W	1.77 Mts
125 - 126	868348,0010	1073695,8760	S 56° 43' 41.66" W	2.39 Mts
126 - 127	868346,6880	1073693,8750	S 52° 8' 27.19" W	2.85 Mts
127 - 128	868344,9390	1073691,6250	S 43° 53' 17.84" W	6.85 Mts
128 - 129	868340,0010	1073686,8750	S 46° 19' 20.29" W	1.9 Mts
129 - 130	868338,6890	1073685,5010	S 44° 58' 2.2" W	1.24 Mts
130 - 131	868337,8130	1073684,6260	S 32° 17' 11.54" W	1.4 Mts
131 - 132	868336,6260	1073683,8760	S 41° 2' 29.92" W	1.9101 Mts
132 - 133	868335,1890	1073682,6250	S 17° 46' 17.42" W	3.74 Mts
133 - 134	868331,6260	1073681,4830	N 88° 16' 15.78" W	4.11 Mts
134 - 135	868331,7500	1073677,3750	N 89° 43' 44.14" W	47.98 Mts
135 - 136	868331,9770	1073629,3950	N 89° 43' 25.43" W	4.77 Mts
136 - 137	868332,0000	1073624,6250	N 88° 14' 33.62" W	59.15 Mts
137 - 138	868333,8140	1073565,5000	S 88° 46' 5.26" W	5.72 Mts
138 - 139	868333,6910	1073559,7800	S 88° 47' 35.7" W	6.03 Mts
139 - 140	868333,5640	1073553,7510	N 11° 15' 14.18" E	13.45 Mts
140 - 141	868346,7510	1073556,3750	N 77° 38' 58.98" W	13.44 Mts
141 - 142	868349,6250	1073543,2490	N 4° 4' 19.64" W	8.77 Mts
142 - 143	868358,3760	1073542,6260	N 82° 18' 41.7" W	17.28 Mts
143 - 144	868360,6880	1073525,5000	N 2° 32' 25.43" E	36.66 Mts
144 - 145	868397,3140	1073527,1250	S 83° 41' 34.46" W	23.89 Mts
145 - 146	868394,6890	1073503,3750	S 80° 31' 37.41" W	5.32 Mts
146 - 147	868393,8130	1073498,1250	S 12° 55' 30.25" W	99.6 Mts
147 - 148	868296,7330	1073475,8460	S 12° 55' 30.18" W	59.88 Mts
148 - 149	868238,3690	1073462,4520	N 85° 43' 8.59" W	41.94 Mts
149 - 150	868241,5000	1073420,6250	N 84° 5' 56.24" W	6.17 Mts
150 - 151	868242,1340	1073414,4910	N 84° 7' 28.1" W	1.35 Mts
151 - 152	868242,2720	1073413,1500	N 12° 18' 31.49" E	32.0 Mts
152 - 153	868273,5330	1073419,9710	N 77° 46' 34.85" W	4.44 Mts
153 - 154	868274,4730	1073415,6320	S 11° 38' 1.08" W	0.03 Mts
154 - 155	868274,4390	1073415,6250	N 77° 40' 28.49" W	2.05 Mts
155 - 156	868274,8760	1073413,6250	N 79° 35' 46.07" W	28.72 Mts
156 - 157	868280,0630	1073385,3740	N 76° 8' 10.73" W	19.57 Mts

# ◆ AGENCIA NACIONAL DE MINERÍA

**CONTRATO DE CONCESIÓN PARA LA EXPLOTACIÓN DE UN YACIMIENTO DE ARCILLA COMUN (CERAMICAS FERRUGINOSAS, MISCELANEAS) No. FLD-155 CELEBRADO ENTRE LA AGENCIA NACIONAL DE MINERÍA -ANM- Y GILBERTO MONROY MOLANO Y JORGE ELIECER VELEZ QUINTERO**

157 - 158	868284,7520	1073366,3750	N 81° 21' 51.58" W	5.4 Mts
158 - 159	868285,5630	1073361,0350	N 81° 21' 8.63" W	6.23 Mts
159 - 160	868286,5000	1073354,8740	N 76° 37' 45.76" W	39.19 Mts
160 - 161	868295,5620	1073316,7490	N 79° 16' 46.42" W	4.78 Mts
161 - 162	868296,4520	1073312,0480	N 79° 16' 47.9" W	4.63 Mts
162 - 163	868297,3130	1073307,5000	N 77° 45' 19.69" W	60.12 Mts
163 - 164	868310,0630	1073248,7500	S 12° 13' 19.56" W	20.08 Mts
164 - 165	868290,4380	1073244,4990	S 9° 49' 34.8" W	4.48 Mts
165 - 166	868286,0270	1073243,7350	S 9° 49' 43.61" W	5.04 Mts
166 - 167	868281,0630	1073242,8750	S 15° 15' 53.33" W	5.7 Mts
167 - 168	868275,5630	1073241,3740	S 13° 33' 50.92" E	29.32 Mts
168 - 169	868247,0630	1073248,2500	N 61° 43' 35.7" W	1.85 Mts
169 - 170	868247,9370	1073246,6250	N 58° 40' 19.7" W	5.1 Mts
170 - 171	868250,5890	1073242,2680	N 58° 40' 22.95" W	3.68 Mts
171 - 172	868252,5020	1073239,1250	N 56° 55' 7.72" W	21.04 Mts
172 - 173	868263,9840	1073221,4990	N 56° 55' 4.93" W	29.69 Mts
173 - 174	868280,1880	1073196,6250	N 58° 13' 53.11" W	4.33 Mts
174 - 175	868282,4700	1073192,9400	N 58° 13' 12.43" W	12.28 Mts
175 - 176	868288,9380	1073182,5000	N 65° 28' 46.08" W	5.14 Mts
176 - 177	868291,0710	1073177,8240	N 65° 27' 51.09" W	15.33 Mts
177 - 178	868297,4380	1073163,8760	N 66° 47' 18.82" W	26.35 Mts
178 - 179	868307,8240	1073139,6570	N 0° 0' 45.39" E	122.67 Mts
179 - 180	868430,4980	1073139,6840	S 89° 55' 1.03" W	599.54 Mts
180 - 181	868429,6290	1072540,1450	S 0° 0' 45.06" W	599.54 Mts
181 - 182	867830,0930	1072540,0140	S 89° 59' 13.84" E	129.6 Mts
182 - 183	867830,0640	1072669,6140	S 10° 20' 40.08" W	97.4 Mts
183 - 184	867734,2510	1072652,1250	S 59° 51' 1.21" W	241.41 Mts
184 - 185	867613,0010	1072443,3750	S 65° 49' 42.52" W	5.34 Mts
185 - 186	867610,8130	1072438,5000	S 9° 28' 34.64" E	35.74 Mts
186 - 187	867575,5620	1072444,3840	S 9° 28' 55.07" E	6.23 Mts
187 - 188	867569,4130	1072445,4110	S 9° 28' 37.19" E	117.45 Mts
188 - 189	867453,5620	1072464,7500	S 19° 0' 50.26" W	94.0 Mts
189 - 190	867364,6880	1072434,1240	S 83° 8' 33.71" W	59.67 Mts
190 - 1	867357,5630	1072374,8760	S 14° 23' 46.32" E	4.52 Mts

## ZONA DE EXCLUSIÓN No. 2

PUNTO	NORTE	ESTE	RUMBO	DISTANCIA
PA - 1	868017,2190	1075972,0230	S 49° 10' 54.13" W	2734.17 Mts
1 - 2	866229,9930	1073902,8380	S 6° 20' 20.09" E	14.88 Mts
2 - 3	866215,2030	1073904,4810	N 82° 42' 23.09" E	52.07 Mts
3 - 4	866221,8130	1073956,1260	N 87° 8' 8.37" E	16.27 Mts
4 - 5	866222,6260	1073972,3750	S 49° 11' 14.29" E	9.08 Mts
5 - 6	866216,6890	1073979,2500	S 7° 11' 7.95" E	33.35 Mts
6 - 7	866183,6050	1073983,4210	S 7° 14' 1.23" E	1.11 Mts



# AGENCIA NACIONAL DE MINERÍA

**CONTRATO DE CONCESIÓN PARA LA EXPLOTACIÓN DE UN YACIMIENTO DE ARCILLA COMUN (CERAMICAS FERRUGINOSAS, MISCELANEAS) No. FLD-155 CELEBRADO ENTRE LA AGENCIA NACIONAL DE MINERÍA -ANM- Y GILBERTO MONROY MOLANO Y JORGE ELIECER VELEZ QUINTERO**

7 - 8	866182,5020	1073983,5610	S 7° 10' 55.55" E	31.5 Mts
8 - 9	866151,2510	1073987,4990	S 7° 51' 59.87" E	1.32 Mts
9 - 10	866149,9410	1073987,6800	S 7° 48' 14.96" E	39.18 Mts
10 - 11	866111,1250	1073993,0000	S 51° 51' 31.22" W	2.23 Mts
11 - 12	866109,7500	1073991,2490	S 79° 38' 52.54" W	5.21 Mts
12 - 13	866108,8140	1073986,1250	S 79° 53' 35.53" W	64.12 Mts
13 - 14	866097,5620	1073923,0000	N 59° 40' 38.01" W	1.12 Mts
14 - 15	866098,1270	1073922,0340	N 59° 45' 18.95" W	6.7 Mts
15 - 16	866101,5000	1073916,2490	N 10° 9' 31.01" W	35.43 Mts
16 - 17	866136,3750	1073910,0000	S 79° 19' 28.71" W	38.8 Mts
17 - 18	866129,1880	1073871,8740	S 76° 39' 22.59" W	12.46 Mts
18 - 19	866126,3120	1073859,7490	S 89° 13' 59.66" W	100.13 Mts
19 - 20	866124,9720	1073759,6240	S 89° 14' 1.99" W	25.88 Mts
20 - 21	866124,6260	1073733,7490	S 5° 11' 2.74" W	5.52 Mts
21 - 22	866119,1260	1073733,2500	S 7° 55' 14.66" W	43.54 Mts
22 - 23	866076,0010	1073727,2500	S 5° 34' 55.88" W	5.15 Mts
23 - 24	866070,8750	1073726,7490	S 6° 25' 0.17" W	4.46 Mts
24 - 25	866066,4380	1073726,2500	S 15° 54' 2.73" W	44.26 Mts
25 - 26	866023,8750	1073714,1250	S 63° 39' 39.48" W	42.4 Mts
26 - 27	866005,0630	1073676,1270	S 53° 46' 50.17" W	4.65 Mts
27 - 28	866002,3150	1073672,3750	S 58° 36' 5.86" W	73.66 Mts
28 - 29	865963,9390	1073609,5010	S 68° 36' 43.54" W	6.18 Mts
29 - 30	865961,6870	1073603,7510	S 68° 21' 57.96" W	4.57 Mts
30 - 31	865960,0010	1073599,5000	S 70° 35' 47.99" W	47.97 Mts
31 - 32	865944,0630	1073554,2500	S 70° 51' 58.88" W	6.48 Mts
32 - 33	865941,9380	1073548,1250	S 71° 19' 50.86" W	4.49 Mts
33 - 34	865940,5020	1073543,8750	S 72° 41' 14.19" W	19.12 Mts
34 - 35	865934,8130	1073525,6240	S 64° 58' 59.18" W	2.07 Mts
35 - 36	865933,9380	1073523,7490	S 63° 24' 15.69" W	0.84 Mts
36 - 37	865933,5630	1073523,0000	S 71° 22' 46.22" W	42.87 Mts
37 - 38	865919,8750	1073482,3750	S 22° 11' 26.55" W	3.31 Mts
38 - 39	865916,8130	1073481,1260	S 21° 16' 6.36" W	49.97 Mts
39 - 40	865870,2490	1073463,0010	S 36° 18' 52.81" E	3.8 Mts
40 - 41	865867,1890	1073465,2500	S 37° 14' 42.04" E	9.5 Mts
41 - 42	865859,6260	1073471,0000	S 34° 16' 25.33" E	20.42 Mts
42 - 43	865842,7510	1073482,5000	S 34° 34' 41.68" E	2.2 Mts
43 - 44	865840,9390	1073483,7490	S 40° 49' 32.78" E	10.33 Mts
44 - 45	865833,1250	1073490,5000	S 45° 17' 25.66" E	43.8 Mts
45 - 46	865802,3130	1073521,6260	S 45° 17' 56.18" E	50.82 Mts
46 - 47	865766,5640	1073557,7500	S 45° 50' 51.9" E	2.96 Mts
47 - 48	865764,5000	1073559,8760	S 45° 17' 30.43" E	3.4698 Mts
48 - 49	865762,0580	1073562,3430	S 45° 17' 35.3" E	48.23 Mts
49 - 50	865728,1260	1073596,6240	S 49° 15' 49.15" W	15.65 Mts
50 - 51	865717,9160	1073584,7690	S 41° 24' 27.47" E	23.8 Mts

# ◆ AGENCIA NACIONAL DE MINERÍA

**CONTRATO DE CONCESIÓN PARA LA EXPLOTACIÓN DE UN YACIMIENTO DE ARCILLA COMUN (CERAMICAS FERRUGINOSAS, MISCELANEAS) No. FLD-155 CELEBRADO ENTRE LA AGENCIA NACIONAL DE MINERÍA -ANM- Y GILBERTO MONROY MOLANO Y JORGE ELIECER VELEZ QUINTERO**

51 - 52	865700,0650	1073600,5110	N 49° 29' 1.37" E	58.7 Mts
52 - 53	865738,2020	1073645,1380	N 37° 43' 40.74" W	23.45 Mts
53 - 54	865756,7500	1073630,7880	N 50° 2' 28.66" E	9.25 Mts
54 - 55	865762,6880	1073637,8750	N 48° 57' 0.54" E	49.39 Mts
55 - 56	865795,1250	1073675,1240	N 48° 49' 32.46" E	58.96 Mts
56 - 57	865833,9390	1073719,5010	N 48° 56' 55.29" E	69.95 Mts
57 - 58	865879,8760	1073772,2500	N 53° 8' 4.86" E	17.5 Mts
58 - 59	865890,3750	1073786,2510	N 47° 19' 34.75" E	14.96 Mts
59 - 60	865900,5180	1073797,2530	S 57° 57' 13.35" E	38.01 Mts
60 - 61	865880,3510	1073829,4690	N 0° 57' 58.84" W	47.55 Mts
61 - 62	865927,8980	1073828,6670	N 41° 7' 22.55" E	26.35 Mts
62 - 63	865947,7500	1073845,9990	N 47° 30' 33.36" E	40.35 Mts
63 - 64	865975,0020	1073875,7490	N 79° 29' 3.57" E	9.92 Mts
64 - 65	865976,8120	1073885,5000	N 76° 30' 31.28" E	12.6 Mts
65 - 66	865979,7510	1073897,7500	N 72° 45' 18.93" E	27.62 Mts
66 - 67	865987,9380	1073924,1250	N 70° 8' 19.19" E	22.99 Mts
67 - 68	865995,7500	1073945,7510	N 62° 34' 0.83" E	18.45 Mts
68 - 69	866004,2500	1073962,1260	N 68° 29' 54.83" E	15.18 Mts
69 - 70	866009,8140	1073976,2500	N 71° 31' 8.77" E	0.39 Mts
70 - 71	866009,9390	1073976,6240	N 69° 20' 12.2" E	14.7 Mts
71 - 72	866015,1250	1073990,3750	N 72° 23' 21.13" E	15.08 Mts
72 - 73	866019,6880	1074004,7500	N 74° 39' 4.06" E	43.68 Mts
73 - 74	866031,2510	1074046,8760	N 20° 39' 14.79" W	5.68 Mts
74 - 75	866036,5620	1074044,8740	N 21° 10' 28.35" W	44.64 Mts
75 - 76	866078,1870	1074028,7500	N 20° 8' 46.55" W	1.44 Mts
76 - 77	866079,5390	1074028,2540	N 20° 11' 43.26" W	1.8198 Mts
77 - 78	866081,2490	1074027,6250	N 20° 2' 33.98" W	30.27 Mts
78 - 79	866109,6880	1074017,2500	N 22° 29' 34.54" W	3.92 Mts
79 - 80	866113,3130	1074015,7490	N 21° 36' 26.29" W	7.13 Mts
80 - 81	866119,9380	1074013,1250	N 10° 57' 24.55" W	1.97 Mts
81 - 82	866121,8750	1074012,7500	N 18° 25' 57.95" E	8.3 Mts
82 - 83	866129,7510	1074015,3750	N 55° 24' 12.65" E	37.2 Mts
83 - 84	866150,8750	1074046,0000	N 53° 53' 49.4" E	2.9 Mts
84 - 85	866152,5830	1074048,3420	N 53° 54' 6.94" E	4.53 Mts
85 - 86	866155,2510	1074052,0010	N 55° 39' 56.9" E	52.52 Mts
86 - 87	866184,8760	1074095,3740	N 49° 35' 45.19" E	1.54 Mts
87 - 88	866185,8770	1074096,5500	N 49° 35' 24.48" E	2.89 Mts
88 - 89	866187,7500	1074098,7500	N 43° 57' 48.88" W	41.59 Mts
89 - 90	866217,6890	1074069,8750	N 3° 30' 31.3" W	4.07 Mts
90 - 91	866221,7500	1074069,6260	N 7° 11' 45.5" W	2.2 Mts
91 - 92	866223,9360	1074069,3500	N 7° 12' 29.17" W	4.79 Mts
92 - 93	866228,6880	1074068,7490	N 3° 1' 1.72" W	16.59 Mts
93 - 94	866245,2510	1074067,8760	S 85° 52' 44.19" W	20.73 Mts
94 - 95	866243,7610	1074047,1960	S 85° 53' 32.38" W	11.48 Mts

# AGENCIA NACIONAL DE MINERÍA

**CONTRATO DE CONCESIÓN PARA LA EXPLOTACIÓN DE UN YACIMIENTO DE ARCILLA COMUN (CERAMICAS FERRUGINOSAS, MISCELANEAS) No. FLD-155 CELEBRADO ENTRE LA AGENCIA NACIONAL DE MINERÍA -ANM- Y GILBERTO MONROY MOLANO Y JORGE ELIECER VELEZ QUINTERO**

95 - 96	866242,9390	1074035,7500	S 85° 26' 32.29" W	58.43 Mts
96 - 97	866238,2960	1073977,5050	S 85° 27' 18.67" W	5.02 Mts
97 - 98	866237,8980	1073972,4980	S 85° 25' 27.63" W	2.63 Mts
98 - 99	866237,6880	1073969,8740	S 83° 26' 23.29" W	0.81 Mts
99 - 1	866237,5960	1073969,0740	S 83° 27' 6.75" W	66.67 Mts

### ZONA DE EXCLUSIÓN No. 3

PUNTO	NORTE	ESTE	RUMBO	DISTANCIA
PA - 1	868017,2190	1075972,0230	S 80° 55' 3.85" W	584.81 Mts
1 - 2	867924,9060	1075394,5490	S 66° 58' 49.72" E	114.15 Mts
2 - 3	867880,2680	1075499,6100	S 54° 22' 8.11" E	172.5 Mts
3 - 4	867779,7760	1075639,8150	N 30° 15' 50.84" E	376.69 Mts
4 - 5	868105,1260	1075829,6610	N 71° 18' 3.6" W	327.38 Mts
5 - 1	868210,0820	1075519,5640	S 23° 40' 17.78" W	311.37 Mts

### ZONA DE EXCLUSIÓN No. 4

PUNTO	NORTE	ESTE	RUMBO	DISTANCIA
PA - 1	868017,2190	1075972,0230	S 59° 54' 23.38" W	2697.06 Mts
1 - 2	866664,8770	1073638,5010	S 4° 56' 5.42" E	63.92 Mts
2 - 3	866601,1890	1073644,0000	N 88° 51' 8.25" E	43.63 Mts
3 - 4	866602,0630	1073687,6260	N 87° 53' 55.51" E	5.13 Mts
4 - 5	866602,2510	1073692,7500	N 7° 7' 30.36" W	82.64 Mts
5 - 6	866684,2500	1073682,5000	N 39° 27' 59.27" W	171.88 Mts
6 - 7	866816,9390	1073573,2500	N 39° 32' 54.23" W	84.69 Mts
7 - 8	866882,2440	1073519,3240	N 39° 32' 41.02" W	0.9 Mts
8 - 9	866882,9380	1073518,7510	N 38° 58' 49.32" W	51.89 Mts
9 - 10	866923,2770	1073486,1080	N 38° 58' 40.64" W	18.06 Mts
10 - 11	866937,3140	1073474,7500	N 21° 6' 27.14" W	11.45 Mts
11 - 12	866948,0000	1073470,6250	N 7° 51' 35.99" W	7.32 Mts
12 - 13	866955,2510	1073469,6240	N 3° 51' 12.38" E	7.45 Mts
13 - 14	866962,6890	1073470,1250	N 15° 33' 22.05" E	10.25 Mts
14 - 15	866972,5640	1073472,8740	N 17° 6' 55.23" E	9.35 Mts
15 - 16	866981,5010	1073475,6260	N 21° 1' 39.3" E	8.7 Mts
16 - 17	866989,6250	1073478,7490	N 21° 56' 4.5" E	30.12 Mts
17 - 18	867017,5640	1073490,0000	N 20° 51' 48.99" E	140.39 Mts
18 - 19	867148,7510	1073540,0000	N 20° 21' 7.09" E	121.12 Mts
19 - 20	867262,3130	1073582,1250	N 71° 1' 16.27" W	4.23 Mts
20 - 21	867263,6890	1073578,1240	N 69° 20' 19.15" W	39.67 Mts
21 - 22	867277,6880	1073541,0010	S 21° 19' 52.63" W	325.08 Mts
22 - 23	866974,8760	1073422,7490	S 15° 0' 47.32" W	10.61 Mts
23 - 24	866964,6260	1073420,0000	S 0° 0' 0.0" E	9.13 Mts
24 - 25	866955,5010	1073420,0000	S 31° 34' 8.29" E	48.71 Mts



# ◆ AGENCIA NACIONAL DE MINERÍA

**CONTRATO DE CONCESIÓN PARA LA EXPLOTACIÓN DE UN YACIMIENTO DE ARCILLA COMUN (CERAMICAS FERRUGINOSAS, MISCELANEAS) No. FLD-155 CELEBRADO ENTRE LA AGENCIA NACIONAL DE MINERÍA -ANM- Y GILBERTO MONROY MOLANO Y JORGE ELIECER VELEZ QUINTERO**

26 - 27	866912,2880	1073447,0090	S 41° 23' 48.43" E	2.63 Mts
27 - 28	866910,3130	1073448,7500	S 37° 49' 47.32" E	48.51 Mts
28 - 29	866872,0020	1073478,4990	S 35° 36' 28.44" E	2.56 Mts
29 - 30	866869,9200	1073479,9900	S 35° 36' 53.05" E	2.59 Mts
30 - 1	866867,8120	1073481,5000	S 37° 43' 38.59" E	256.58 Mts

## ZONA DE EXCLUSIÓN No. 5

PUNTO	NORTE	ESTE	RUMBO	DISTANCIA
PA - 1	868017,2190	1075972,0230	N 72° 47' 28.76" W	2563.99 Mts
1 - 2	868775,7820	1073522,8150	S 81° 9' 26.87" E	5.24 Mts
2 - 3	868774,9760	1073527,9960	N 26° 58' 52.84" E	82.48 Mts
3 - 4	868848,4780	1073565,4170	S 77° 51' 37.27" E	8.11 Mts
4 - 5	868846,7720	1073573,3480	S 77° 55' 20.64" E	13.76 Mts
5 - 6	868843,8930	1073586,8030	S 80° 40' 52.43" E	5.25 Mts
6 - 7	868843,0430	1073591,9830	S 78° 54' 0.55" E	19.63 Mts
7 - 8	868839,2640	1073611,2450	S 80° 13' 29.85" E	48.37 Mts
8 - 9	868831,0510	1073658,9170	S 80° 28' 39.99" E	59.75 Mts
9 - 10	868821,1660	1073717,8470	S 80° 0' 2.87" E	75.25 Mts
10 - 11	868808,1000	1073791,9540	S 80° 28' 57.96" E	1.89 Mts
11 - 12	868807,7880	1073793,8150	S 80° 26' 22.29" E	103.74 Mts
12 - 13	868790,5580	1073896,1140	N 11° 10' 19.21" E	30.63 Mts
13 - 14	868820,6090	1073902,0490	N 10° 42' 36.89" E	10.06 Mts
14 - 15	868830,4960	1073903,9190	N 80° 6' 37.59" W	226.63 Mts
15 - 16	868869,4190	1073680,6600	N 80° 2' 53.69" W	77.39 Mts
16 - 17	868882,7930	1073604,4370	N 80° 2' 57.08" W	21.48 Mts
17 - 18	868886,5050	1073583,2790	N 80° 2' 58.65" W	47.13 Mts
18 - 19	868894,6490	1073536,8570	S 25° 12' 7.18" W	10.49 Mts
19 - 20	868885,1570	1073532,3900	S 25° 36' 0.51" W	31.6 Mts
20 - 21	868856,6570	1073518,7350	S 73° 44' 58.12" E	8.05 Mts
21 - 22	868854,4050	1073526,4610	S 25° 53' 51.4" W	80.78 Mts
22 - 23	868781,7410	1073491,1810	S 79° 17' 3.12" E	30.13 Mts
23 - 1	868776,1390	1073520,7840	S 80° 1' 50.33" E	2.06 Mts

El área total antes descrita está ubicada en jurisdicción del Municipio de **CANDELARIA**, Departamento de **VALLE DEL CAUCA** y comprende una extensión superficial total de **2.298,2704 HECTAREAS DISTRIBUIDAS EN UNA (1) ZONA CON CINCO (5) EXCLUSIONES**, la cual se representa gráficamente en el plano topográfico que corresponde al Anexo No.1 de este contrato y hace parte integral del mismo. El área se entrega como cuerpo cierto, en consecuencia **EL CONCESIONARIO** no tendrá derecho a reclamo alguno en el evento de que la extensión comprendida dentro de los linderos antes indicados, sea mayor o menor que la enunciada o calculada en este contrato. **LA CONCEDENTE** no se compromete con **EL CONCESIONARIO** a ninguna obligación de saneamiento por evicción o

**CONTRATO DE CONCESIÓN PARA LA EXPLOTACIÓN DE UN YACIMIENTO DE ARCILLA COMUN (CERAMICAS FERRUGINOSAS, MISCELANEAS) No. FLD-155 CELEBRADO ENTRE LA AGENCIA NACIONAL DE MINERÍA -ANM- Y GILBERTO MONROY MOLANO Y JORGE ELIECER VELEZ QUINTERO**

vicios redhibitorios sobre el área contratada. **CLÁUSULA TERCERA.- Valor del Contrato.** El presente contrato al momento de perfeccionarse será de valor indeterminado pero determinable según la actividad que esté desarrollando **EL CONCESIONARIO**, de conformidad con las contraprestaciones de este contrato. Para efectos fiscales su valor se definirá con cada pago o abono en cuenta determinado sobre las contraprestaciones a favor del Estado, de acuerdo con la cláusula séptima. **CLÁUSULA CUARTA.- Duración del Contrato.** El presente contrato tiene una duración máxima de **TREINTA (30) AÑOS**, de acuerdo con lo establecido en el Programa de Trabajos y Obras PTO aprobado, contados a partir de la fecha de la inscripción en el Registro Minero Nacional únicamente para etapa de Explotación. **Prórroga del Contrato** Como mínimo dos (2) años antes de vencerse el contrato de concesión, encontrándose a paz y salvo con todas las obligaciones derivadas del mismo y pagado las sanciones que se le hubieren impuesto hasta la fecha de la solicitud, **EL CONCESIONARIO** podrá solicitar la prórroga del contrato hasta por treinta (30) años, la cual no será automática y **LA CONCEDENTE** podrá exigir nuevas condiciones y pactar contraprestaciones adicionales a las regalías de conformidad con el Decreto 1975 de 2016 o aquellas normas que lo modifiquen, adicionen, complementen o sustituyan. La prórroga solicitada se perfeccionará mediante un acta suscrita por las partes, la cual surtirá efectos a partir de la inscripción en el Registro Minero Nacional y para todos los efectos se sujetará a lo establecido en el artículo 53 de la Ley 1753 de 2015, o aquellas normas que la modifiquen, adicionen, complementen o sustituyan. **PARÁGRAFO.- EL CONCESIONARIO** deberá presentar un nuevo Programa de Trabajos y Obras PTO para la vigencia de la prórroga, según lo establece el Decreto 1073 de 2015, o aquellas normas que lo modifiquen, adicionen, complementen o sustituyan. **CLÁUSULA QUINTA.- Autorizaciones Ambientales.** La gestión ambiental está incluida como una obligación del presente contrato a cargo de **EL CONCESIONARIO**. El presente contrato cuenta con PLAN DE MANEJO AMBIENTAL, aprobado e impuesto por la Resolución 0100 No. 0150-0906 de 21 de diciembre de 2012 expedida por la Corporación Autónoma Regional del Valle del Cauca CVC, ejecutoriada y en firme, según constancia vista a folio 866, el cual es de obligatorio cumplimiento por parte de **EL CONCESIONARIO**, corresponde al Anexo No. 2 de este contrato y hace parte integral del mismo. **PARÁGRAFO.-** Adicionalmente, en caso de que se establezca la presencia de grupos étnicos en el área del presente contrato de concesión minera, **EL CONCESIONARIO** deberá realizar la consulta previa conforme a lo establecido en la ley. **CLÁUSULA SEXTA.- Autorización de la autoridad competente.** En caso de llegarse a encontrar el área otorgada en zona de minería restringida, deberá contarse con la correspondiente autorización de la

CONTRATO DE CONCESIÓN PARA LA EXPLOTACIÓN DE UN YACIMIENTO DE ARCILLA COMUN (CERAMICAS FERRUGINOSAS, MISCELANEAS) No. FLD-155 CELEBRADO ENTRE LA AGENCIA NACIONAL DE MINERÍA -ANM- Y GILBERTO MONROY MOLANO Y JORGE ELIECER VELEZ QUINTERO

**CONCESIONARIO.** Además del cumplimiento del objeto contractual en los términos establecidos por la normativa vigente, son obligaciones de **EL CONCESIONARIO** en desarrollo del presente contrato: **7.1.** Planear, diseñar, operar y dar cierre a sus operaciones de tal manera que promueva el desarrollo económico y social, en cumplimiento del Programa de Trabajos y Obras PTO aprobado, así como con las condiciones fijadas por el Gobierno Nacional conforme al artículo 24 de la Ley 1753 de 2015 o aquellas normas que la modifiquen, adicionen, complementen o sustituyan. **7.2.** Presentar a la Autoridad Minera un Plan de Gestión Social, que cumpla con lo señalado en la Resolución No. 708 del 29 de agosto de 2016 expedida por la Agencia Nacional de Minería, o aquellas normas que la modifiquen, adicionen, complementen o sustituyan; la formulación de este plan será presentada por el titular minero dentro de los sesenta (60) días hábiles siguientes a la inscripción del presente contrato en el Registro Minero Nacional. Así mismo, el Plan de Gestión Social a ejecutar debe contener los programas, proyectos y actividades que serán determinados por la autoridad minera de acuerdo con la escala de producción y capacidad técnica y económica de **EL CONCESIONARIO**. La verificación del cumplimiento de esta obligación por parte de la Autoridad Minera hará parte del proceso de fiscalización de conformidad con el inciso 2o del artículo 22 de la Ley 1753 del 9 de junio de 2015 y la Resolución No. 708 del 29 de agosto de 2016, expedida por la Agencia Nacional de Minería, o aquellas normas que las modifiquen, adicionen, complementen o sustituyan. **7.3** Dar cumplimiento a las características, dimensiones y calidades señaladas en el Programa de Trabajos y Obras PTO aprobado. Sin embargo, **EL CONCESIONARIO** podrá, durante su ejecución hacer los cambios y adiciones que sean necesarios. **LA CONCEDENTE** y la autoridad ambiental deberán ser informados previamente de tales cambios y adiciones junto con una justificación de los mismos y podrán ser ejecutados una vez aprobados los ajustes por las autoridades minera y ambiental. El mencionado Programa de Trabajos y Obras PTO, aprobado, es el Anexo No. 3 del presente contrato. **7.4.** En la ejecución de los trabajos de explotación, **EL CONCESIONARIO** desarrollará los trabajos previstos en el Programa de Trabajos y Obras PTO, aprobado por la Autoridad Minera. **7.5** Llevar los registros e inventarios actualizados, en la fase de explotación, de la producción en boca o borde de mina y en sitios de acopio, para establecer en todo tiempo los volúmenes de los minerales en bruto y de los entregados a las plantas de beneficio y, si fuere del caso, a las de transformación. Estos registros e inventarios se suministrarán trimestralmente a la Autoridad Minera. Para el efecto, **EL CONCESIONARIO** minero deberá diligenciar y suministrar el Formato Básico Minero adoptado por **LA CONCEDENTE**. **7.6.** Poner en práctica las reglas, métodos y procedimientos técnicos propios de la explotación minera, que eviten daños a los materiales explotados o removidos o que deterioren o



**CONTRATO DE CONCESIÓN PARA LA EXPLOTACIÓN DE UN YACIMIENTO DE ARCILLA COMUN (CERAMICAS FERRUGINOSAS, MISCELANEAS) No. FLD-155 CELEBRADO ENTRE LA AGENCIA NACIONAL DE MINERÍA -ANM- Y GILBERTO MONROY MOLANO Y JORGE ELIECER VELEZ QUINTERO**

esterilicen las reservas In Situ susceptibles de eventual aprovechamiento. **7.7.** Pagar las regalías establecidas en la Ley vigente al momento del perfeccionamiento del presente contrato para el mineral o minerales objeto del mismo. En todo caso, el monto de las regalías y el sistema para liquidarlas y reajustarlas, serán los vigentes a la fecha de perfeccionamiento del contrato de concesión y se aplicarán durante toda su vigencia. **7.8.** Pagar los impuestos o gravámenes del orden nacional, departamental o municipal que su actividad cause, cuando sean aplicables. **7.9.** Presentar toda la información requerida por **LA CONCEDENTE** en los formatos que la misma haya dispuesto para el efecto durante la vigencia del contrato. **7.10.** Adoptar y mantener las medidas que correspondan en la ejecución de los trabajos a realizar durante la vigencia del proyecto y disponer del personal y de los medios materiales necesarios para preservar la vida e integridad de las personas vinculadas a él y de terceros de conformidad con las normas vigentes sobre seguridad e higiene minera y salud ocupacional. **7.11.** Adoptar las medidas de protección del ambiente sano, las cuencas hídricas, el desarrollo económico, social, cultural de sus comunidades y la salubridad de la población, frente a las posibles afectaciones que pueden derivarse de la actividad minera de conformidad con la Ley 1753 del 9 de junio de 2015 o aquellas normas que la modifiquen, adicionen, complementen, o sustituyan. **CLÁUSULA OCTAVA.- Autonomía Empresarial.** En la ejecución de los estudios, trabajos de explotación, beneficio y transformación, **EL CONCESIONARIO** tendrá plena autonomía técnica, industrial, económica y comercial. Por tanto, podrá escoger la forma y orden de aplicación de los sistemas y procesos y determinar libremente la localización, movimientos y oportunidad del uso y dedicación del personal, equipos, instalaciones y obras, siempre y cuando se garantice el aprovechamiento racional de los recursos mineros y la conservación del medio ambiente, sin perjuicio de la función de inspección y fiscalización a cargo de **LA CONCEDENTE**. **CLÁUSULA NOVENA.- Trabajadores de EL CONCESIONARIO.** El personal que **EL CONCESIONARIO** ocupe en la ejecución del presente contrato, será de su libre elección y remoción, sin apartarse cuando sea el caso de lo dispuesto en los artículos 128, 251, 253 y 254 del Código de Minas, estando a su cargo los salarios, prestaciones e indemnizaciones que legalmente le correspondan, entendiéndose, que ninguna de tales obligaciones le corresponden a la autoridad minera. En consecuencia, **EL CONCESIONARIO** responderá por toda clase de procesos, demandas, reclamos, gastos, en que incurriere a causa de sus relaciones laborales. **CLÁUSULA DÉCIMA.- Responsabilidad del concesionario.** **EL CONCESIONARIO** será responsable ante **LA CONCEDENTE** por todos los trabajos que desarrolle en el área contratada. Además, responderá por cualquier daño que cause a terceros o a **LA CONCEDENTE** durante el

**CONTRATO DE CONCESIÓN PARA LA EXPLOTACIÓN DE UN YACIMIENTO DE ARCILLA COMUN (CERAMICAS FERRUGINOSAS, MISCELANEAS) No. FLD-155 CELEBRADO ENTRE LA AGENCIA NACIONAL DE MINERÍA -ANM- Y GILBERTO MONROY MOLANO Y JORGE ELIECER VELEZ QUINTERO**

grado en que prevén las disposiciones civiles y comerciales ordinarias, en cuanto a dependientes o subcontratistas se dará cumplimiento a lo preceptuado en el artículo 87 del Código de Minas. **EL CONCESIONARIO** será considerado como contratista independiente para efectos de todos los contratos civiles, comerciales y laborales que celebre por causa de sus estudios y trabajos de explotación según lo establecido en el artículo 57 del Código de Minas. En ningún caso **LA CONCEDENTE** responderá por las obligaciones de cualquier naturaleza que adquiera **EL CONCESIONARIO** con terceros en desarrollo del presente contrato. **CLÁUSULA UNDÉCIMA - Diferencias.** Las diferencias de carácter exclusivamente técnico que llegaren a surgir entre **EL CONCESIONARIO** y **LA CONCEDENTE** que no puedan arreglarse en forma amigable, serán sometidas para su resolución al Arbitramento Técnico previsto en el artículo 294 del Código de Minas. Las diferencias de orden legal o económico, quedan sometidas al conocimiento y decisión de la rama jurisdiccional del poder público colombiano. En caso de desacuerdo sobre la calidad técnica, jurídica o económica de las diferencias estas se considerarán legales. **CLÁUSULA DUODÉCIMA.- Cesión y Gravámenes. 12.1. Cesión de derechos.** La cesión de derechos emanados de este contrato, requerirá aviso previo y escrito a **LA CONCEDENTE**, según el artículo 22 y siguientes del Código de Minas. La cesión de que trata esta cláusula no podrá estar sometida por las partes a término o condición alguna en cuanto hace relación al Estado. a) Si la cesión fuere total, el cesionario quedará subrogado en todas las obligaciones emanadas del contrato, aún en las contraídas antes de la cesión y que se hallaren pendientes de cumplirse. b) La cesión parcial del derecho emanado del presente contrato podrá hacerse por cuotas o porcentajes de dicho derecho. En este caso, cedente y cesionario serán solidariamente responsables por las obligaciones contraídas. **12.2. Cesión de áreas.** Podrá haber cesión de áreas del contrato de concesión mediante la división material de la zona solicitada o amparada por el mismo. Esta clase de cesión dará nacimiento a un nuevo contrato con el cesionario, que se perfeccionará con la inscripción del documento de cesión en el Registro Minero Nacional. **PARÁGRAFO.-** De conformidad con el artículo 22 de la Ley 1753 del 09 de junio de 2015 y la Resolución No. 831 del 27 de Noviembre de 2015 de la Agencia Nacional de Minería, o aquellas normas que las modifiquen, adicionen, complementen o sustituyan, para los trámites de cesión de derechos y de áreas **LA CONCEDENTE** requerirá a los interesados acreditar la capacidad económica para la explotación, desarrollo y ejecución del proyecto minero. **12.3. Gravámenes.** El derecho a explotar minas de propiedad estatal podrá ser gravado o dado en garantía de obligaciones, en las condiciones y modalidades establecidas en el Capítulo XXIII del Código de Minas y la Ley 1676 de 2013 o aquellas que las adicionen, modifiquen, complementen o sustituyan. **CLÁUSULA DÉCIMA TERCERA.- Póliza Minero – Ambiental.** Dentro de los diez (10) días

**CONTRATO DE CONCESIÓN PARA LA EXPLOTACIÓN DE UN YACIMIENTO DE ARCILLA COMUN (CERAMICAS FERRUGINOSAS, MISCELANEAS) No. FLD-155 CELEBRADO ENTRE LA AGENCIA NACIONAL DE MINERÍA -ANM- Y GILBERTO MONROY MOLANO Y JORGE ELIECER VELEZ QUINTERO**

siguientes a la fecha de perfeccionamiento del contrato de concesión minera, **EL CONCESIONARIO** deberá constituir una póliza de garantía que ampare el cumplimiento de las obligaciones mineras y ambientales, el pago de las multas y la caducidad. El valor asegurado se calculará con base en los siguientes criterios: Para la Explotación, equivaldrá a un diez por ciento (10%) del resultado de multiplicar el volumen de producción anual estimada del mineral objeto de la concesión, con base en lo establecido en el Programa de Trabajos y Obras PTO aprobado para dicha etapa, por el precio en boca de mina del referido mineral fijado anualmente por el Gobierno. La póliza de que trata esta cláusula, deberá ser aprobada por **LA CONCEDENTE** y deberá mantenerse vigente durante la vida de la concesión, de sus prórrogas y por tres (3) años más. En el evento en que la póliza se haga efectiva, subsistirá la obligación de reponer dicha garantía. **CLÁUSULA DÉCIMA CUARTA.- Inspección.** La Autoridad Minera, inspeccionará en cualquier tiempo, en la forma que lo estime conveniente, las labores que realice **EL CONCESIONARIO**, en procura de alcanzar el debido cumplimiento del presente contrato. **CLÁUSULA DÉCIMA QUINTA.- Seguimiento y Control.** **LA CONCEDENTE** directamente o por medio de los auditores que designe, ejercerá el seguimiento y control de la forma y condiciones en que se ejecuta el contrato de concesión, tanto por los aspectos técnicos, económicos, jurídicos, así como de seguridad e higiene minera, como los operativos, sociales y ambientales, sin perjuicio que sobre estos últimos la autoridad ambiental o sus auditores autorizados, ejerzan igual vigilancia en cualquier tiempo, manera y oportunidad. **PARÁGRAFO:** La Autoridad Minera podrá cobrar los servicios de seguimiento y control a los títulos mineros a través de funcionarios o contratistas. La tarifa por los servicios de seguimiento y control se fijará conforme a los parámetros adoptados para el efecto por la Autoridad Minera. **CLÁUSULA DÉCIMA SEXTA.- Multas.** En caso de infracción de cualquiera de las obligaciones por parte de **EL CONCESIONARIO**, previo requerimiento y de conformidad con la Resolución No. 91544 del 24 de diciembre de 2014 del Ministerio de Minas y Energía o aquella norma que la modifique, adicione, complemente o sustituya, **LA CONCEDENTE** podrá imponer administrativamente multas sucesivas de hasta mil (1000) salarios mínimos mensuales legales vigentes, cada vez y para cada caso de infracción de las obligaciones derivadas del presente contrato, siempre que no fueren causal de caducidad o que **LA CONCEDENTE**, por razones de interés público expresamente invocadas, se abstuviere de declararla. Cada multa deberá ser pagada por **EL CONCESIONARIO** dentro del término de hasta treinta (30) días hábiles, según lo establezca **LA CONCEDENTE**, contados a partir de la fecha en que quede ejecutoriada la providencia que la imponga. Si **EL CONCESIONARIO** no cancelare oportunamente las multas de que trata esta cláusula, **LA CONCEDENTE** los hará efectivos con cargo a la póliza de cumplimiento de las obligaciones...



**CONTRATO DE CONCESIÓN PARA LA EXPLOTACIÓN DE UN YACIMIENTO DE ARCILLA COMUN (CERAMICAS FERRUGINOSAS, MISCELANEAS) No. FLD-155 CELEBRADO ENTRE LA AGENCIA NACIONAL DE MINERÍA -ANM- Y GILBERTO MONROY MOLANO Y JORGE ELIECER VELEZ QUINTERO**

se declare la caducidad. En el caso de contravenciones de las disposiciones ambientales, la autoridad ambiental aplicará las sanciones previstas en las normas ambientales vigentes.

**CLÁUSULA DÉCIMA SÉPTIMA.- Terminación.** El Contrato de concesión debidamente perfeccionado podrá darse por terminado en los siguientes casos: **17.1.** Por renuncia de **EL CONCESIONARIO**, siempre que se encuentre a Paz y Salvo en el cumplimiento de las obligaciones emanadas del contrato de concesión. **17.2.** Por mutuo acuerdo. **17.3.** Por vencimiento del término de duración. **17.4.** Por muerte de **EL CONCESIONARIO** y **17.5.** Por caducidad. **PARÁGRAFO.-** En caso de terminación por muerte de **EL CONCESIONARIO**, esta causal se hará efectiva si dentro de los dos (2) años siguientes al fallecimiento de **EL CONCESIONARIO**, los asignatarios no piden subrogarse en los derechos emanados de la concesión, en los términos y condiciones establecidas en el artículo 111 del Código de Minas.

**CLÁUSULA DÉCIMA OCTAVA.- Caducidad.** **LA CONCEDENTE** podrá mediante acto administrativo debidamente motivado declarar la caducidad administrativa del presente contrato por las causales señaladas en el artículo 112 del Código de Minas, así como lo dispuesto por el artículo 110 de la Ley 1450 de 2011. En este caso **EL CONCESIONARIO** queda obligado a cumplir o garantizar todas las obligaciones de orden ambiental que le sean exigibles y las de conservación y manejo adecuado de los frentes de trabajo y de las servidumbres que se hubieren establecido. **CLÁUSULA DÉCIMA NOVENA.- Procedimiento**

**para la caducidad.** La caducidad del contrato, en los casos en que hubiere lugar, será declarada por **LA CONCEDENTE** de conformidad con el procedimiento establecido por el artículo 288 del Código de Minas o la norma que lo modifique, adicione, complemente o sustituya. **CLÁUSULA VIGÉSIMA.- Reversión y Obligaciones en caso de Terminación.** a)

**Reversión.** En todos los casos de terminación del contrato, ocurrida en cualquier tiempo, operará la reversión gratuita de bienes en favor del Estado, circunscrita esta medida a los inmuebles e instalaciones fijas y permanentes, construidas y destinadas por **EL CONCESIONARIO** en forma exclusiva al transporte y al embarque de los minerales provenientes del área contratada y de aquellas que se encuentren incorporadas a los yacimientos y accesos y que no puedan retirarse sin detrimento del mismo y de los frentes de trabajo. Esta reversión operará sólo en los casos en que las características y dimensiones de los mencionados bienes, a juicio de **LA CONCEDENTE**, los hagan aptos como infraestructura destinada a un servicio público de transporte o embarque o darse al uso de la comunidad. b) **Obligaciones en caso de terminación.** **EL CONCESIONARIO**, en todos los casos de terminación del contrato, queda obligado a cumplir o a garantizar las obligaciones de orden ambiental exigibles al tiempo de hacerse efectiva dicha terminación. De igual manera dará cumplimiento o garantizará sus obligaciones de orden laboral reconocidas o causadas al

**CONTRATO DE CONCESIÓN PARA LA EXPLOTACIÓN DE UN YACIMIENTO DE ARCILLA COMUN (CERAMICAS FERRUGINOSAS, MISCELANEAS) No. FLD-155 CELEBRADO ENTRE LA AGENCIA NACIONAL DE MINERÍA -ANM- Y GILBERTO MONROY MOLANO Y JORGE ELIECER VELEZ QUINTERO**

momento de su retiro como concesionario. **CLÁUSULA VIGÉSIMA PRIMERA.- Liquidación.**

A la terminación del presente contrato por cualquier causa, las partes suscribirán un Acta en la cual deberá constar detalladamente la liquidación definitiva del mismo y el cumplimiento de todas las obligaciones a cargo de **EL CONCESIONARIO**, en especial de las siguientes: **21.1.**

El recibo por parte de **LA CONCEDENTE** del área objeto del contrato y de la (s) mina (s), indicando las condiciones técnicas, físicas y ambientales en que se encuentra (n). Estas últimas de acuerdo con lo que establezca la autoridad ambiental competente. **21.2.** Las pruebas por parte de **EL CONCESIONARIO** del cumplimiento de todas sus obligaciones laborales, o la constancia de su no entrega; **21.3.** El cumplimiento de todas las obligaciones consignadas en la Cláusula Séptima, dejando constancia de las condiciones del mismo y del detalle de las obligaciones incumplidas, sobre las cuales **LA CONCEDENTE** tomará las acciones que procedan. **21.4.** La relación de pagos de regalías a su cargo, dejando constancia de las condiciones de cumplimiento y del detalle de las obligaciones incumplidas, sobre las cuales **LA CONCEDENTE** tomará las acciones que procedan. Si **EL CONCESIONARIO** no compareciere a la diligencia en la cual se levante el Acta de Liquidación, **LA CONCEDENTE** liquidará el contrato de concesión por acto administrativo motivado susceptible del recurso de reposición y se harán efectivas las garantías correspondientes si procediere. **CLAUSULA VIGÉSIMA SEGUNDA. Intereses Moratorios**

Cuando **EL CONCESIONARIO** no pague oportunamente alguna de las obligaciones pecuniarias previstas en el presente contrato o en la ley, **LA CONCEDENTE** aplicará a dicha obligación la máxima tasa de interés moratorio legalmente permitida y certificada por la Superintendencia Financiera de Colombia, o la entidad que haga sus veces, al hacer efectivo su recaudo. **CLÁUSULA VIGÉSIMA TERCERA.- Ley aplicable.** Para todos los efectos, el presente contrato, una vez suscrito e inscrito en el Registro Minero Nacional, se sujetará exclusivamente a las leyes y jueces de la República de Colombia. Su ejecución e interpretación, terminación y liquidación quedan sujetos a la Constitución, leyes, decretos, acuerdos, resoluciones, reglamentos o a cualquier otra disposición emanada de las autoridades competentes colombianas, que en alguna forma tengan relación con el objeto contractual. **CLÁUSULA VIGÉSIMA CUARTA.- Domicilio Contractual.** Para todos los efectos derivados de este contrato el domicilio contractual será el lugar de su celebración. **CLÁUSULA VIGÉSIMA QUINTA.- Perfeccionamiento.** Las obligaciones que por este contrato adquiere **EL CONCESIONARIO**, producen efectos desde su perfeccionamiento. El presente contrato se considera perfeccionado una vez se encuentre inscrito en el Registro Minero Nacional, según lo establecido por el artículo 50 del Código de Minas. **CLÁUSULA**

CONTRATO DE CONCESIÓN PARA LA EXPLOTACIÓN DE UN YACIMIENTO DE ARCILLA COMUN (CERAMICAS FERRUGINOSAS, MISCELANEAS) No. FLD-155 CELEBRADO ENTRE LA AGENCIA NACIONAL DE MINERÍA -ANM- Y GILBERTO MONROY MOLANO Y JORGE ELIECER VELEZ QUINTERO

VIGÉSIMA SEXTA.- Anexos. Son anexos de este contrato y hacen o harán parte integrante del mismo los siguientes:


- Anexo No.1. Plano Topográfico
- Anexo No.2. Plan de Manejo Ambiental- establecido por Resolución 0100 No. 0150-0906 de 21 de diciembre de 2012, expedida por la Corporación Autónoma Regional del Valle del Cauca CVC.
- Anexo No. 3. El Programa de Trabajos y Obras PTO aprobado mediante Auto GLM No. 000101 del 18 de septiembre de 2017, por la Autoridad Minera.

Anexos Administrativos:



- Fotocopia de las cédulas de ciudadanía de los señores GILBERTO MONROY MOLANO y JORGE ELIECER VELEZ QUINTERO.
- Póliza minero-ambiental
- Certificado de Antecedentes Disciplinarios expedido por la Procuraduría General de la Nación de los señores GILBERTO MONROY MOLANO y JORGE ELIECER VELEZ QUINTERO.
- Certificado de Responsabilidad Fiscal expedido por la Contraloría General de la República de los señores GILBERTO MONROY MOLANO y JORGE ELIECER VELEZ QUINTERO.
- Todos los documentos que suscriban las partes en desarrollo de este contrato

Para constancia se firma este contrato por los que en él intervienen, en tres (3) ejemplares del mismo tenor y contenido, en la ciudad de Bogotá D.C. a los 26 ENE. 2018

LA CONCEDENTE

  
SILVANA BEATRIZ HABIB DAZA  
Presidente  
Agencia Nacional de Minería ANM

EL CONCESIONARIO

  
GILBERTO MONROY MOLANO  
CC. No. 16.781.988  
María Isabel Rendón Poma.  
cc. 29121361  
TP. 116.149  
Apoderada Especial  
  
JORGE ELIECER VELEZ QUINTERO  
CC. No. 94.260.061  
María Isabel Rendón Poma  
cc. 29121361  
TP. 116.149  
Apoderado Especial.

Aprobó:  
Eduardo José Amaya Lacouture - Vicepresidente de Contratación y Titulación  
Oscar González Valencia - Gerente de Catastro y Registro Minero  
María Beatriz Vence Zabaleta - Gerente de Contratación.  
Dora Esperanza Reyes García - Coordinadora Grupo de Legalización Minera

Revisó:  
Andrés Felipe Vargas Torres - Experto Asesor de Presidencia  
Plinio Bustamante Ortega - Experto Asesor de Presidencia

Elaboró:  
Natalia Roza Marín - Abogada Grupo de Legalización Minera