



NOTIFICACIÓN POR AVISO EL GRUPO DE INFORMACIÓN Y ATENCIÓN AL MINERO

Dando cumplimiento a lo establecido en el artículo 69º capítulo V del título III de la Ley 1437 de 2011 y al numeral 04 del artículo 10 de la Resolución 0206 de marzo 22 de 2013, nos permitimos comunicar que dentro de los actos administrativos que a continuación se indican, no fue posible la notificación personal de los mismos. En dicha relación se encontrará el expediente minero, nombre del interesado, el número y la fecha del acto administrativo que se está notificando, la autoridad que la expidió, los recursos que legalmente proceden, la autoridad ante quienes deben interponerse y los plazos respectivos para los mismos.

No.	EXPEDIENTE	NOTIFICADO	RESOLUCIÓN	FECHA DE LA RESOLUCIÓN	EXPEDIDA POR	RECURSOS	AUTORIDAD ANTE QUE DEBEN INTERPONERSE	PLAZO PARA INTERPONERLOS
1	NK8-15191	ROCÍO DEL PILAR TETTE IGIRIO Y DIVINA LUZ TETTE IGIRIO	VCT No 001248	20-11-2019	AGENCIA NACIONAL DE MINERÍA	SI	AGENCIA NACIONAL DE MINERÍA	10
2	OCL-10491	MARÍA MARIELA VIANCHA VIANCHA	VCT No 001234	20-11-2019	AGENCIA NACIONAL DE MINERÍA	SI	AGENCIA NACIONAL DE MINERÍA	10
3	ODH-09422	CESAR MEDARDO ENGATIVÁ MARIÑO	VCT No 001236	20-11-2019	AGENCIA NACIONAL DE MINERÍA	SI	AGENCIA NACIONAL DE MINERÍA	10
4	OBf-08561	LUIS FERNANDO RÚA DUQUE	VCT No 001245	20-11-2019	AGENCIA NACIONAL DE MINERÍA	SI	AGENCIA NACIONAL DE MINERÍA	10

Para notificar las anteriores comunicaciones, se fija el aviso, en un lugar visible y público del Grupo de Información y Atención al Minero, por un término de cinco (5) días hábiles, a partir del día TREINTA Y UNO (31) de diciembre de dos mil diecinueve (2019) a las 7:30 a.m., y se desfija el día OCHO (08) de enero de dos mil veinte (2020) a las 4:30 p.m. La notificación se considerará surtida al finalizar el día siguiente al retiro del aviso.

AYDEE PEÑA GUTIERREZ

GESTOR GRUPO DE INFORMACIÓN Y ATENCIÓN AL MINERO



NOTIFICACIÓN POR AVISO
EL GRUPO DE INFORMACIÓN Y ATENCIÓN AL MINERO

Dando cumplimiento a lo establecido en el artículo 69 capítulo V del título III de la Ley 1437 de 2011 y al numeral 04 del artículo 10 de la Resolución 0206 de marzo 22 de 2013, nos permitimos comunicar que dentro de los actos administrativos que a continuación se indican, no fue posible la notificación personal de los mismos. En dicha relación se encuentra el expediente minero, nombre del interesado, el número y la fecha del acto administrativo que se está notificando, la autoridad que la expidió, los recursos que legalmente proceden, la autoridad ante quienes deben interponerse y los plazos respectivos para los mismos.

5	OBS-08401	LAIDONER RIVERA RIVERA	VCT No 001244	20-11-2019	AGENCIA NACIONAL DE MINERÍA	SI	AGENCIA NACIONAL DE MINERÍA	10
6	OD2-14371	JESÚS ANTONIO RAMOS	VCT No 001241	20-11-2019	AGENCIA NACIONAL DE MINERÍA	SI	AGENCIA NACIONAL DE MINERÍA	10
7	OE6-10211	JON JAIRO FERNÁNDEZ FRANCO y VÍCTOR MIINA SOLANO	VCT No 001240	20-11-2019	AGENCIA NACIONAL DE MINERÍA	SI	AGENCIA NACIONAL DE MINERÍA	10
8	OE7-10581	LUIS JAVIER CASTAÑO OCHOA	VCT No 001223	20-11-2019	AGENCIA NACIONAL DE MINERÍA	SI	AGENCIA NACIONAL DE MINERÍA	10
9	OE6-09543	MARÍA LUISA MOLANO CARDOZO	VCT No 001220	20-11-2019	AGENCIA NACIONAL DE MINERÍA	SI	AGENCIA NACIONAL DE MINERÍA	10
10	OE7-08331	JOSÉ NEL CASTRO CEVILLANO	VCT No 001219	20-11-2019	AGENCIA NACIONAL DE MINERÍA	SI	AGENCIA NACIONAL DE MINERÍA	10

Para notificar las anteriores comunicaciones, se fija el aviso, en un lugar visible y público del Grupo de Información y Atención al Minero, por un término de cinco (5) días hábiles, a partir del día TREINTA Y UNO (31) de diciembre de dos mil diecinueve (2019) a las 7:30 a.m., y se desfila el día OCHO (08) de enero de dos mil veinte (2020) a las 4:30 p.m. La notificación se considerará surtida al finalizar el día siguiente al retiro del aviso.


AYDEE PEÑA GUTIERREZ

GESTOR GRUPO DE INFORMACIÓN Y ATENCIÓN AL MINERO





**NOTIFICACIÓN POR AVISO
EL GRUPO DE INFORMACIÓN Y ATENCIÓN AL MINERO**

Dando cumplimiento a lo establecido en el artículo 69 capítulo V del título III de la Ley 1437 de 2011 y al numeral 04 del artículo 10 de la Resolución 0206 de marzo 22 de 2013, nos permitimos comunicar que dentro de los actos administrativos que a continuación se indican, no fue posible la notificación personal de los mismos. En dicha relación se encontrará el expediente minero, nombre del interesado, el número y la fecha del acto administrativo que se está notificando, la autoridad que la expidió, los recursos que legalmente proceden, la autoridad ante quienes deben interponerse y los plazos respectivos para los mismos.

11	NLE-10421	MARÍA CONCEPCIÓN BUITRAGO LANCHEROS	VCT No 000871	16-10-2019	AGENCIA NACIONAL DE MINERÍA	SI	AGENCIA NACIONAL DE MINERÍA	10
12	UIO-08321	CONSORCIO GAD VÍA PENJAMO TIERRALTA 2019	VCT No 001177	08-11-2019	AGENCIA NACIONAL DE MINERÍA	SI	AGENCIA NACIONAL DE MINERÍA	10
13	JGS-10001	EVANGELISTA RAMÍREZ MORENO	VSC No 001029	12-11-2019	AGENCIA NACIONAL DE MINERÍA	SI	AGENCIA NACIONAL DE MINERÍA	10
14	LGS-09201	ASOCIACIÓN DE PESCADORES TRABAJADORES AGROPECUARIOS Y DE SERVICIOS MÚLTIPLES DEL RÍO SOGAMOSO APTIRAS	VAF No 726	12-11-2019	AGENCIA NACIONAL DE MINERÍA	SI	AGENCIA NACIONAL DE MINERÍA	10
15	NKG-14501	JORGE ARMANDO MOLINA CIFUENTES	VCT No 000889	16-10-2019	AGENCIA NACIONAL DE MINERÍA	SI	AGENCIA NACIONAL DE MINERÍA	10
16	NJC-09281	JOSÉ ÁNGEL MARÍA CUESTA RIAÑO	VCT No 001113	28-10-2019	AGENCIA NACIONAL DE MINERÍA	SI	AGENCIA NACIONAL DE MINERÍA	10

Para notificar las anteriores comunicaciones, se fija el aviso, en un lugar visible y público del Grupo de Información y Atención al Minero, por un término de cinco (5) días hábiles, a partir del día TREINTA Y UNO (31) de diciembre de dos mil diecinueve (2019) a las 7:30 a.m., y se desfija el día OCHO (08) de enero de dos mil veinte (2020) a las 4:30 p.m. La notificación se considerará surtida al finalizar el día siguiente al retiro del aviso.


A. DE LA PEÑA GUTIERREZ
GESTOR GRUPO DE INFORMACIÓN Y ATENCIÓN AL MINERO



NOTIFICACIÓN POR AVISO
EL GRUPO DE INFORMACIÓN Y ATENCIÓN AL MINERO

Dando cumplimiento a lo establecido en el artículo 69 capítulo V del título III de la Ley 1437 de 2011 y al numeral 04 del artículo 10 de la Resolución 0206 de marzo 22 de 2013, nos permitimos comunicar que dentro de los actos administrativos que a continuación se indican, no fue posible la notificación personal de los mismos. En dicha relación se encontrará el expediente minero, nombre del interesado, el número y la fecha del acto administrativo que se está notificando, la autoridad que la expidió, los recursos que legalmente proceden, la autoridad ante quienes deben interponerse y los plazos respectivos para los mismos.

17	OEA-14524	JOSÉ SEGUNDO LAUREANO MAYORGA RUBIANO	VCT No 000967	17-10-2019	AGENCIA NACIONAL DE MINERÍA	SI	AGENCIA NACIONAL DE MINERÍA	10
18	OE7-09201	ANGELA MARÍA SALDARRIAGA	VCT No 000907	17-10-2019	AGENCIA NACIONAL DE MINERÍA	SI	AGENCIA NACIONAL DE MINERÍA	10
19	NIS-11561	EUKIN EDUARDO SOTELO MAYORGA, PATRICIO RAMÍREZ RODRÍGUEZ Y JULIO EDUARDO SOTELOS	VCT No 001249	20-11-2019	AGENCIA NACIONAL DE MINERÍA	SI	AGENCIA NACIONAL DE MINERÍA	10
20	OE9-11091	DEBISONER CORREA MARTÍNEZ	VCT No 001153	29-10-2019	AGENCIA NACIONAL DE MINERÍA	SI	AGENCIA NACIONAL DE MINERÍA	10
21	OE9-10591	MILTON MANUEL URBINA SERPA	VCT No 001154	29-10-2019	AGENCIA NACIONAL DE MINERÍA	SI	AGENCIA NACIONAL DE MINERÍA	10
22	NEI-09081	GUSTAVO QUINTERO CHAVEZ Y JHON JAIRO VÁSQUEZ CASALLAS	VCT No 001195	13-11-2019	AGENCIA NACIONAL DE MINERÍA	SI	AGENCIA NACIONAL DE MINERÍA	10

* Anexo copia íntegra de los actos administrativos

Para notificar las anteriores comunicaciones, se fija el aviso, en un lugar visible y público del Grupo de Información y Atención al Minero, por un término de cinco (5) días hábiles, a partir del día TREINTA Y UNO (31) de diciembre de dos mil diecinueve (2019) a las 7:30 a.m., y se desfija el día OCHO (08) de enero de dos mil veinte (2020) a las 4:30 p.m. La notificación se considerará surtida al finalizar el día siguiente al retiro del aviso.

AYDEE PEÑA GUTIERREZ

GESTOR GRUPO DE INFORMACIÓN Y ATENCIÓN AL MINERO

República de Colombia



AGENCIA NACIONAL DE MINERÍA

RESOLUCIÓN No. 26

(12 NOV 2019)

"Por medio de la cual se declara desistida la solicitud de devolución de dinero a cargo de la ANM".

LA VICEPRESIDENTE ADMINISTRATIVA Y FINANCIERA.

En uso de sus facultades legales, en especial las que le confiere el numeral 1 del Artículo 18 del Decreto 4134 de 2011, la Resolución No. 738 del 13 de noviembre de 2013, y la Resolución 310 de mayo de 2016 y.

CONSIDERANDO

Que la Agencia Nacional de Minería fue creada mediante el Decreto 4134 de 2011 como una agencia estatal de naturaleza especial, del sector descentralizado de la Rama Ejecutiva del Orden Nacional, con personería jurídica, patrimonio propio y autonomía administrativa, técnica y financiera, adscrita al Ministerio de Minas, el cual en su Artículo 18 contempla dentro de las funciones de la Vicepresidencia Administrativa y financiera la de *"Dirigir la ejecución de las políticas, planes, programas, procesos, actividades y demás acciones relacionadas con los asuntos administrativos, financieros, presupuestales, contables, de contratación pública y de servicios administrativos"*.

Que en virtud del artículo 17 de la Ley 1382 de 2010, el proponente de un contrato de concesión minería debía cancelar el canon superficialario anticipado.

Que mediante sentencia C-366 de 2011 la Corte Constitucional el once (11) de mayo de dos mil once (2011), se declaró inexecutable la Ley 1382 de 2010, con aplicación diferida.

Que mediante Concepto del Consejo de Estado No. 11001-03-06-000-2014-00135-00(2216) del veintinueve (29) de octubre de dos mil catorce (2014), se estableció que la Agencia Nacional de Minería debería proceder a la devolución de los dineros consignados en virtud de la Ley 1382 de aquellas propuestas rechazadas y archivadas, así como de las propuestas vigentes.

Que la Presidencia de la Agencia Nacional de Minería, expidió la Resolución No. 0738 del 13 de noviembre de 2013 *"Por medio de la cual se establece un procedimiento para efectuar reintegros a devoluciones de recursos consignados a la Agencia Nacional de Minería"*.

Que la ASOCIACIÓN DE PESCADORES TRABAJADORES AGROPECUARIOS Y DE SERVICIOS MÚLTIPLES DEL RÍO SOGAMOSO APETRAS, identificada con NIT 900.234.974-8 el día 28 de julio de 2010 presentó Propuesta de Contrato de Concesión, a la cual le correspondió el expediente No. LGS-09201.

Que el día 03 de septiembre de 2010, mediante radicado 2010-428-002191-2, el señor EMEL DARIO ANAYA ARDILA identificado con cédula de ciudadanía número 91.322.623 allegó copia de la consignación por concepto de pago de canon superficialario por un valor de CUATRO MILLONES TRESCIENTOS MIL

"Por medio de la cual se declara desistida la solicitud de devolución de dinero a cargo de la ANM".

PESOS M/cte. (\$4.300.000.00) M/cte. dinero consignado a la cuenta del banco Davivienda a nombre de INGEOMINAS el día 09 de agosto de 2010 mediante formato 20446211.

Que la Vicepresidencia de Contratación y Titulación profirió Resolución No. 004664 del 24 de noviembre de 2014, por medio de la cual se rechazó y archivó la propuesta de contrato de concesión número LGS-09201.

Que mediante radicado número 20159040000072 del día 05 de enero de 2015 el señor IDELFONSO PACHECO PÁEZ identificada con cedula de ciudadanía número 13.749.245, en calidad de representante legal de la ASOCIACIÓN DE PESCADORES TRABAJADORES AGROPECUARIOS Y DE SERVICIOS MULTIPLES DEL RIO SOGAMOSO APETRAS, presentó ante la Agencia Nacional de Minería solicitud de devolución de los dineros depositados mediante consignación No. 20446211 realizada en la cuenta de INGEOMINAS del banco Davivienda el 09 de agosto de 2010 por concepto de canon superficial dentro de la propuesta de contrato de concesión LGS-09201, por un valor de CUATRO MILLONES TRESCIENTOS MIL PESOS M/cte. (\$4.300.000.00).

Que el Grupo de Recursos Financieros de la Agencia Nacional de Minería, mediante radicado número 20155300052591 del 27 de febrero de 2015, requirió al señor IDELFONSO PACHECO PÁEZ, en su calidad de representante legal, a fin de que allegara la documentación requerida por la Resolución 738 del 13 de noviembre de 2013, con el propósito de iniciar el estudio de la solicitud.

Que mediante radicado número 20195300298861 del 13 de septiembre de 2019, el Grupo de Recursos Financieros de la Agencia Nacional de Minería reiteró al señor IDELFONSO PACHECO PÁEZ, en su calidad de representante legal, la solicitud de completar la documentación requerida en la Resolución 738 del 13 de noviembre de 2013, con el propósito de iniciar el estudio de la solicitud.

Que transcurrido el término de 01 mes, que otorga la ley 1437 de 2011, mediante evaluación jurídica, se estableció que el término legal se encuentra vencido desde el pasado 13 de octubre de 2019, sin que el peticionario hubiese allegado la documentación requerida e indispensable para continuar con el procedimiento de devolución.

FUNDAMENTOS DE LA DECISIÓN

La ley 1755 de 2015 por medio de la cual se regula el derecho fundamental de petición y se sustituye un título del código de procedimiento administrativo y de lo contencioso administrativo, contempla la normatividad concerniente a los parámetros por medio de los cuales un particular puede ejercer su derecho constitucional de petición ante las autoridades, tanto públicas como instituciones privadas, y a su vez, regula los términos y requisitos que deben atender las entidades ante quienes se eleva dicha petición.

Aunado a lo anterior, en su artículo 13 se provee el objeto y modalidades del derecho de petición ante autoridades estableciendo:

Toda persona tiene derecho a presentar peticiones respetuosas a las autoridades, en los términos señalados en este código, por motivos de interés general o particular, y a obtener pronta resolución completa y de fondo sobre la misma.

Toda actuación que inicie cualquier persona ante las autoridades implica el ejercicio del derecho de petición consagrado en el artículo 23 de la Constitución Política, sin que sea necesario, invocarlo. Mediante él, entre otras, actuaciones se podrá solicitar: el reconocimiento de un derecho, la intervención de una entidad o funcionario, la resolución de una situación jurídica, la prestación de un servicio, requerir información,

"Por medio de la cual se declara desistida la solicitud de devolución de dinero a cargo de la ANM".

consultar, examinar y requerir copias de documentos, formular consultas, quejas, denuncias y reclamos e interponer recursos.

El ejercicio del derecho de petición es gratuito y puede realizarse sin necesidad de representación a través de abogado, o de persona mayor cuando se trate de menores en relación a las entidades dedicadas a su protección o formación." () Subrayado Fuera del Texto.

Es más, en su artículo 17 prevé las consecuencias cuando las peticiones han sido radicadas de forma incompleta y establece:

() **Artículo 17. Peticiones Incompletas Y Desistimiento Tácito.**

En virtud del principio de eficacia, cuando la autoridad constate que una petición ya radicada está incompleta o que el peticionario deba realizar una gestión de trámite a su cargo, necesaria para adoptar una decisión de fondo, y que la actuación pueda continuar sin oponerse a la ley, requerirá al peticionario dentro de los diez (10) días siguientes a la fecha de radicación para que la complete en el término máximo de un (1) mes.

A partir del día siguiente en que el interesado aporte los documentos o informes requeridos, se reactivará el término para resolver la petición.

Se entenderá que el peticionario ha desistido de su solicitud o de la actuación cuando no satisfaga el requerimiento, salvo que antes de vencer el plazo concedido solicite prórroga hasta por un término igual. (Subrayado fuera del texto)

Vencidos los términos establecidos en este artículo, sin que el peticionario haya cumplido el requerimiento, la autoridad decretará el desistimiento y el archivo del expediente, mediante acto administrativo motivado, que se notificará personalmente, contra el cual únicamente procede recurso de reposición, sin perjuicio de que la respectiva solicitud pueda ser nuevamente presentada con el lleno de los requisitos legales"(...)

Dicho lo anterior, la Ley 1437 de 2011, norma que deroga y sustituye el Código Contencioso Administrativo, es modificada por el artículo 1º de la Ley 1755 de 2015 incorporando el artículo 17 antes citado.

FUNDAMENTOS FÁCTICOS

En atención a las normas anteriormente enunciadas, y una vez realizada la evaluación jurídica sobre el caso particular del señor IDELFONSO PACHECO PÁEZ actuando en calidad de representante legal de la ASOCIACIÓN DE PESCADORES TRABAJADORES AGROPECUARIOS Y DE SERVICIOS MÚLTIPLES DEL RÍO SOGAMOSO APETRAS, se observa que la solicitud presentada el día 05 de enero de 2015 mediante radicado número 20159040000072 se encontraba incompleta al no aportar dentro de la misma fotocopia del documento de identificación, certificación bancaria de la cuenta donde se solicita que se efectúe el reintegro, RUT actualizado ni certificado de existencia y representación legal, todos estos requisitos establecidos en el artículo segundo numeral 5.1 y 5.2 de la Resolución 738 de 2013, normatividad vigente al momento de presentación de la solicitud.

"Por medio de la cual se declara desistida la solicitud de devolución de dinero a cargo de la ANM".

Mediante radicaos 20155300052591 del 27 de febrero de 2015 y 20195300298861 del 13 de septiembre de 2019 se solicitó la documentación faltante para proceder con el estudio de la solicitud de devolución.

A la fecha de la firma de la presente resolución, la documentación solicitada no fue allegada dentro del plazo legal para aportarla, término que se encuentra vencido desde el pasado 13 de octubre de 2019. En consecuencia, la solicitud presentada no llena los requisitos legales establecidos en la Resolución 738 del 13 de noviembre de 2013 como presupuestos indispensables para que la entidad inicie el estudio y posterior trámite de devolución cuando el mismo sea aprobado.

Enrazón de lo anterior, deberá proceder con el archivo de la solicitud presentada el día 05 de enero de 2015 mediante radicado número 20159040000072.

La presente decisión no tiene efectos sobre el derecho a la devolución que recae en cabeza de los proponentes razón por la cual, para hacer valer su derecho, deberán presentar una nueva solicitud con el lleno de los requisitos de la Resolución 313 del 18 de junio de 2018.

Que en mérito de lo expuesto

RESUELVE:

ARTICULO PRIMERO: Declarar **DESISTIDA** la solicitud de devolución radicada con número 20159040000072 del 05 de enero de 2015 por el señor IDELFONSO PACHECO PÁEZ actuando en calidad de representante legal de la ASOCIACIÓN DE PESCADORES TRABAJADORES AGROPECUARIOS Y DE SERVICIOS MULTIPLES DEL RÍO SOGAMOSO APETRAS, proponente de la plaza LGS-09201, conforme lo expuesto en la parte motiva de la presente Resolución.

ARTÍCULO SEGUNDO: Notificar personalmente, la presente Resolución al señor IDELFONSO PACHECO PÁEZ identificado con C.C. 13749.245 actuando en calidad de representante legal de ASOCIACIÓN DE PESCADORES TRABAJADORES AGROPECUARIOS Y DE SERVICIOS MULTIPLES DEL RÍO SOGAMOSO APETRAS.

ARTÍCULO TERCERO: Informar al señor IDELFONSO PACHECO PÁEZ identificado con cédula de ciudadanía número 13749.245 que contra la presente Resolución procede recurso de reposición, que podrá interponerse dentro de los diez (10) días siguientes a la notificación.

ARTÍCULO CUARTO: ARCHIVAR la solicitud presentada mediante radicado 20159040000072 del 05 de enero de 2015, por el señor IDELFONSO PACHECO PÁEZ, y todas las anteriores relacionadas con la propuesta de contrato de concesión LGS-09201.

Dada en Bogotá D.C. a los 12 NOV 2019'

NOTIFIQUESE Y CÚMPLASE.

AURA ISABEL GONZÁLEZ TIGÁ

Directora General del Grupo de Recursos Financieros
 Vicepresidenta Administrativa y Financiera
 Subdirectora del Grupo de Recursos Financieros

República de Colombia



6 OCT 2019

AGENCIA NACIONAL DE MINERÍA
VICEPRESIDENCIA DE CONTRATACIÓN Y TITULACIÓN

RESOLUCIÓN NÚMERO

(**000871**)

"Por medio de la cual se rechaza y se archiva la solicitud de minería tradicional **No. NLE-10421**"

EL VICEPRESIDENTE DE CONTRATACIÓN Y TITULACIÓN (E)

En uso de sus facultades legales, en especial las conferidas por el Decreto No. 4134 del 3 de noviembre de 2011 expedido por el Ministerio de Minas y Energía, las Resoluciones Nos. 206 del 22 de marzo de 2013 y 357 del 17 de junio de 2019, expedidas por la Agencia Nacional de Minería y,

CONSIDERANDO

Que el artículo 65 de la Ley 685 de 2001 establece "*El área para explorar y explotar terrenos de cualquier clase y ubicación con exclusión del cauce de las corrientes de agua, estará delimitada por un polígono de cualquier forma y orientación delimitado con referencia a la red geodésica nacional.*" Y a su vez, el artículo 66 señala "*En la identificación y delimitación del área objeto de la propuesta y del contrato, serán de obligatoria aplicación los principios, criterios y reglas técnicas propias de la ingeniería, geología y la topografía, aceptadas y divulgadas oficialmente.*"

Que la Agencia Nacional de Minería ANM fue creada mediante el Decreto – Ley 4134 de 2011 y dentro de sus funciones le otorga en el numeral 1°, 6° y 16° del Artículo 4° la de "*ejercer las funciones de autoridad minera o concedente en el territorio nacional*", "*Administrar el catastro minero y el registro minero nacional*" y "*Reservar áreas con potencial minero, con el fin de otorgarlas en contrato de concesión.*"

Que el párrafo del artículo 21 de la Ley 1753 de 2015 consagra que "*(...) la Autoridad Minera Nacional podrá adoptar un sistema de cuadrícula para delimitar el área objeto de los contratos de concesión minera, la cual será única y continua. Así mismo podrá adaptar al sistema de cuadrículas los títulos mineros otorgados con anterioridad a la entrada en vigencia de la presente ley, en caso de que el beneficiario de estos así lo decida.*"

Que mediante la Resolución No. 504 de 18 de septiembre de 2018 "*(...) se adopta el sistema de cuadrícula para la Agencia Nacional de Minería - ANM, y se dictan otras disposiciones en materia de información geográfica*", especificando en el artículo 3° que "*Se adopta como cuadrícula minera la conformada por un conjunto continuo de celdas de tres coma seis por tres coma seis segundos de arco (3,6" x 3,6") referidas a la red geodésica nacional vigente. La cuadrícula minera entrará en operación junto con la herramienta informática Sistema Integral de Gestión Minera o el que haga sus veces*", así mismo, en el artículo 4° establece que "*Las solicitudes y propuestas presentadas con anterioridad y los contratos de concesión generados a partir de la puesta en operación del Sistema Integral de Gestión Minera estarán conformados espacialmente por celdas completas y colindantes por un lado de la cuadrícula minera*", y en el Párrafo del citado artículo señala que

"Por medio de la cual se rechaza y se archiva la solicitud de minería tradicional No. NLE-10421"

"Las dimensiones de las celdas que conforman la cuadrícula minera serán revisadas con base en el análisis que al respecto realice la autoridad minera, cada quinquenio, a partir de la expedición de la presente resolución".

Que hace parte integral de la Resolución No. 504 de 2018 el documento técnico denominado "Especificaciones técnicas sobre la adopción del sistema de referencia y la cuadrícula minera en la ANM", el cual contiene los argumentos técnicos que soportan las disposiciones en materia de información geográfica.

Que el artículo 24 de la Ley 1955 de 2019, Plan Nacional de Desarrollo 2018-2022, dispuso que **"La implementación del sistema de cuadrículas se llevará a cabo de acuerdo con las normas de información geoespacial vigentes y los lineamientos que para el efecto defina la autoridad minera nacional. Todas las solicitudes y propuestas, se evaluarán con base en el sistema de cuadrícula minera implementado por la autoridad minera nacional. Por lo anterior no se permitirá la superposición de propuestas sobre una misma celda, con excepción de las concesiones concurrentes. Se entiende por celda el cuadro definido por la autoridad minera nacional como una unidad de medida para la delimitación del área de las solicitudes y contratos de concesión minera."** (Negrillas fuera de texto)

Que, por su parte, el inciso final del artículo 329 de la Ley 1955 de 2019, facultó a la autoridad minera para la definición del área mínima de acuerdo con las dimensiones adoptadas por el sistema de cuadrícula para las celdas mineras.

Que mediante la Resolución 505 de 2 de agosto de 2019, la Agencia Nacional de Minería adoptó los lineamientos para la evaluación de los trámites y solicitudes mineras a partir del sistema de cuadrícula y definió el área mínima, así mismo dio inicio al periodo de transición en el cual se deberán evaluar las solicitudes mineras en el sistema de cuadrícula minera.

Que el artículo 325 de la Ley 1955 de 2019 dispuso que: *"Las personas naturales, grupos o asociaciones que presentaron solicitud de formalización de minería tradicional hasta el 10 de mayo de 2013 ante la autoridad minera competente y que a la fecha de promulgación de esta ley se encuentran vigentes y en área libre, continuarán su trámite con el fin de verificar la viabilidad técnica del desarrollo del proyecto minero de pequeña minería. Si la solicitud no se encuentra en área libre esta se rechazará salvo lo dispuesto en el inciso tercero del presente artículo. En caso de que la superposición sea parcial se procederá a los recortes respectivos."*

Que el día **14 de diciembre de 2012** fue presentada la Solicitud de Formalización de Minería Tradicional por la **señora MARIA CONCEPCION BUITRAGO LANCHEROS** identificada con **Cédula de Ciudadanía No. 23972778**, para la exploración y explotación de un yacimiento clasificado técnicamente como **CARBON COQUIZABLE O METALURGICO**, ubicado en el municipio de **RAQUIRA**, departamento de **BOYACA**, a la cual le correspondió el expediente **No. NLE-10421**.

Que verificado el expediente **No. NLE-10421**, se verificó que el trámite se encuentra vigente siendo precedente su evaluación bajo las condiciones del artículo 325 de la Ley 1955 de 2019, para lo cual, en cumplimiento de la Resolución 505 de 2019 mencionada, el Grupo de Legalización Minera, emitió el día **6 de octubre de 2019** concepto de transformación y migración de área al sistema de cuadrícula minera, determinando lo siguiente:

"(...) Transformación y migración del área al sistema de cuadrícula minera

Una vez migrada la Solicitud No NLE-10421 a Dátum Magna Sirgas, en COORDENADAS GEOGRÁFICAS y siguiendo la lógica de la cuadrícula minera se determina un área que contiene 135 celdas con las siguientes características

Solicitud: NLE-10421

16 OCT 2019

"Por medio de la cual se rechaza y se archiva la solicitud de minería tradicional No. NLE-10421"

CUADRO DE SUPERPOSICIONES UNA VEZ MIGRADA EL ÁREA AL SISTEMA DE CUADRICULA MINERA

Zonas excluibles

CAPA	EXPEDIENTE	MINERALES	No CELDAS SUPERPUESTAS
TITULO	070-89	CARBON	56
TITULO	070-89, 7240		25
TITULO	7240	CARBON	54

Seguidamente, señala:

"(...) Características del área

Se determinó que el área ingresada por el solicitante una vez transformada al sistema de cuadrícula, se encuentra **totalmente superpuesta** con zonas de exclusión de acuerdo con los "Lineamientos para la Evaluación de los Trámites y Solicitudes Mineras a Partir del Sistema de Cuadrícula Minera y Metodología para la Migración de los Títulos Mineros al Sistema de Cuadrícula" adoptados por la Resolución 505 de 2 de agosto de 2019; por tanto, **no queda área a otorgar.**

CONCLUSIÓN:

Una vez realizado el proceso de migración y transformación dentro de la solicitud No NLE-10421 para CARBON COQUIZABLE O METALURGICO, se tiene que de acuerdo con los "Lineamientos para la Evaluación de los Trámites y Solicitudes Mineras a Partir del Sistema de Cuadrícula Minera y Metodología para la Migración de los Títulos Mineros al Sistema de Cuadrícula", adoptados por la Resolución 505 de 2 de agosto de 2019, **no cuenta con área libre."**

Que el día **15 de octubre de 2019** se evaluó jurídicamente la Solicitud de Formalización de Minería Tradicional **No. NLE-10421** y con base en el concepto de transformación y migración al sistema de cuadrícula minera de fecha **6 de octubre de 2019**, el cual concluye que, **no queda área susceptible de contratar**, se considera procedente jurídicamente el rechazo de la solicitud **No. NLE-10421**, de conformidad con el artículo 325 de la Ley 1955 de 2019.

FUNDAMENTOS DE LA DECISIÓN

Que el artículo 325 de la Ley 1955 de 2019, establece:

"ARTÍCULO 325. TRÁMITE SOLICITUDES DE FORMALIZACIÓN DE MINERÍA TRADICIONAL. Las personas naturales, grupos o asociaciones que presentaron solicitud de formalización de minería tradicional hasta el 10 de mayo de 2013 ante la autoridad minera competente y que a la fecha de promulgación de esta ley se encuentran vigentes **y en área libre**, continuarán su trámite con el fin de verificar la viabilidad técnica del desarrollo del proyecto minero de pequeña minería. **Si la solicitud no se encuentra en área libre esta se rechazará** salvo lo dispuesto en el inciso tercero del presente artículo. En caso de que la superposición sea parcial se procederá a los recortes respectivos. La autoridad minera resolverá estas solicitudes en el término de un (1) año contado a partir de la viabilidad técnica de la solicitud.

(...) En el evento en que las solicitudes de formalización de minería tradicional se hayan presentado en un área ocupada totalmente por un título minero y se encuentre vigente a la fecha de promulgación de la presente ley, la autoridad minera procederá a realizar un proceso de mediación entre las partes. De negarse el titular minero a la mediación o de no lograrse un acuerdo entre las partes, se procederá por parte de la autoridad minera al rechazo de la solicitud de formalización.
(Subrayado fuera de texto)

Que del resultado de la evaluación de la Solicitud de Formalización de Minería Tradicional **No. NLE-10421**, se evidencia que la misma **no cuenta con área libre susceptible de contratar** con

"Por medio de la cual se rechaza y se archiva la solicitud de minería tradicional No. NLE-10421"

fundamento en la evaluación técnica y la norma que regula la materia y se considera procedente su rechazo.

Que la presente decisión se adopta con base en los análisis y estudios efectuados por los profesionales del Grupo de Legalización Minera, con aprobación del Coordinador del Grupo.

Que en mérito de lo expuesto,

RESUELVE

ARTÍCULO PRIMERO. - Rechazar la Solicitud de Formalización de Minería Tradicional No. NLE-10421 por las razones expuestas en la parte motiva del presente proveído.

ARTÍCULO SEGUNDO. - Notifíquese personalmente la presente resolución a través del Grupo de Información y Atención al Minero de la Vicepresidencia de Contratación y Titulación a la señora **MARIA CONCEPCION BUITRAGO LANCHEROS identificada con Cédula de Ciudadanía No. 23972778**, en caso que no sea posible, procédase mediante aviso de conformidad con el artículo 69 de la Ley 1437 de 2011.

ARTÍCULO TERCERO. - Una vez ejecutoriada y en firme la presente resolución, oficiar a través del Grupo de Información y Atención al Minero de la Vicepresidencia de Contratación y Titulación, al Alcalde Municipal de **RAQUIRA**, departamento de **BOYACA**, para que proceda a suspender la actividad de explotación dentro del área de la solicitud No. NLE-10421, lo anterior de conformidad con el artículo 306 de la Ley 685 del 2001.

ARTÍCULO CUARTO. - Una vez ejecutoriada y en firme la presente resolución, oficiar a través del Grupo de Información y Atención al Minero de la Vicepresidencia de Contratación y Titulación, a la **Corporación Autónoma Regional de Cundinamarca**, para que de conformidad con lo establecido en los numerales 2 y 11 del artículo 31 de la Ley 99 de 1993, imponga a cargo del solicitante las medidas de restauración ambiental de las áreas afectadas por la actividad minera.

ARTÍCULO QUINTO. - Contra la presente resolución procede el recurso de reposición el cual puede interponerse dentro de los diez (10) días siguientes a su notificación, de acuerdo con lo preceptuado por el artículo 76 de la Ley 1437 de 2011.

ARTÍCULO SEXTO. - En firme esta providencia, procédase a la desanotación del área del Sistema del Catastro Minero Colombiano, de acuerdo con lo establecido en el artículo 28 de la Ley 1955 y efectúese el archivo del referido expediente.

Dada en Bogotá, D.C.,

NOTIFÍQUESE Y CÚMPLASE



JOSÉ SAÚL ROMERO VELÁSQUEZ

Vicepresidente de Contratación y Titulación (E)

República de Colombia



Libertad y Orden

16 OCT 2019

**AGENCIA NACIONAL DE MINERÍA
VICEPRESIDENCIA DE CONTRATACIÓN Y TITULACIÓN**

RESOLUCIÓN NÚMERO

(000889)

"Por medio de la cual se rechaza y se archiva la solicitud de minería tradicional N° NKG-14501"

EL VICEPRESIDENTE DE CONTRATACIÓN Y TITULACIÓN (E)

En uso de sus facultades legales, en especial las conferidas por el Decreto No. 4134 del 3 de noviembre de 2011 expedido por el Ministerio de Minas y Energía, las Resoluciones Nos. 206 del 22 de marzo de 2013 y 357 del 17 de junio de 2019, expedidas por la Agencia Nacional de Minería y,

CONSIDERANDO

Que el artículo 65 de la Ley 685 de 2001 establece "El área para explorar y explotar terrenos de cualquier clase y ubicación con exclusión del cauce de las corrientes de agua, estará delimitada por un polígono de cualquier forma y orientación delimitado con referencia a la red geodésica nacional." Y a su vez, el artículo 66 señala "En la identificación y delimitación del área objeto de la propuesta y del contrato, serán de obligatoria aplicación los principios, criterios y reglas técnicas propias de la ingeniería, geología y la topografía, aceptadas y divulgadas oficialmente".

Que la Agencia Nacional de Minería ANM fue creada mediante el Decreto – Ley 4134 de 2011 y dentro de sus funciones le otorga en el numeral 1°, 6° y 16° del Artículo 4° la de "ejercer las funciones de autoridad minera o concedente en el territorio nacional", "Administrar el catastro minero y el registro minero nacional" y "Reservar áreas con potencial minero, con el fin de otorgarlas en contrato de concesión".

Que el parágrafo del artículo 21 de la Ley 1753 de 2015 consagra que "(...) la Autoridad Minera Nacional podrá adoptar un sistema de cuadrícula para delimitar el área objeto de los contratos de concesión minera, la cual será única y continua. Así mismo podrá adaptar al sistema de cuadrículas los títulos mineros otorgados con anterioridad a la entrada en vigencia de la presente ley, en caso de que el beneficiario de estos así lo decida".

Que mediante la Resolución No. 504 de 18 de septiembre de 2018 "(...) se adopta el sistema de cuadrícula para la Agencia Nacional de Minería - ANM, y se dictan otras disposiciones en materia de información geográfica", especificando en el artículo 3° que "Se adopta como cuadrícula minera la conformada por un conjunto continuo de celdas de tres coma seis por tres coma seis segundos de arco (3,6" x 3,6") referidas a la red geodésica nacional vigente. La cuadrícula minera entrará en operación junto con la herramienta informática Sistema Integral de Gestión Minera o el que haga sus veces", así mismo, en el artículo 4° establece que "Las solicitudes y propuestas presentadas con anterioridad y los contratos de concesión generados a partir de la puesta en operación del Sistema Integral de Gestión Minera estarán conformados espacialmente por celdas completas y colindantes por un lado de la cuadrícula minera", y en el Parágrafo del citado artículo señala que "Las dimensiones de las celdas que conforman la cuadrícula minera serán revisadas con base en el análisis que al respecto realice la autoridad minera, cada quinquenio, a partir de la expedición de la presente resolución".

16 OCT 2019

RESOLUCIÓN No.

000889

DE

Hoja No. 2 de 4

"Por medio de la cual se rechaza y se archiva la solicitud de minería tradicional N° NKG-14501"

Que hace parte integral de la Resolución No. 504 de 2018 el documento técnico denominado "Especificaciones técnicas sobre la adopción del sistema de referencia y la cuadrícula minera en la ANM", el cual contiene los argumentos técnicos que soportan las disposiciones en materia de información geográfica.

Que el artículo 24 de la Ley 1955 de 2019, Plan Nacional de Desarrollo 2018-2022, dispuso que "La implementación del sistema de cuadrículas se llevará a cabo de acuerdo con las normas de información geoespacial vigentes y los lineamientos que para el efecto defina la autoridad minera nacional. **Todas las solicitudes y propuestas se evaluarán con base en el sistema de cuadrícula minera implementado por la autoridad minera nacional.** Por lo anterior no se permitirá la superposición de propuestas sobre una misma celda, con excepción de las concesiones concurrentes. Se entiende por celda el cuadro definido por la autoridad minera nacional como una unidad de medida para la delimitación del área de las solicitudes y contratos de concesión minera." (Negrillas fuera de texto)

Que, por su parte, el inciso final del artículo 329 de la Ley 1955 de 2019, facultó a la autoridad minera para la definición del área mínima de acuerdo con las dimensiones adoptadas por el sistema de cuadrícula para las celdas mineras.

Que mediante la Resolución 505 de 2 de agosto de 2019, la Agencia Nacional de Minería adoptó los lineamientos para la evaluación de los trámites y solicitudes mineras a partir del sistema de cuadrícula y definió el área mínima, así mismo dio inicio al periodo de transición en el cual se deberán evaluar las solicitudes mineras en el sistema de cuadrícula minera.

Que el artículo 325 de la Ley 1955 de 2019 dispuso que: "Las personas naturales, grupos o asociaciones que presentaron solicitud de formalización de minería tradicional hasta el 10 de mayo de 2013 ante la autoridad minera competente y que a la fecha de promulgación de esta ley se encuentran vigentes y en área libre, continuarán su trámite con el fin de verificar la viabilidad técnica del desarrollo del proyecto minero de pequeña minería. Si la solicitud no se encuentra en área libre esta se rechazará salvo lo dispuesto en el inciso tercero del presente artículo. En caso de que la superposición sea parcial se procederá a los recortes respectivos."

Que el día **16 del mes de noviembre del año 2012** fue presentada la Solicitud de Formalización Minería Tradicional por el señor **JORGE ARMANDO MOLINA CIFUENTES** identificado con **C.C. 1.049.610.379**, para la exploración y explotación de un yacimiento clasificado técnicamente como **MATERIALES DE CONSTRUCCIÓN**, ubicado en el municipio de **SORA**, Departamento de **BOYACÁ**, a la cual le correspondió el expediente **No. NKG-14501**.

Que verificado el expediente No NKG-14501, se verificó que el trámite se encuentra vigente siendo procedente su evaluación bajo las condiciones del artículo 325 de la Ley 1955 de 2019, para lo cual, en cumplimiento de la Resolución 505 de 2019 mencionada, el Grupo de Legalización Minera, emitió el día **06 del mes de octubre del año 2019** concepto de transformación y migración de área al sistema de cuadrícula minera, determinando lo siguiente.

"(...) Transformación y migración del área al sistema de cuadrícula minera

Una vez migrada la Solicitud No NKG-14501 a Dátum Magna Sirgas, en COORDENADAS GEOGRÁFICAS y siguiendo la lógica de la cuadrícula minera se determina un área que contiene 69 celdas con las siguientes características

SOLICITUD: NKG-14501

CUADRO DE SUPERPOSICIONES UNA VEZ MIGRADA EL ÁREA AL SISTEMA DE CUADRICULA MINERA

Zonas excluibles

CAPA	EXPEDIENTE	MINERALES	No CELDAS SUPERPUSTAS
-------------	-------------------	------------------	------------------------------

"Por medio de la cual se rechaza y se archiva la solicitud de minería tradicional N° NKG-14501"

TITULO	JE1-14401	DEMAS_CONCESIBLES\ CALIZA	21
TITULO	JE1-14401, KB2-11111		13
TITULO	KB2-11111	MATERIALES DE CONSTRUCCION	35

Seguidamente, señala:

"(...) Características del área

Se determinó que el área ingresada por el solicitante una vez transformada al sistema de cuadrícula, se encuentra **totalmente superpuesta** con zonas de exclusión de acuerdo con los "Lineamientos para la Evaluación de los Trámites y Solicitudes Mineras a Partir del Sistema de Cuadrícula Minera y Metodología para la Migración de los Títulos Mineros al Sistema de Cuadrícula" adoptadas por la Resolución 505 de 2 de agosto de 2019; por tanto, **no queda área a otorgar**.

(...) CONCLUSIÓN:

Una vez realizado el proceso de migración y transformación dentro de la solicitud No NKG-14501 para MATERIALES DE CONSTRUCCIÓN, se tiene que de acuerdo con los "Lineamientos para la Evaluación de los Trámites y Solicitudes Mineras a Partir del Sistema de Cuadrícula Minera y Metodología para la Migración de los Títulos Mineros al Sistema de Cuadrícula" adoptadas por la Resolución 505 de 2 de agosto de 2019, **no cuenta con área libre.**"

Que el día **15 del mes de octubre del año 2019**, se evaluó jurídicamente la Solicitud de Formalización de Minería Tradicional **No. NKG-14501** y con base en el concepto de transformación y migración al sistema de cuadrícula minera de fecha **06 del mes de octubre del año 2019**, el cual concluye que **no queda área susceptible de contratar**, se considera procedente jurídicamente el rechazo de la solicitud No. NKG-14501, de conformidad con el artículo 325 de la Ley 1955 de 2019.

FUNDAMENTOS DE LA DECISIÓN

Que el artículo 325 de la Ley 1955 de 2019, establece:

"ARTÍCULO 325. TRÁMITE SOLICITUDES DE FORMALIZACIÓN DE MINERÍA TRADICIONAL. Las personas naturales, grupos o asociaciones que presentaron solicitud de formalización de minería tradicional hasta el 10 de mayo de 2013 ante la autoridad minera competente y que a la fecha de promulgación de esta ley se encuentran vigentes **y en área libre**, continuarán su trámite con el fin de verificar la viabilidad técnica del desarrollo del proyecto minero de pequeña minería. **Si la solicitud no se encuentra en área libre esta se rechazará** salvo lo dispuesto en el inciso tercero del presente artículo. En caso de que la superposición sea parcial se procederá a los recortes respectivos. La autoridad minera resolverá estas solicitudes en el término de un (1) año contado a partir de la viabilidad técnica de la solicitud.

(...) En el evento en que las solicitudes de formalización de minería tradicional se hayan presentado en un área ocupada totalmente por un título minero y se encuentre vigente a la fecha de promulgación de la presente ley, la autoridad minera procederá a realizar un proceso de mediación entre las partes. De negarse el titular minero a la mediación o de no lograrse un acuerdo entre las partes, se procederá por parte de la autoridad minera al rechazo de la solicitud de formalización. (Subrayado fuera de texto)

Que del resultado de la evaluación de la Solicitud de Formalización Minería Tradicional **No. NKG-14501** se evidencia que la misma **no cuenta con área libre susceptible de contratar**, con fundamento en la evaluación técnica y la norma que regula la materia, se considera procedente su rechazo.

Que la presente decisión se adopta con base en los análisis y estudios efectuados por los profesionales del Grupo de Legalización Minera, con aprobación del Coordinador del Grupo.

"Por medio de la cual se rechaza y se archiva la solicitud de minería tradicional N° NKG-14501"

Que en mérito de lo expuesto,

RESUELVE

ARTÍCULO PRIMERO.- Rechazar la Solicitud de Formalización de Minería Tradicional N° NKG-14501, por las razones expuestas en la parte motiva del presente proveído.

ARTÍCULO SEGUNDO.- Notifíquese personalmente la presente Resolución a través del Grupo de Información y Atención al Minero de la Vicepresidencia de Contratación y Titulación al señor **JORGE ARMANDO MOLINA CIFUENTES** identificado con **C.C. 1.049.610.379**, en caso de que no sea posible, procédase mediante aviso de conformidad con el artículo 69 del Código de Procedimiento Administrativo y de lo Contencioso Administrativo.

ARTÍCULO TERCERO.- Una vez ejecutoriada y en firme la presente resolución, oficiar a través del Grupo de Información y Atención al Minero de la Vicepresidencia de Contratación y Titulación, al Alcalde Municipal de **SORA**, Departamento de **BOYACÁ**, para que proceda a suspender la actividad de explotación dentro del área de la solicitud No. **NKG-14501**, lo anterior de conformidad con el artículo 306 de la Ley 685 del 2001.

ARTÍCULO CUARTO.- Una vez ejecutoriada y en firme la presente resolución, oficiar a través del Grupo de Información y Atención al Minero de la Vicepresidencia de Contratación y Titulación, a la **Corporación Autónoma Regional de Boyacá – CORPOBOYACÁ**, para que de conformidad con lo establecido en los numerales 2 y 11 del artículo 31 de la Ley 99 de 1993 imponga a cargo del solicitante las medidas de restauración ambiental de las áreas afectadas por la actividad minera.

ARTÍCULO QUINTO.- Contra la presente Resolución procede el recurso de reposición el cual puede interponerse dentro de los diez (10) días siguientes a su notificación, de acuerdo con lo preceptuado por el artículo 76 de la Ley 1437 de 2011.

ARTÍCULO SEXTO.- En firme esta providencia, procédase a la desanotación del área del Sistema del Catastro Minero Colombiano de acuerdo con lo establecido en el artículo 28 de la Ley 1955 y efectúese el archivo del referido expediente.

Dada en Bogotá, D.C.,

NOTIFÍQUESE Y CÚMPLASE



JOSÉ SAÚL ROMERO VELÁSQUEZ

Vicepresidente de Contratación y Titulación (E)

Elaboró: Judith Cristina Santos Pérez – Abogada GLM *Santos*
Aprobó: Dora Esperanza Reyes García – Coordinadora GLM *Reyes*
Revisó: Dora Esperanza Reyes García – Coordinadora GLM *Reyes*

República de Colombia



Libertad y Orden

17 OCT 2019

AGENCIA NACIONAL DE MINERÍA
VICEPRESIDENCIA DE CONTRATACIÓN Y TITULACIÓN

RESOLUCIÓN NÚMERO

(000907)

"Por medio de la cual se rechaza y se archiva la solicitud de minería tradicional N° OE7-09201"

EL VICEPRESIDENTE DE CONTRATACIÓN Y TITULACIÓN (E)

En uso de sus facultades legales, en especial las conferidas por el Decreto No. 4134 del 3 de noviembre de 2011 expedido por el Ministerio de Minas y Energía, las Resoluciones Nos. 206 del 22 de marzo de 2013 y 357 del 17 de junio de 2019, expedidas por la Agencia Nacional de Minería y,

CONSIDERANDO

Que el artículo 65 de la Ley 685 de 2001 establece " *El área para explorar y explotar terrenos de cualquier clase y ubicación con exclusión del cauce de las corrientes de agua, estará delimitada por un polígono de cualquier forma y orientación delimitado con referencia a la red geodésica nacional.*" Y a su vez, el artículo 66 señala " *En la identificación y delimitación del área objeto de la propuesta y del contrato, serán de obligatoria aplicación los principios, criterios y reglas técnicas propias de la ingeniería, geología y la topografía, aceptadas y divulgadas oficialmente.*"

Que la Agencia Nacional de Minería ANM fue creada mediante el Decreto – Ley 4134 de 2011 y dentro de sus funciones le otorga en el numeral 1°, 6° y 16° del Artículo 4° la de " *ejercer las funciones de autoridad minera o concedente en el territorio nacional,*" " *Administrar el catastro minero y el registro minero nacional*" y " *Reservar áreas con potencial minero, con el fin de otorgarlas en contrato de concesión.*"

Que el parágrafo del artículo 21 de la Ley 1753 de 2015 consagra que "(...) *la Autoridad Minera Nacional podrá adoptar un sistema de cuadrícula para delimitar el área objeto de los contratos de concesión minera, la cual será única y continua. Así mismo podrá adaptar al sistema de cuadrículas los títulos mineros otorgados con anterioridad a la entrada en vigencia de la presente ley, en caso de que el beneficiario de estos así lo decida.*"

Que mediante la Resolución No. 504 de 18 de septiembre de 2018 "(...) *se adopta el sistema de cuadrícula para la Agencia Nacional de Minería - ANM, y se dictan otras disposiciones en materia de información geográfica,*" especificando en el artículo 3° que " *Se adopta como cuadrícula minera la conformada por un conjunto continuo de celdas de tres coma seis por tres coma seis segundos de arco (3,6" x 3,6") referidas a la red geodésica nacional vigente. La cuadrícula minera entrará en operación junto con la herramienta informática Sistema Integral de Gestión Minera o el que haga sus veces,*" así mismo, en el artículo 4° establece que " *Las solicitudes y propuestas presentadas con anterioridad y los contratos de concesión generados a partir de la puesta en operación del Sistema Integral de Gestión Minera estarán conformados espacialmente por celdas completas y colindantes por un lado de la cuadrícula minera,*" y en el Parágrafo del citado artículo señala que " *Las dimensiones de las celdas que conforman la cuadrícula minera serán revisadas con base en el análisis que al respecto realice la autoridad minera, cada quinquenio, a partir de la expedición de la presente resolución.*"

"Por medio de la cual se rechaza y se archiva la solicitud de minería tradicional N° OE7-09201"

Que hace parte integral de la Resolución No. 504 de 2018 el documento técnico denominado "*Especificaciones técnicas sobre la adopción del sistema de referencia y la cuadrícula minera en la ANM*", el cual contiene los argumentos técnicos que soportan las disposiciones en materia de información geográfica.

Que el artículo 24 de la Ley 1955 de 2019, Plan Nacional de Desarrollo 2018-2022, dispuso que "*La implementación del sistema de cuadrículas se llevará a cabo de acuerdo con las normas de información geoespacial vigentes y los lineamientos que para el efecto defina la autoridad minera nacional. Todas las solicitudes y propuestas se evaluarán con base en el sistema de cuadrícula minera implementado por la autoridad minera nacional. Por lo anterior no se permitirá la superposición de propuestas sobre una misma celda, con excepción de las concesiones concurrentes. Se entiende por celda el cuadro definido por la autoridad minera nacional como una unidad de medida para la delimitación del área de las solicitudes y contratos de concesión minera.*" (Negrillas fuera de texto)

Que, por su parte, el inciso final del artículo 329 de la Ley 1955 de 2019, facultó a la autoridad minera para la definición del área mínima de acuerdo con las dimensiones adoptadas por el sistema de cuadrícula para las celdas mineras.

Que mediante la Resolución 505 de 2 de agosto de 2019, la Agencia Nacional de Minería adoptó los lineamientos para la evaluación de los trámites y solicitudes mineras a partir del sistema de cuadrícula y definió el área mínima, así mismo dio inicio al periodo de transición en el cual se deberán evaluar las solicitudes mineras en el sistema de cuadrícula minera.

Que el artículo 325 de la Ley 1955 de 2019 dispuso que: "*Las personas naturales, grupos o asociaciones que presentaron solicitud de formalización de minería tradicional hasta el 10 de mayo de 2013 ante la autoridad minera competente y que a la fecha de promulgación de esta ley se encuentran vigentes y en área libre, continuarán su trámite con el fin de verificar la viabilidad técnica del desarrollo del proyecto minero de pequeña minería. Si la solicitud no se encuentra en área libre esta se rechazará salvo lo dispuesto en el inciso tercero del presente artículo. En caso de que la superposición sea parcial se procederá a los recortes respectivos.*"

Que el día **07 del mes de mayo del año 2013** fue presentada la Solicitud de Formalización Minería Tradicional por la señora **ANGELA MARIA SALDARRIAGA** identificada con **C.C. 43.201.854**, para la exploración y explotación de un yacimiento clasificado técnicamente como **MINERALES DE VOLFRANIO (TUNGSTENO) Y SUS CONCENTRADOS\ MINERALES DE MOLIBDENO Y SUS CONCENTRADOS**, ubicado en el municipio de **RIOBLANCO**, Departamento de **TOLIMA**, a la cual le correspondió el expediente **No. OE7-09201**.

Que verificado el expediente No OE7-09201, se verificó que el trámite se encuentra vigente siendo procedente su evaluación bajo las condiciones del artículo 325 de la Ley 1955 de 2019, para lo cual, en cumplimiento de la Resolución 505 de 2019 mencionada, el Grupo de Legalización Minera, emitió el día **06 del mes de octubre del año 2019** concepto de transformación y migración de área al sistema de cuadrícula minera, determinando lo siguiente.

"(...) Transformación y migración del área al sistema de cuadrícula minera

Una vez migrada la Solicitud No OE7-09201 a Dátum Magna Sirgas, en COORDENADAS GEOGRÁFICAS y siguiendo la lógica de la cuadrícula minera se determina un área que contiene 144 celdas con las siguientes características

SOLICITUD: OE7-09201

CUADRO DE SUPERPOSICIONES UNA VEZ MIGRADA EL ÁREA AL SISTEMA DE CUADRICULA MINERA

Zonas excluibles

"Por medio de la cual se rechaza y se archiva la solicitud de minería tradicional N° OE7-09201"

CAPA	EXPEDIENTE	MINERALES	No CELDAS SUPERPUESTAS
SOLICITUDES	LF8-16491	DEMÁS CONCESIBLES\ MINERALES DE COBRE Y SUS CONCENTRADOS\ MINERALES DE PLATA Y SUS CONCENTRADOS\ MINERALES DE ORO Y PLATINO, Y SUS CONCENTRADOS\ MINERALES DE PLOMO Y SUS CONCENTRADOS\ MINERALES DE ZINC Y SUS CONCENTRADOS\ MINERALES DE MOLIBDENO Y SUS CONC	60
TITULO	HJD-12201		84

Seguidamente, señala:

"(...) Características del área

Se determinó que el área ingresada por el solicitante una vez transformada al sistema de cuadrícula, se encuentra **totalmente superpuesta** con zonas de exclusión de acuerdo con los "Lineamientos para la Evaluación de los Trámites y Solicitudes Mineras a Partir del Sistema de Cuadrícula Minera y Metodología para la Migración de los Títulos Mineros al Sistema de Cuadrícula" adoptadas por la Resolución 505 de 2 de agosto de 2019; por tanto, **no queda área a otorgar**.

(...) CONCLUSIÓN:

Una vez realizado el proceso de migración y transformación dentro de la solicitud No OE7-09201 para MINERALES DE VOLFRANIO (TUNGSTENO) Y SUS CONCENTRADOS\ MINERALES DE MOLIBDENO Y SUS CONCENTRADOS, se tiene que de acuerdo con los "Lineamientos para la Evaluación de los Trámites y Solicitudes Mineras a Partir del Sistema de Cuadrícula Minera y Metodología para la Migración de los Títulos Mineros al Sistema de Cuadrícula" adoptadas por la Resolución 505 de 2 de agosto de 2019, **no cuenta con área libre.**"

Que el día **15 del mes de octubre del año 2019**, se evaluó jurídicamente la Solicitud de Formalización de Minería Tradicional **No. OE7-09201** y con base en el concepto de transformación y migración al sistema de cuadrícula minera de fecha **06 del mes de octubre del año 2019**, el cual concluye que **no queda área susceptible de contratar**, se considera procedente jurídicamente el rechazo de la solicitud No. OE7-09201, de conformidad con el artículo 325 de la Ley 1955 de 2019.

FUNDAMENTOS DE LA DECISIÓN

Que el artículo 325 de la Ley 1955 de 2019, establece:

"ARTÍCULO 325. TRÁMITE SOLICITUDES DE FORMALIZACIÓN DE MINERÍA TRADICIONAL. Las personas naturales, grupos o asociaciones que presentaron solicitud de formalización de minería tradicional hasta el 10 de mayo de 2013 ante la autoridad minera competente y que a la fecha de promulgación de esta ley se encuentran vigentes **y en área libre**, continuarán su trámite con el fin de verificar la viabilidad técnica del desarrollo del proyecto minero de pequeña minería. **Si la solicitud no se encuentra en área libre esta se rechazará** salvo lo dispuesto en el inciso tercero del presente artículo. En caso de que la superposición sea parcial se procederá a los recortes respectivos. La autoridad minera resolverá estas solicitudes en el término de un (1) año contado a partir de la viabilidad técnica de la solicitud.

(...) En el evento en que las solicitudes de formalización de minería tradicional se hayan presentado en un área ocupada totalmente por un título minero y se encuentre vigente a la fecha de promulgación de la presente ley, la autoridad minera procederá a realizar

"Por medio de la cual se rechaza y se archiva la solicitud de minería tradicional N° OE7-09201"

un proceso de mediación entre las partes. De negarse el titular minero a la mediación o de no lograrse un acuerdo entre las partes, se procederá por parte de la autoridad minera al rechazo de la solicitud de formalización. (Subrayado fuera de texto)

Que del resultado de la evaluación de la Solicitud de Formalización Minería Tradicional No. **OE7-09201** se evidencia que la misma no cuenta con área libre susceptible de contratar, con fundamento en la evaluación técnica y la norma que regula la materia, se considera procedente su rechazo.

Que la presente decisión se adopta con base en los análisis y estudios efectuados por los profesionales del Grupo de Legalización Minera, con aprobación del Coordinador del Grupo.

Que en mérito de lo expuesto,

RESUELVE

ARTÍCULO PRIMERO.- Rechazar la Solicitud de Formalización de Minería Tradicional N° OE7-09201, por las razones expuestas en la parte motiva del presente proveído.

ARTÍCULO SEGUNDO.- Notifíquese personalmente la presente Resolución a través del Grupo de Información y Atención al Minero de la Vicepresidencia de Contratación y Titulación a la señora **ANGELA MARIA SALDARRIAGA** identificada con **C.C. 43.201.854**, en caso de que no sea posible, procédase mediante aviso de conformidad con el artículo 69 del Código de Procedimiento Administrativo y de lo Contencioso Administrativo.

ARTÍCULO TERCERO.- Una vez ejecutoriada y en firme la presente resolución, oficiar a través del Grupo de Información y Atención al Minero de la Vicepresidencia de Contratación y Titulación, al Alcalde Municipal de **RIOBLANCO**, Departamento de **TOLIMA**, para que proceda a suspender la actividad de explotación dentro del área de la solicitud No. **OE7-09201**, lo anterior de conformidad con el artículo 306 de la Ley 685 del 2001.

ARTÍCULO CUARTO.- Una vez ejecutoriada y en firme la presente resolución, oficiar a través del Grupo de Información y Atención al Minero de la Vicepresidencia de Contratación y Titulación, a la **Corporación Autónoma Regional del Tolima – CORTOLIMA**, para que de conformidad con lo establecido en los numerales 2 y 11 del artículo 31 de la Ley 99 de 1993 imponga a cargo del solicitante las medidas de restauración ambiental de las áreas afectadas por la actividad minera.

ARTÍCULO QUINTO.- Contra la presente Resolución procede el recurso de reposición el cual puede interponerse dentro de los diez (10) días siguientes a su notificación, de acuerdo con lo preceptuado por el artículo 76 de la Ley 1437 de 2011.

ARTÍCULO SEXTO.- En firme esta providencia, procédase a la desanotación del área del Sistema del Catastro Minero Colombiano de acuerdo con lo establecido en el artículo 28 de la Ley 1955 y efectúese el archivo del referido expediente.

Dada en Bogotá, D.C.,

NOTIFÍQUESE Y CÚMPLASE



JOSÉ SAÚL ROMERO VELÁSQUEZ
Vicepresidente de Contratación y Titulación (E)

Elaboró: Judith Cristina Santos Pérez – Abogada GLM
Aprobó: Dora Esperanza Reyes García – Coordinadora GLM
Revisó: Dora Esperanza Reyes García – Coordinadora GLM

República de Colombia



Libertad y Orden

17 OCT 2019

AGENCIA NACIONAL DE MINERÍA
VICEPRESIDENCIA DE CONTRATACIÓN Y TITULACIÓN

RESOLUCIÓN NÚMERO

(000967)

“Por medio de la cual se rechaza y se archiva la solicitud de minería tradicional N° OEA-14524”

EL VICEPRESIDENTE DE CONTRATACIÓN Y TITULACIÓN (E)

En uso de sus facultades legales, en especial las conferidas por el Decreto No. 4134 del 3 de noviembre de 2011 expedido por el Ministerio de Minas y Energía, las Resoluciones Nos. 206 del 22 de marzo de 2013 y 357 del 17 de junio de 2019, expedidas por la Agencia Nacional de Minería y,

CONSIDERANDO

Que el artículo 65 de la Ley 685 de 2001 establece “ *El área para explorar y explotar terrenos de cualquier clase y ubicación con exclusión del cauce de las corrientes de agua, estará delimitada por un polígono de cualquier forma y orientación delimitado con referencia a la red geodésica nacional.*” Y a su vez, el artículo 66 señala “*En la identificación y delimitación del área objeto de la propuesta y del contrato, serán de obligatoria aplicación los principios, criterios y reglas técnicas propias de la ingeniería, geología y la topografía, aceptadas y divulgadas oficialmente*”.

Que la Agencia Nacional de Minería ANM fue creada mediante el Decreto – Ley 4134 de 2011 y dentro de sus funciones le otorga en el numeral 1°, 6° y 16° del Artículo 4° la de “*ejercer las funciones de autoridad minera o concedente en el territorio nacional*”, “*Administrar el catastro minero y el registro minero nacional*” y “*Reservar áreas con potencial minero, con el fin de otorgarlas en contrato de concesión*”.

Que el párrafo del artículo 21 de la Ley 1753 de 2015 consagra que “*(...) la Autoridad Minera Nacional podrá adoptar un sistema de cuadrícula para delimitar el área objeto de los contratos de concesión minera, la cual será única y continua. Así mismo podrá adaptar al sistema de cuadrículas los títulos mineros otorgados con anterioridad a la entrada en vigencia de la presente ley, en caso de que el beneficiario de estos así lo decida*”.

Que mediante la Resolución No. 504 de 18 de septiembre de 2018 “*(...) se adopta el sistema de cuadrícula para la Agencia Nacional de Minería - ANM, y se dictan otras disposiciones en materia de información geográfica*”, especificando en el artículo 3° que “*Se adopta como cuadrícula minera la conformada por un conjunto continuo de celdas de tres coma seis por tres coma seis segundos de arco (3,6" x 3,6") referidas a la red geodésica nacional vigente. La cuadrícula minera entrará en operación junto con la herramienta informática Sistema Integral de Gestión Minera o el que haga sus veces*”, así mismo, en el artículo 4° establece que “*Las solicitudes y propuestas presentadas con anterioridad y los contratos de concesión generados a partir de la puesta en operación del Sistema Integral de Gestión Minera estarán conformados espacialmente por celdas completas y colindantes por un lado de la cuadrícula minera*”, y en el Parágrafo del citado artículo señala que “*Las dimensiones de las celdas que conforman la cuadrícula minera serán revisadas con base en el análisis que al respecto realice la autoridad minera, cada quinquenio, a partir de la expedición de la presente resolución*”.

17 OCT 2019

"Por medio de la cual se rechaza y se archiva la solicitud de minería tradicional N° OEA-14524".

Que hace parte integral de la Resolución No. 504 de 2018 el documento técnico denominado "*Especificaciones técnicas sobre la adopción del sistema de referencia y la cuadrícula minera en la ANM*", el cual contiene los argumentos técnicos que soportan las disposiciones en materia de información geográfica.

Que el artículo 24 de la Ley 1955 de 2019, Plan Nacional de Desarrollo 2018-2022, dispuso que "*La implementación del sistema de cuadrículas se llevará a cabo de acuerdo con las normas de información geoespacial vigentes y los lineamientos que para el efecto defina la autoridad minera nacional. Todas las solicitudes y propuestas se evaluarán con base en el sistema de cuadrícula minera implementado por la autoridad minera nacional. Por lo anterior no se permitirá la superposición de propuestas sobre una misma celda, con excepción de las concesiones concurrentes. Se entiende por celda el cuadro definido por la autoridad minera nacional como una unidad de medida para la delimitación del área de las solicitudes y contratos de concesión minera.*" (Negrillas fuera de texto)

Que, por su parte, el inciso final del artículo 329 de la Ley 1955 de 2019, facultó a la autoridad minera para la definición del área mínima de acuerdo con las dimensiones adoptadas por el sistema de cuadrícula para las celdas mineras.

Que mediante la Resolución 505 de 2 de agosto de 2019, la Agencia Nacional de Minería adoptó los lineamientos para la evaluación de los trámites y solicitudes mineras a partir del sistema de cuadrícula y definió el área mínima, así mismo dio inicio al periodo de transición en el cual se deberán evaluar las solicitudes mineras en el sistema de cuadrícula minera.

Que el artículo 325 de la Ley 1955 de 2019 dispuso que: "*Las personas naturales, grupos o asociaciones que presentaron solicitud de formalización de minería tradicional hasta el 10 de mayo de 2013 ante la autoridad minera competente y que a la fecha de promulgación de esta ley se encuentran vigentes y en área libre, continuarán su trámite con el fin de verificar la viabilidad técnica del desarrollo del proyecto minero de pequeña minería. Si la solicitud no se encuentra en área libre esta se rechazará salvo lo dispuesto en el inciso tercero del presente artículo. En caso de que la superposición sea parcial se procederá a los recortes respectivos.*"

Que el día **10 del mes de mayo del año 2013** fue presentada la Solicitud de Formalización Minería Tradicional por el señor **JOSE SEGUNDO LAUREANO MAYORGA RUBIANO** identificado con **C.C. 19.138.436**, para la exploración y explotación de un yacimiento clasificado técnicamente como **CALIZA TRITURADA O MOLIDA**, ubicado en el municipio de **MONQUIRÁ**, Departamento de **BOYACÁ**, a la cual le correspondió el expediente **No. OEA-14524**.

Que verificado el expediente No. OEA-14524, se verificó que el trámite se encuentra vigente siendo procedente su evaluación bajo las condiciones del artículo 325 de la Ley 1955 de 2019, para lo cual, en cumplimiento de la Resolución 505 de 2019 mencionada, el Grupo de Legalización Minera, emitió el día **06 del mes de octubre del año 2019** concepto de transformación y migración de área al sistema de cuadrícula minera, determinando lo siguiente.

"(...) Transformación y migración del área al sistema de cuadrícula minera

Una vez migrada la Solicitud No. OEA-14524 a Dátum Magna Sirgas, en COORDENADAS GEOGRÁFICAS y siguiendo la lógica de la cuadrícula minera se determina un área que contiene 11 celdas con las siguientes características

SOLICITUD: OEA-14524

"Por medio de la cual se rechaza y se archiva la solicitud de minería tradicional N° OEA-14524"

CUADRO DE SUPERPOSICIONES UNA VEZ MIGRADA EL ÁREA AL SISTEMA DE CUADRICULA MINERA

Zonas excluibles

CAPA	EXPEDIENTE	MINERALES	No CELDAS SUPERPUSTAS
TITULO	01304-15, 01373-15, 11968		1
TITULO	01304-15, 11968		5
TITULO	01304-15, 11968, 15839		1
TITULO	11968	CALIZA	3
TITULO	11968, 15839		1

Seguidamente, señala:

(...) **Características del área**

Se determinó que el área ingresada por el solicitante una vez transformada al sistema de cuadrícula, se encuentra **totalmente superpuesta** con zonas de exclusión de acuerdo con los "Lineamientos para la Evaluación de los Trámites y Solicitudes Mineras a Partir del Sistema de Cuadrícula Minera y Metodología para la Migración de los Títulos Mineros al Sistema de Cuadrícula" adoptadas por la Resolución 505 de 2 de agosto de 2019; por tanto, **no queda área a otorgar**.

(...) **CONCLUSIÓN:**

Una vez realizado el proceso de migración y transformación dentro de la solicitud No. OEA-14524 para CALIZA TRITURADA O MOLIDA, se tiene que de acuerdo con los "Lineamientos para la Evaluación de los Trámites y Solicitudes Mineras a Partir del Sistema de Cuadrícula Minera y Metodología para la Migración de los Títulos Mineros al Sistema de Cuadrícula" adoptadas por la Resolución 505 de 2 de agosto de 2019, **no cuenta con área libre.**"

Que el día **17 del mes de octubre del año 2019**, se evaluó jurídicamente la Solicitud de Formalización de Minería Tradicional **No. OEA-14524** y con base en el concepto de transformación y migración al sistema de cuadrícula minera de fecha **06 del mes de octubre del año 2019**, el cual concluye que **no queda área susceptible de contratar**, se considera procedente jurídicamente el rechazo de la solicitud No. OEA-14524, de conformidad con el artículo 325 de la Ley 1955 de 2019.

FUNDAMENTOS DE LA DECISIÓN

Que el artículo 325 de la Ley 1955 de 2019, establece:

"ARTÍCULO 325. TRÁMITE SOLICITUDES DE FORMALIZACIÓN DE MINERÍA TRADICIONAL. Las personas naturales, grupos o asociaciones que presentaron solicitud de formalización de minería tradicional hasta el 10 de mayo de 2013 ante la autoridad minera competente y que a la fecha de promulgación de esta ley se encuentran vigentes **y en área libre**, continuarán su trámite con el fin de verificar la viabilidad técnica del desarrollo del proyecto minero de pequeña minería. **Si la solicitud no se encuentra en área libre esta se rechazará** salvo lo dispuesto en el inciso tercero del presente artículo. En caso de que la superposición sea parcial se procederá a los recortes respectivos. La autoridad minera resolverá estas solicitudes en el término de un (1) año contado a partir de la viabilidad técnica de la solicitud.

(...) En el evento en que las solicitudes de formalización de minería tradicional se hayan presentado en un área ocupada totalmente por un título minero y se encuentre vigente a la fecha de promulgación de la presente ley, la autoridad minera procederá a realizar un proceso de mediación entre las partes. De negarse el titular minero a la mediación o de no lograrse un acuerdo entre las partes, se procederá por parte de la autoridad minera al rechazo de la solicitud de formalización. (Subrayado fuera de texto)

"Por medio de la cual se rechaza y se archiva la solicitud de minería tradicional N° OEA-14524"

Que del resultado de la evaluación de la Solicitud de Formalización Minería Tradicional No. **OEA-14524** se evidencia que la misma no cuenta con área libre susceptible de contratar, con fundamento en la evaluación técnica y la norma que regula la materia, se considera procedente su rechazo.

Que la presente decisión se adopta con base en los análisis y estudios efectuados por los profesionales del Grupo de Legalización Minera, con aprobación del Coordinador del Grupo.

Que en mérito de lo expuesto,

RESUELVE

ARTÍCULO PRIMERO.- Rechazar la Solicitud de Formalización de Minería Tradicional N° **OEA-14524**, por las razones expuestas en la parte motiva del presente proveído.

ARTÍCULO SEGUNDO.- Notifíquese personalmente la presente Resolución a través del Grupo de Información y Atención al Minero de la Vicepresidencia de Contratación y Titulación al señor **JOSE SEGUNDO LAUREANO MAYORGA RUBIANO** identificado con **C.C. 19.138.436**, en caso de que no sea posible, procédase mediante aviso de conformidad con el artículo 69 del Código de Procedimiento Administrativo y de lo Contencioso Administrativo.

ARTÍCULO TERCERO.- Una vez ejecutoriada y en firme la presente resolución, oficiar a través del Grupo de Información y Atención al Minero de la Vicepresidencia de Contratación y Titulación, al Alcalde Municipal de **MONQUIRÁ**, Departamento de **BOYACÁ**, para que proceda a suspender la actividad de explotación dentro del área de la solicitud No. **OEA-14524**, lo anterior de conformidad con el artículo 306 de la Ley 685 del 2001.

ARTÍCULO CUARTO.- Una vez ejecutoriada y en firme la presente resolución, oficiar a través del Grupo de Información y Atención al Minero de la Vicepresidencia de Contratación y Titulación, a la **Corporación Autónoma Regional de Boyacá – CORPOBOYACÁ**, para que de conformidad con lo establecido en los numerales 2 y 11 del artículo 31 de la Ley 99 de 1993 imponga a cargo del solicitante las medidas de restauración ambiental de las áreas afectadas por la actividad minera.

ARTÍCULO QUINTO.- Contra la presente Resolución procede el recurso de reposición el cual puede interponerse dentro de los diez (10) días siguientes a su notificación, de acuerdo con lo preceptuado por el artículo 76 de la Ley 1437 de 2011.

ARTÍCULO SEXTO.- En firme esta providencia, procédase a la desanotación del área del Sistema del Catastro Minero Colombiano de acuerdo con lo establecido en el artículo 28 de la Ley 1955 y efectúese el archivo del referido expediente.

Dada en Bogotá, D.C.,

NOTIFÍQUESE Y CÚMPLASE



JOSÉ SAUL ROMERO VELÁSQUEZ
Vicepresidente de Contratación y Titulación (E)

Elaboró: Judith Cristina Santos Pérez – Abogada GLM *Smtj*
Aprobó: Dora Esperanza Reyes García – Coordinadora GLM *DRG*
Revisó: Dora Esperanza Reyes García – Coordinadora GLM *DRG*



AGENCIA NACIONAL DE
MINERÍA
VICEPRESIDENCIA DE CONTRATACIÓN Y TITULACIÓN
GRUPO DE LEGALIZACIÓN MINERA

6 DE OCTUBRE DE 2019

SOLICITUD: OEA-14524

SOLICITANTES (19138436) JOSE SEGUNDO LAUREANO MAYORGA RUBIANO
DESCRIPCIÓN DEL P.A. PRIMER PUNTO DE LA POLIGONAL
MUNICIPIOS MONIQUIRÁ-BOYACA
AREA TOTAL 3,8145 Hectáreas

ZONA DE ALINDERACIÓN No. 1 - ÁREA: 3,8145 HECTÁREAS

PUNTO	NORTE	ESTE	RUMBO	DISTANCIA(Mts)
PA-1	1138473.0	1058750.0	N 0 grados 0 minutos 0.0 segundos E	0
1-2	1138473.0	1058750.0	N 21 grados 17 minutos 11.05 segundos E	82
2-3	1138550.0	1058780.0	S 72 grados 48 minutos 5.25 segundos E	439
3-4	1138420.0	1059200.0	S 0 grados 0 minutos 0.0 segundos E	89
4-1	1138331.0	1059200.0	N 72 grados 29 minutos 11.83 segundos W	471

OBSERVACIONES:

El día VIERNES, 10 DE MAYO DE 2013 fue radicada la Solicitud de acuerdo con los programas de legalización formulados por el Gobierno Nacional, a la cual le correspondió el expediente OEA-14524, la cual, de acuerdo con la gestión realizada por la autoridad minera y en atención a lo dispuesto en la

Resolución 505 de 2 de agosto de 2019, se procederá a realizar la transformación al sistema de cuadrícula minera, de acuerdo con los siguientes antecedentes:

La Ley 1753 de 2015, dispuso que la geometría irregular de los títulos mineros ha originado áreas no asignadas entre una y otra concesión y consecuentemente un fenómeno de especulación sobre las mismas, situación que lleva a evaluar la necesidad de migrar hacia un sistema de grilla o cuadrícula para el mejor aprovechamiento del potencial minero en el territorio nacional. Lo cual, a su vez, se traduce en una mayor seguridad jurídica y en una mejor administración y gestión del recurso minero por parte de la autoridad minera nacional, para lo cual en su artículo 21 facultó a la autoridad minera nacional para adoptar un sistema de cuadrícula que delimite el área objeto de los contratos de concesión minera, la cual debe **ser única y continua**.

En desarrollo de la anterior disposición, la Agencia Nacional de Minería expidió la Resolución 504 de 2018 en la que adoptó y definió la cuadrícula minera como única regla geométrica para el otorgamiento de títulos mineros.

Posteriormente el artículo 24 de la Ley 1955 de 2019, Plan Nacional de Desarrollo 2018-2022, dispone lo siguiente:

"Artículo 24. Sistema de Cuadrícula en la Titulación Minera. La implementación del sistema de cuadrículas se llevará a cabo de acuerdo con las normas de información geoespacial vigentes y los lineamientos que para el efecto defina la autoridad minera nacional. Todas las solicitudes y propuestas se evaluarán con base en el sistema de cuadrícula minera implementado por la autoridad minera nacional. Por lo anterior no se permitirá la superposición de propuestas sobre una misma celda, con excepción de las concesiones concurrentes. Se entiende por celda el cuadro definido por la autoridad minera nacional como una unidad de medida para la delimitación del área de las solicitudes y contratos de concesión minera.

Los títulos mineros otorgados con anterioridad a la entrada en operación del sistema de cuadrícula o el que haga sus veces, migrará a este sistema manteniendo las condiciones y coordenadas en las que fueron otorgados, para lo cual se atenderá la metodología que para el efecto establezca la autoridad minera nacional."

Por otra parte, el inciso final del artículo 329 de la Ley 1955 de 2019, facultó a la autoridad minera para la definición del área mínima de acuerdo con las dimensiones adoptadas por el sistema de cuadrícula para las celdas mineras.

En atención de las anteriores disposiciones la Agencia Nacional de Minería, mediante la Resolución 505 de 2 de agosto de 2019, adoptó los lineamientos para la evaluación de los trámites y solicitudes mineras a partir del sistema de cuadrícula y definió el área mínima, así mismo dio inicio al periodo de transición en el cual se deberán evaluar las solicitudes mineras en el sistema de cuadrícula minera. Es preciso tener en cuenta que el área mínima consiste o equivale al área mínima a otorgar para un título minero, la cual, corresponde al tamaño de la celda que conforma la cuadrícula minera, la cual es de 1,24 hectáreas.

Por lo anterior, el polígono solicitado en la propuesta de contrato de concesión y demás solicitudes mineras se migrará siguiendo los parámetros de la cuadrícula minera, con base en la Resolución 504 del 18 de septiembre de 2018 mediante la cual definió la cuadrícula minera como única regla geométrica para el

otorgamiento de títulos mineros, el artículo 24 de la Ley 1955 de 2019 y la resolución 505 del 02 de agosto de 2019 y documento técnico que hace parte integral de la misma norma mediante la cual se adoptan los lineamientos para la Evaluación de los Trámites y Solicitudes Mineras a partir del Sistema de Cuadrícula Minera

Con base en lo anterior las solicitudes mineras y propuestas de contrato de concesión que coincidan en cuadrícula con áreas bloqueadas totalmente por títulos mineros, solicitudes o propuestas de contrato de concesión radicadas con anterioridad o por otra capa geográfica que constituya una zona de exclusión, de acuerdo con la metodología para la Evaluación de los Trámites y Solicitudes Mineras a partir del Sistema de Cuadrícula Minera, serán rechazadas por no encontrarse en área libre, en el caso que resulte una coincidencia parcial, su área quedará reducida a las cuadrículas disponibles o libres respetando el principio establecido en el artículo 16 del Código de Minas, "primero en el tiempo, primero en el derecho".

1. Transformación y migración del área al sistema de cuadrícula minera

Una vez migrada la Solicitud No OEA-14524 a Dátum Magna Sirgas, en COORDENADAS GEOGRÁFICAS y siguiendo la lógica de la cuadrícula minera se determina un área que contiene 11 celdas con las siguientes características

SOLICITUD: OEA-14524

CUADRO DE SUPERPOSICIONES UNA VEZ MIGRADA EL ÁREA AL SISTEMA DE CUADRICULA MINERA

Zonas excluibles

CAPA	EXPEDIENTE	MINERALES	No CELDAS SUPERPUESTAS
TITULO	01304-15, 01373-15, 11968		1
TITULO	01304-15, 11968		5
TITULO	01304-15, 11968, 15839		1
TITULO	11968	CALIZA	3
TITULO	11968, 15839		1

2. Características del área

Se determinó que el área ingresada por el solicitante una vez transformada al sistema de cuadrícula, se encuentra **totalmente superpuesta** con zonas de exclusión de acuerdo con los "*Lineamientos para la Evaluación de los Trámites y Solicitudes Mineras a Partir del Sistema de Cuadrícula Minera y Metodología para la Migración de los Títulos Mineros al Sistema de Cuadrícula*" adoptadas por la Resolución 505 de 2 de agosto de 2019; por tanto, **no queda área a otorgar**.

CONCLUSIÓN:

Una vez realizado el proceso de migración y transformación dentro de la solicitud No OEA-14524 para CALIZA TRITURADA O MOLIDA, se tiene que de acuerdo con los "*Lineamientos para la Evaluación de los Trámites y Solicitudes Mineras a Partir del Sistema de Cuadrícula Minera y Metodología para la Migración de los Títulos Mineros al Sistema de Cuadrícula*" adoptadas por la Resolución 505 de 2 de agosto de 2019, **no cuenta con área libre**.

El presente concepto se remite a evaluación jurídica para su correspondiente estudio.

Generado de forma automática

Grupo de Legalización Minera

Imprimir Regresar

República de Colombia



Libertad y Orden

28 OCT 2019

AGENCIA NACIONAL DE MINERÍA
VICEPRESIDENCIA DE CONTRATACIÓN Y TITULACIÓN

RESOLUCIÓN NÚMERO

(001113)

"Por medio de la cual se rechaza y se archiva la solicitud de minería tradicional No. **NJC-09281**"

EL VICEPRESIDENTE DE CONTRATACIÓN Y TITULACIÓN (E)

En uso de sus facultades legales, en especial las conferidas por el Decreto No. 4134 del 3 de noviembre de 2011 expedido por el Ministerio de Minas y Energía, las Resoluciones Nos. 206 del 22 de marzo de 2013 y 357 del 17 de junio de 2019, expedidas por la Agencia Nacional de Minería y,

CONSIDERANDO

Que el artículo 65 de la Ley 685 de 2001 establece "*El área para explorar y explotar terrenos de cualquier clase y ubicación con exclusión del cauce de las corrientes de agua, estará delimitada por un polígono de cualquier forma y orientación delimitado con referencia a la red geodésica nacional.*" Y a su vez, el artículo 66 señala "*En la identificación y delimitación del área objeto de la propuesta y del contrato, serán de obligatoria aplicación los principios, criterios y reglas técnicas propias de la ingeniería, geología y la topografía, aceptadas y divulgadas oficialmente.*"

Que la Agencia Nacional de Minería ANM fue creada mediante el Decreto – Ley 4134 de 2011 y dentro de sus funciones le otorga en el numeral 1°, 6° y 16° del Artículo 4° la de "*ejercer las funciones de autoridad minera o concedente en el territorio nacional*", "*Administrar el catastro minero y el registro minero nacional*" y "*Reservar áreas con potencial minero, con el fin de otorgarlas en contrato de concesión.*"

Que el párrafo del artículo 21 de la Ley 1753 de 2015 consagra que "*(...) la Autoridad Minera Nacional podrá adoptar un sistema de cuadrícula para delimitar el área objeto de los contratos de concesión minera, la cual será única y continua. Así mismo podrá adaptar al sistema de cuadrículas los títulos mineros otorgados con anterioridad a la entrada en vigencia de la presente ley, en caso de que el beneficiario de estos así lo decida.*"

Que mediante la Resolución No. 504 de 18 de septiembre de 2018 "*(...) se adopta el sistema de cuadrícula para la Agencia Nacional de Minería - ANM, y se dictan otras disposiciones en materia de información geográfica*", especificando en el artículo 3° que "*Se adopta como cuadrícula minera la conformada por un conjunto continuo de celdas de tres coma seis por tres coma seis segundos de arco (3,6" x 3,6") referidas a la red geodésica nacional vigente. La cuadrícula minera entrará en operación junto con la herramienta informática Sistema Integral de Gestión Minera o el que haga sus veces*", así mismo, en el artículo 4° establece que "*Las solicitudes y propuestas presentadas con anterioridad y los contratos de concesión generados a partir de la puesta en operación del Sistema Integral de Gestión Minera estarán conformados espacialmente por celdas completas y colindantes por un lado de la cuadrícula minera*", y en el Párrafo del citado artículo señala que

"Por medio de la cual se rechaza y se archiva la solicitud de minería tradicional No. NJC-09281"

"Las dimensiones de las celdas que conforman la cuadrícula minera serán revisadas con base en el análisis que al respecto realice la autoridad minera, cada quinquenio, a partir de la expedición de la presente resolución".

Que hace parte integral de la Resolución No. 504 de 2018 el documento técnico denominado "Especificaciones técnicas sobre la adopción del sistema de referencia y la cuadrícula minera en la ANM", el cual contiene los argumentos técnicos que soportan las disposiciones en materia de información geográfica.

Que el artículo 24 de la Ley 1955 de 2019, Plan Nacional de Desarrollo 2018-2022, dispuso que *"La implementación del sistema de cuadrículas se llevará a cabo de acuerdo con las normas de información geoespacial vigentes y los lineamientos que para el efecto defina la autoridad minera nacional. **Todas las solicitudes y propuestas se evaluarán con base en el sistema de cuadrícula minera implementado por la autoridad minera nacional.** Por lo anterior no se permitirá la superposición de propuestas sobre una misma celda, con excepción de las concesiones concurrentes. Se entiende por celda el cuadro definido por la autoridad minera nacional como una unidad de medida para la delimitación del área de las solicitudes y contratos de concesión minera."* (Negrillas fuera de texto)

Que, por su parte, el inciso final del artículo 329 de la Ley 1955 de 2019, facultó a la autoridad minera para la definición del área mínima de acuerdo con las dimensiones adoptadas por el sistema de cuadrícula para las celdas mineras.

Que mediante la Resolución 505 de 2 de agosto de 2019, la Agencia Nacional de Minería adoptó los lineamientos para la evaluación de los trámites y solicitudes mineras a partir del sistema de cuadrícula y definió el área mínima, así mismo dio inicio al periodo de transición en el cual se deberán evaluar las solicitudes mineras en el sistema de cuadrícula minera.

Que el artículo 325 de la Ley 1955 de 2019 dispuso que: *"Las personas naturales, grupos o asociaciones que presentaron solicitud de formalización de minería tradicional hasta el 10 de mayo de 2013 ante la autoridad minera competente y que a la fecha de promulgación de esta ley se encuentran vigentes y en área libre, continuarán su trámite con el fin de verificar la viabilidad técnica del desarrollo del proyecto minero de pequeña minería. Si la solicitud no se encuentra en área libre esta se rechazará salvo lo dispuesto en el inciso tercero del presente artículo. En caso de que la superposición sea parcial se procederá a los recortes respectivos."*

Que el día **12 de octubre de 2012** fue presentada la Solicitud de Formalización de Minería Tradicional por el señor **JOSE ANGEL MARIA CUESTA RIAÑO** identificado con **Cédula de Ciudadanía No. 3001100**, para la exploración y explotación de un yacimiento clasificado técnicamente como **MATERIALES DE CONSTRUCCION**, ubicado en el municipio de **CHOCONTÁ**, departamento de **CUNDINAMARCA**, a la cual le correspondió el expediente **No. NJC-09281**.

Que verificado el expediente **No. NJC-09281**, se verificó que el trámite se encuentra vigente siendo procedente su evaluación bajo las condiciones del artículo 325 de la Ley 1955 de 2019, para lo cual, en cumplimiento de la Resolución 505 de 2019 mencionada, el Grupo de Legalización Minera, emitió el día **6 de octubre de 2019** concepto de transformación y migración de área al sistema de cuadrícula minera, determinando lo siguiente:

"(...) Transformación y migración del área al sistema de cuadrícula minera

Una vez migrada la Solicitud No NJC-09281 a Dátum Magna Sirgas, en COORDENADAS GEOGRÁFICAS y siguiendo la lógica de la cuadrícula minera se determina un área que contiene 56 celdas con las siguientes características

Solicitud: NJC-09281

"Por medio de la cual se rechaza y se archiva la solicitud de minería tradicional No. NJC-09281"

CUADRO DE SUPERPOSICIONES UNA VEZ MIGRADA EL ÁREA AL SISTEMA DE CUADRICULA MINERA

Zonas excluibles

CAPA	EXPEDIENTE	MINERALES	No SUPERPUESTAS	CELDAS
ZONA DE EXCLUSION AMBIENTAL	Area No Minería de la Sabana		56	

Seguidamente, señala:

"(...) Características del área

Se determinó que el área ingresada por el solicitante una vez transformada al sistema de cuadrícula, se encuentra **totalmente superpuesta** con zonas de exclusión de acuerdo con los "Lineamientos para la Evaluación de los Trámites y Solicitudes Mineras a Partir del Sistema de Cuadrícula Minera y Metodología para la Migración de los Títulos Mineros al Sistema de Cuadrícula" adoptados por la Resolución 505 de 2 de agosto de 2019; por tanto, **no queda área a otorgar.**

CONCLUSIÓN:

Una vez realizado el proceso de migración y transformación dentro de la solicitud No NJC-09281 para MATERIALES DE CONSTRUCCION, se tiene que de acuerdo con los "Lineamientos para la Evaluación de los Trámites y Solicitudes Mineras a Partir del Sistema de Cuadrícula Minera y Metodología para la Migración de los Títulos Mineros al Sistema de Cuadrícula", adoptados por la Resolución 505 de 2 de agosto de 2019, **no cuenta con área libre."**

Que el día **15 de octubre de 2019** se evaluó jurídicamente la Solicitud de Formalización de Minería Tradicional **No. NJC-09281** y con base en el concepto de transformación y migración al sistema de cuadrícula minera de fecha **6 de octubre de 2019**, el cual concluye que, **no queda área susceptible de contratar**, se considera procedente jurídicamente el rechazo de la solicitud **No. NJC-09281**, de conformidad con el artículo 325 de la Ley 1955 de 2019.

FUNDAMENTOS DE LA DECISIÓN

Que el artículo 325 de la Ley 1955 de 2019, establece:

"ARTÍCULO 325. TRÁMITE SOLICITUDES DE FORMALIZACIÓN DE MINERÍA TRADICIONAL. Las personas naturales, grupos o asociaciones que presentaron solicitud de formalización de minería tradicional hasta el 10 de mayo de 2013 ante la autoridad minera competente y que a la fecha de promulgación de esta ley se encuentran vigentes **y en área libre**, continuarán su trámite con el fin de verificar la viabilidad técnica del desarrollo del proyecto minero de pequeña minería. **Si la solicitud no se encuentra en área libre esta se rechazará** salvo lo dispuesto en el inciso tercero del presente artículo. En caso de que la superposición sea parcial se procederá a los recortes respectivos. La autoridad minera resolverá estas solicitudes en el término de un (1) año contado a partir de la viabilidad técnica de la solicitud.

(...) En el evento en que las solicitudes de formalización de minería tradicional se hayan presentado en un área ocupada totalmente por un título minero y se encuentre vigente a la fecha de promulgación de la presente ley, la autoridad minera procederá a realizar un proceso de mediación entre las partes. De negarse el titular minero a la mediación o de no lograrse un acuerdo entre las partes, se procederá por parte de la autoridad minera al rechazo de la solicitud de formalización.
(Subrayado fuera de texto)

Que del resultado de la evaluación de la Solicitud de Formalización de Minería Tradicional **No. NJC-09281**, se evidencia que la misma **no cuenta con área libre susceptible de contratar** con

20 OCT 2019

RESOLUCIÓN No.

001113

DE

111100

Hoja No. 4 de 4

"Por medio de la cual se rechaza y se archiva la solicitud de minería tradicional No. NJC-09281"

fundamento en la evaluación técnica y la norma que regula la materia y se considera procedente su rechazo.

Que la presente decisión se adopta con base en los análisis y estudios efectuados por los profesionales del Grupo de Legalización Minera, con aprobación del Coordinador del Grupo.

Que en mérito de lo expuesto,

RESUELVE

ARTÍCULO PRIMERO. - Rechazar la Solicitud de Formalización de Minería Tradicional No. NJC-09281 por las razones expuestas en la parte motiva del presente proveído.

ARTÍCULO SEGUNDO. - Notifíquese personalmente la presente resolución a través del Grupo de Información y Atención al Minero de la Vicepresidencia de Contratación y Titulación al **señor JOSE ANGEL MARIA CUESTA RIAÑO identificado con Cédula de Ciudadanía No. 3001100**, en caso que no sea posible, procédase mediante aviso de conformidad con el artículo 69 de la Ley 1437 de 2011.

ARTÍCULO TERCERO. - Una vez ejecutoriada y en firme la presente resolución, oficiar a través del Grupo de Información y Atención al Minero de la Vicepresidencia de Contratación y Titulación, al Alcalde Municipal de **CHOCONTÁ, departamento de CUNDINAMARCA**, para que proceda a suspender la actividad de explotación dentro del área de la solicitud **No. NJC-09281**, lo anterior de conformidad con el artículo 306 de la Ley 685 del 2001.

ARTÍCULO CUARTO. - Una vez ejecutoriada y en firme la presente resolución, oficiar a través del Grupo de Información y Atención al Minero de la Vicepresidencia de Contratación y Titulación, a la **Corporación Autónoma Regional de Cundinamarca -CAR-**, para que de conformidad con lo establecido en los numerales 2 y 11 del artículo 31 de la Ley 99 de 1993, imponga a cargo del solicitante las medidas de restauración ambiental de las áreas afectadas por la actividad minera.

ARTÍCULO QUINTO. - Contra la presente resolución procede el recurso de reposición el cual puede interponerse dentro de los diez (10) días siguientes a su notificación, de acuerdo con lo preceptuado por el artículo 76 de la Ley 1437 de 2011.

ARTÍCULO SEXTO. - En firme esta providencia, procédase a la desanotación del área del Sistema del Catastro Minero Colombiano, de acuerdo con lo establecido en el artículo 28 de la Ley 1955 y efectúese el archivo del referido expediente.

Dada en Bogotá, D.C.,

NOTIFÍQUESE Y CÚMPLASE



JOSÉ SAUL ROMERO VELÁSQUEZ

Vicepresidente de Contratación y Titulación (E)

Elaboro: Eline Leonor Saldaña Astorga-Abogada GLM
Reviso: Dora Esperanza Reyes García-Coordinadora GLM
Aprobó: Dora Esperanza Reyes García-Coordinadora GLM

República de Colombia



Libertad y Orden

29 OCT 2019

**AGENCIA NACIONAL DE MINERÍA
VICEPRESIDENCIA DE CONTRATACIÓN Y TITULACIÓN**

RESOLUCIÓN NÚMERO

(001153)

"Por medio de la cual se rechaza y se archiva la solicitud de minería tradicional N° OE9-11091"

EL VICEPRESIDENTE DE CONTRATACIÓN Y TITULACIÓN (E)

En uso de sus facultades legales, en especial las conferidas por el Decreto No. 4134 del 3 de noviembre de 2011 expedido por el Ministerio de Minas y Energía, las Resoluciones Nos. 206 del 22 de marzo de 2013 y 357 del 17 de junio de 2019, expedidas por la Agencia Nacional de Minería y,

CONSIDERANDO

Que el artículo 65 de la Ley 685 de 2001 establece " *El área para explorar y explotar terrenos de cualquier clase y ubicación con exclusión del cauce de las corrientes de agua, estará delimitada por un polígono de cualquier forma y orientación delimitado con referencia a la red geodésica nacional.*" Y a su vez, el artículo 66 señala " *En la identificación y delimitación del área objeto de la propuesta y del contrato, serán de obligatoria aplicación los principios, criterios y reglas técnicas propias de la ingeniería, geología y la topografía, aceptadas y divulgadas oficialmente.*"

Que la Agencia Nacional de Minería ANM fue creada mediante el Decreto – Ley 4134 de 2011 y dentro de sus funciones le otorga en el numeral 1°, 6° y 16° del Artículo 4° la de " *ejercer las funciones de autoridad minera o concedente en el territorio nacional*", " *Administrar el catastro minero y el registro minero nacional*" y " *Reservar áreas con potencial minero, con el fin de otorgarlas en contrato de concesión*".

Que el párrafo del artículo 21 de la Ley 1753 de 2015 consagra que " *(...) la Autoridad Minera Nacional podrá adoptar un sistema de cuadrícula para delimitar el área objeto de los contratos de concesión minera, la cual será única y continua. Así mismo podrá adaptar al sistema de cuadrículas los títulos mineros otorgados con anterioridad a la entrada en vigencia de la presente ley, en caso de que el beneficiario de estos así lo decida.*"

Que mediante la Resolución No. 504 de 18 de septiembre de 2018 " *(...) se adopta el sistema de cuadrícula para la Agencia Nacional de Minería - ANM, y se dictan otras disposiciones en materia de información geográfica*", especificando en el artículo 3° que " *Se adopta como cuadrícula minera la conformada por un conjunto continuo de celdas de tres coma seis por tres coma seis segundos de arco (3,6" x 3,6") referidas a la red geodésica nacional vigente. La cuadrícula minera entrará en operación junto con la herramienta informática Sistema Integral de Gestión Minera o el que haga sus veces*", así mismo, en el artículo 4° establece que " *Las solicitudes y propuestas presentadas con anterioridad y los contratos de concesión generados a partir de la puesta en operación del Sistema Integral de Gestión Minera estarán conformados espacialmente por celdas completas y colindantes por un lado de la cuadrícula minera*", y en el Parágrafo del citado artículo señala que " *Las dimensiones de las celdas que conforman la cuadrícula minera serán revisadas con base en el análisis que al respecto realice la autoridad minera, cada quinquenio, a partir de la expedición de la presente resolución.*"

"Por medio de la cual se rechaza y se archiva la solicitud de minería tradicional N° OE9-11091"

Que hace parte integral de la Resolución No. 504 de 2018 el documento técnico denominado "Especificaciones técnicas sobre la adopción del sistema de referencia y la cuadrícula minera en la ANM", el cual contiene los argumentos técnicos que soportan las disposiciones en materia de información geográfica.

Que el artículo 24 de la Ley 1955 de 2019, Plan Nacional de Desarrollo 2018-2022, dispuso que "La implementación del sistema de cuadrículas se llevará a cabo de acuerdo con las normas de información geoespacial vigentes y los lineamientos que para el efecto defina la autoridad minera nacional. **Todas las solicitudes y propuestas se evaluarán con base en el sistema de cuadrícula minera implementado por la autoridad minera nacional.** Por lo anterior no se permitirá la superposición de propuestas sobre una misma celda, con excepción de las concesiones concurrentes. Se entiende por celda el cuadro definido por la autoridad minera nacional como una unidad de medida para la delimitación del área de las solicitudes y contratos de concesión minera." (Negritas fuera de texto)

Que, por su parte, el inciso final del artículo 329 de la Ley 1955 de 2019, facultó a la autoridad minera para la definición del área mínima de acuerdo con las dimensiones adoptadas por el sistema de cuadrícula para las celdas mineras.

Que mediante la Resolución 505 de 2 de agosto de 2019, la Agencia Nacional de Minería adoptó los lineamientos para la evaluación de los trámites y solicitudes mineras a partir del sistema de cuadrícula y definió el área mínima, así mismo dio inicio al periodo de transición en el cual se deberán evaluar las solicitudes mineras en el sistema de cuadrícula minera.

Que el artículo 325 de la Ley 1955 de 2019 dispuso que: "Las personas naturales, grupos o asociaciones que presentaron solicitud de formalización de minería tradicional hasta el 10 de mayo de 2013 ante la autoridad minera competente y que a la fecha de promulgación de esta ley se encuentran vigentes y en área libre, continuarán su trámite con el fin de verificar la viabilidad técnica del desarrollo del proyecto minero de pequeña minería. Si la solicitud no se encuentra en área libre esta se rechazará salvo lo dispuesto en el inciso tercero del presente artículo. En caso de que la superposición sea parcial se procederá a los recortes respectivos."

Que el día **09 del mes de mayo del año 2013** fue presentada la Solicitud de Formalización Minería Tradicional por el señor **DEBIS ONER CORREA MARTÍNEZ** identificado con **C.C. 8.204.291**, para la exploración y explotación de un yacimiento clasificado técnicamente como **MINERALES DE METALES PRECIOSOS Y SUS CONCENTRADOS\ MINERALES DE PLATA Y SUS CONCENTRADOS\ MINERALES DE ORO Y PLATINO, Y SUS CONCENTRADOS\ MINERALES DE ORO Y SUS CONCENTRADOS**, ubicado en el municipio de **MONTECRISTO**, Departamento de **BOLÍVAR**, a la cual le correspondió el expediente **No. OE9-11091**.

Que verificado el expediente No. OE9-11091, se verificó que el trámite se encuentra vigente siendo procedente su evaluación bajo las condiciones del artículo 325 de la Ley 1955 de 2019, para lo cual, en cumplimiento de la Resolución 505 de 2019 mencionada, el Grupo de Legalización Minera, emitió el día **06 del mes de octubre del año 2019** concepto de transformación y migración de área al sistema de cuadrícula minera, determinando lo siguiente.

"(...) Transformación y migración del área al sistema de cuadrícula minera

Una vez migrada la Solicitud No. OE9-11091 a Dátum Magna Sirgas, en COORDENADAS GEOGRÁFICAS y siguiendo la lógica de la cuadrícula minera se determina un área que contiene 136 celdas con las siguientes características

SOLICITUD: OE9-11091

CUADRO DE SUPERPOSICIONES UNA VEZ MIGRADA EL ÁREA AL SISTEMA DE CUADRICULA MINERA

"Por medio de la cual se rechaza y se archiva la solicitud de minería tradicional N° OE9-11091"

Zonas excluibles

CAPA	EXPEDIENTE	MINERALES	No CELDAS SUPERPUESTAS
TITULO	0023-Z4	DEMAS_CONCESIBLES\ ORO	4
ZONA DE EXCLUSION AMBIENTAL	Serrania de San Lucas		136

Seguidamente, señala:

(...) Características del área

Se determinó que el área ingresada por el solicitante una vez transformada al sistema de cuadrícula, se encuentra **totalmente superpuesta** con zonas de exclusión de acuerdo con los "Lineamientos para la Evaluación de los Trámites y Solicitudes Mineras a Partir del Sistema de Cuadrícula Minera y Metodología para la Migración de los Títulos Mineros al Sistema de Cuadrícula" adoptadas por la Resolución 505 de 2 de agosto de 2019; por tanto, **no queda área a otorgar**.

(...) CONCLUSIÓN:

Una vez realizado el proceso de migración y transformación dentro de la solicitud No. OE9-11091 para MINERALES DE METALES PRECIOSOS Y SUS CONCENTRADOS\ MINERALES DE PLATA Y SUS CONCENTRADOS\ MINERALES DE ORO Y PLATINO, Y SUS CONCENTRADOS\ MINERALES DE ORO Y SUS CONCENTRADOS, se tiene que de acuerdo con los "Lineamientos para la Evaluación de los Trámites y Solicitudes Mineras a Partir del Sistema de Cuadrícula Minera y Metodología para la Migración de los Títulos Mineros al Sistema de Cuadrícula" adoptadas por la Resolución 505 de 2 de agosto de 2019, **no cuenta con área libre.**"

Que el día **23 del mes de octubre del año 2019**, se evaluó jurídicamente la Solicitud de Formalización de Minería Tradicional **No. OE9-11091** y con base en el concepto de transformación y migración al sistema de cuadrícula minera de fecha **06 del mes de octubre del año 2019**, el cual concluye que **no queda área susceptible de contratar**, se considera procedente jurídicamente el rechazo de la solicitud No. OE9-11091, de conformidad con el artículo 325 de la Ley 1955 de 2019.

FUNDAMENTOS DE LA DECISIÓN

Que el artículo 325 de la Ley 1955 de 2019, establece:

"ARTÍCULO 325. TRÁMITE SOLICITUDES DE FORMALIZACIÓN DE MINERÍA TRADICIONAL. Las personas naturales, grupos o asociaciones que presentaron solicitud de formalización de minería tradicional hasta el 10 de mayo de 2013 ante la autoridad minera competente y que a la fecha de promulgación de esta ley se encuentran vigentes y en área libre, continuarán su trámite con el fin de verificar la viabilidad técnica del desarrollo del proyecto minero de pequeña minería. Si la solicitud no se encuentra en área libre esta se rechazará salvo lo dispuesto en el inciso tercero del presente artículo. En caso de que la superposición sea parcial se procederá a los recortes respectivos. La autoridad minera resolverá estas solicitudes en el término de un (1) año contado a partir de la viabilidad técnica de la solicitud.

(...) En el evento en que las solicitudes de formalización de minería tradicional se hayan presentado en un área ocupada totalmente por un título minero y se encuentre vigente a la fecha de promulgación de la presente ley, la autoridad minera procederá a realizar un proceso de mediación entre las partes. De negarse el titular minero a la mediación o de no lograrse un acuerdo entre las partes, se procederá por parte de la autoridad minera al rechazo de la solicitud de formalización. (Subrayado fuera de texto)

"Por medio de la cual se rechaza y se archiva la solicitud de minería tradicional N° OE9-11091"

Que del resultado de la evaluación de la Solicitud de Formalización Minería Tradicional No. **OE9-11091** se evidencia que la misma no cuenta con área libre susceptible de contratar, con fundamento en la evaluación técnica y la norma que regula la materia, se considera procedente su rechazo.

Que la presente decisión se adopta con base en los análisis y estudios efectuados por los profesionales del Grupo de Legalización Minera, con aprobación del Coordinador del Grupo.

Que en mérito de lo expuesto,

RESUELVE

ARTÍCULO PRIMERO.- Rechazar la Solicitud de Formalización de Minería Tradicional N° **OE9-11091**, por las razones expuestas en la parte motiva del presente proveído.

ARTÍCULO SEGUNDO.- Notifíquese personalmente la presente Resolución a través del Grupo de Información y Atención al Minero de la Vicepresidencia de Contratación y Titulación al señor **DEBIS ONER CORREA MARTÍNEZ** identificado con **C.C. 8.204.291**, en caso de que no sea posible, procédase mediante aviso de conformidad con el artículo 69 del Código de Procedimiento Administrativo y de lo Contencioso Administrativo.

ARTÍCULO TERCERO.- Una vez ejecutoriada y en firme la presente resolución, oficiar a través del Grupo de Información y Atención al Minero de la Vicepresidencia de Contratación y Titulación, al Alcalde Municipal de **MONTECRISTO**, Departamento de **BOLÍVAR**, para que proceda a suspender la actividad de explotación dentro del área de la solicitud No. **OE9-11091**, lo anterior de conformidad con el artículo 306 de la Ley 685 del 2001.

ARTÍCULO CUARTO.- Una vez ejecutoriada y en firme la presente resolución, oficiar a través del Grupo de Información y Atención al Minero de la Vicepresidencia de Contratación y Titulación, a la **Corporación Autónoma Regional del Sur de Bolívar – CSB**, para que de conformidad con lo establecido en los numerales 2 y 11 del artículo 31 de la Ley 99 de 1993 imponga a cargo del solicitante las medidas de restauración ambiental de las áreas afectadas por la actividad minera.



ARTÍCULO QUINTO.- Contra la presente Resolución procede el recurso de reposición el cual puede interponerse dentro de los diez (10) días siguientes a su notificación, de acuerdo con lo preceptuado por el artículo 76 de la Ley 1437 de 2011.

ARTÍCULO SEXTO.- En firme esta providencia, procédase a la desanotación del área del Sistema del Catastro Minero Colombiano de acuerdo con lo establecido en el artículo 28 de la Ley 1955 y efectúese el archivo del referido expediente.

Dada en Bogotá, D.C.,

NOTIFÍQUESE Y CÚMPLASE


JOSÉ SAÚL ROMERO VELÁSQUEZ
Vicepresidente de Contratación y Titulación (E)

Elaboró: Judith Cristina Santos Pérez – Abogada GLM 
Aprobó: Dora Esperanza Reyes García – Coordinadora GLM
Revisó: Dora Esperanza Reyes García – Coordinadora GLM 



29 OCT 2019

AGENCIA NACIONAL DE MINERÍA
VICEPRESIDENCIA DE CONTRATACIÓN Y TITULACIÓN

RESOLUCIÓN NÚMERO

(001154)

"Por medio de la cual se rechaza y se archiva la solicitud de minería tradicional N° OE9-10591"

EL VICEPRESIDENTE DE CONTRATACIÓN Y TITULACIÓN (E)

En uso de sus facultades legales, en especial las conferidas por el Decreto No. 4134 del 3 de noviembre de 2011 expedido por el Ministerio de Minas y Energía, las Resoluciones Nos. 206 del 22 de marzo de 2013 y 357 del 17 de junio de 2019, expedidas por la Agencia Nacional de Minería y,

CONSIDERANDO

Que el artículo 65 de la Ley 685 de 2001 establece " *El área para explorar y explotar terrenos de cualquier clase y ubicación con exclusión del cauce de las corrientes de agua, estará delimitada por un polígono de cualquier forma y orientación delimitado con referencia a la red geodésica nacional.*" Y a su vez, el artículo 66 señala " *En la identificación y delimitación del área objeto de la propuesta y del contrato, serán de obligatoria aplicación los principios, criterios y reglas técnicas propias de la ingeniería, geología y la topografía, aceptadas y divulgadas oficialmente.*"

Que la Agencia Nacional de Minería ANM fue creada mediante el Decreto – Ley 4134 de 2011 y dentro de sus funciones le otorga en el numeral 1°, 6° y 16° del Artículo 4° la de " *ejercer las funciones de autoridad minera o concedente en el territorio nacional*", " *Administrar el catastro minero y el registro minero nacional*" y " *Reservar áreas con potencial minero, con el fin de otorgarlas en contrato de concesión*".

Que el parágrafo del artículo 21 de la Ley 1753 de 2015 consagra que " *(...) la Autoridad Minera Nacional podrá adoptar un sistema de cuadrícula para delimitar el área objeto de los contratos de concesión minera, la cual será única y continua. Así mismo podrá adaptar al sistema de cuadrículas los títulos mineros otorgados con anterioridad a la entrada en vigencia de la presente ley, en caso de que el beneficiario de estos así lo decida.*"

Que mediante la Resolución No. 504 de 18 de septiembre de 2018 " *(...) se adopta el sistema de cuadrícula para la Agencia Nacional de Minería - ANM, y se dictan otras disposiciones en materia de información geográfica*", especificando en el artículo 3° que " *Se adopta como cuadrícula minera la conformada por un conjunto continuo de celdas de tres coma seis por tres coma seis segundos de arco (3,6" x 3,6") referidas a la red geodésica nacional vigente. La cuadrícula minera entrará en operación junto con la herramienta informática Sistema Integral de Gestión Minera o el que haga sus veces*", así mismo, en el artículo 4° establece que " *Las solicitudes y propuestas presentadas con anterioridad y los contratos de concesión generados a partir de la puesta en operación del Sistema Integral de Gestión Minera estarán conformados espacialmente por celdas completas y colindantes por un lado de la cuadrícula minera*", y en el Parágrafo del citado artículo señala que

"Por medio de la cual se rechaza y se archiva la solicitud de minería tradicional N° OE9-10591"

"Las dimensiones de las celdas que conforman la cuadrícula minera serán revisadas con base en el análisis que al respecto realice la autoridad minera, cada quinquenio, a partir de la expedición de la presente resolución".

Que hace parte integral de la Resolución No. 504 de 2018 el documento técnico denominado "Especificaciones técnicas sobre la adopción del sistema de referencia y la cuadrícula minera en la ANM", el cual contiene los argumentos técnicos que soportan las disposiciones en materia de información geográfica.

Que el artículo 24 de la Ley 1955 de 2019, Plan Nacional de Desarrollo 2018-2022, dispuso que **"La implementación del sistema de cuadrículas se llevará a cabo de acuerdo con las normas de información geoespacial vigentes y los lineamientos que para el efecto defina la autoridad minera nacional. Todas las solicitudes y propuestas se evaluarán con base en el sistema de cuadrícula minera implementado por la autoridad minera nacional. Por lo anterior no se permitirá la superposición de propuestas sobre una misma celda, con excepción de las concesiones concurrentes. Se entiende por celda el cuadro definido por la autoridad minera nacional como una unidad de medida para la delimitación del área de las solicitudes y contratos de concesión minera."** (Negrillas fuera de texto)

Que, por su parte, el inciso final del artículo 329 de la Ley 1955 de 2019, facultó a la autoridad minera para la definición del área mínima de acuerdo con las dimensiones adoptadas por el sistema de cuadrícula para las celdas mineras.

Que mediante la Resolución 505 de 2 de agosto de 2019, la Agencia Nacional de Minería adoptó los lineamientos para la evaluación de los trámites y solicitudes mineras a partir del sistema de cuadrícula y definió el área mínima, así mismo dio inicio al periodo de transición en el cual se deberán evaluar las solicitudes mineras en el sistema de cuadrícula minera.

Que el artículo 325 de la Ley 1955 de 2019 dispuso que: *"Las personas naturales, grupos o asociaciones que presentaron solicitud de formalización de minería tradicional hasta el 10 de mayo de 2013 ante la autoridad minera competente y que a la fecha de promulgación de esta ley se encuentran vigentes y en área libre, continuarán su trámite con el fin de verificar la viabilidad técnica del desarrollo del proyecto minero de pequeña minería. Si la solicitud no se encuentra en área libre esta se rechazará salvo lo dispuesto en el inciso tercero del presente artículo. En caso de que la superposición sea parcial se procederá a los recortes respectivos."*

Que el día **09 del mes de mayo del año 2013** fue presentada la Solicitud de Formalización Minería Tradicional por el señor **MILTON MANUEL URBINA SERPA** identificado con **C.C. 8.047.443**, para la exploración y explotación de un yacimiento clasificado técnicamente como **MINERALES DE METALES PRECIOSOS Y SUS CONCENTRADOS\ MINERALES DE ORO Y PLATINO, Y SUS CONCENTRADOS\ MINERALES DE ORO Y SUS CONCENTRADOS\ MINERALES DE PLATINO Y SUS CONCENTRADOS**, ubicado en el municipio de **MONTECRISTO**, Departamento de **BOLÍVAR**, a la cual le correspondió el expediente **No. OE9-10591**.

Que verificado el expediente No. OE9-10591, se verificó que el trámite se encuentra vigente siendo procedente su evaluación bajo las condiciones del artículo 325 de la Ley 1955 de 2019, para lo cual, en cumplimiento de la Resolución 505 de 2019 mencionada, el Grupo de Legalización Minera, emitió el día **06 del mes de octubre del año 2019** concepto de transformación y migración de área al sistema de cuadrícula minera, determinando lo siguiente.

"(...) Transformación y migración del área al sistema de cuadrícula minera

"Por medio de la cual se rechaza y se archiva la solicitud de minería tradicional N° OE9-10591"

Una vez migrada la Solicitud No. OE9-10591 a Dátum Magna Sirgas, en COORDENADAS GEOGRÁFICAS y siguiendo la lógica de la cuadrícula minera se determina un área que contiene 160 celdas con las siguientes características

SOLICITUD: OE9-10591

CUADRO DE SUPERPOSICIONES UNA VEZ MIGRADA EL ÁREA AL SISTEMA DE CUADRICULA MINERA

Zonas excluibles

CAPA	EXPEDIENTE	MINERALES	No CELDAS SUPERPUESTAS
TITULO	0023-Z4	DEMÁS_CONCESIBLES\ ORO	62
TITULO	0023-Z4, IF1-11281X		8
TITULO	IF1-11281X	ASOCIADOS\ ORO	48
ZONA DE EXCLUSIÓN AMBIENTAL	Serranía de San Lucas		160

Seguidamente, señala:

(...) Características del área

Se determinó que el área ingresada por el solicitante una vez transformada al sistema de cuadrícula, se encuentra **totalmente superpuesta** con zonas de exclusión de acuerdo con los "Lineamientos para la Evaluación de los Trámites y Solicitudes Mineras a Partir del Sistema de Cuadrícula Minera y Metodología para la Migración de los Títulos Mineros al Sistema de Cuadrícula" adoptadas por la Resolución 505 de 2 de agosto de 2019; por tanto, **no queda área a otorgar**.

(...) CONCLUSIÓN:

Una vez realizado el proceso de migración y transformación dentro de la solicitud No. OE9-10591 para MINERALES DE METALES PRECIOSOS Y SUS CONCENTRADOS\ MINERALES DE ORO Y PLATINO, Y SUS CONCENTRADOS\ MINERALES DE ORO Y SUS CONCENTRADOS\ MINERALES DE PLATINO Y SUS CONCENTRADOS, se tiene que de acuerdo con los "Lineamientos para la Evaluación de los Trámites y Solicitudes Mineras a Partir del Sistema de Cuadrícula Minera y Metodología para la Migración de los Títulos Mineros al Sistema de Cuadrícula" adoptadas por la Resolución 505 de 2 de agosto de 2019, **no cuenta con área libre.**"

Que el día **23 del mes de octubre del año 2019**, se evaluó jurídicamente la Solicitud de Formalización de Minería Tradicional **No. OE9-10591** y con base en el concepto de transformación y migración al sistema de cuadrícula minera de fecha **06 del mes de octubre del año 2019**, el cual concluye que **no queda área susceptible de contratar**, se considera procedente jurídicamente el rechazo de la solicitud No. OE9-10591, de conformidad con el artículo 325 de la Ley 1955 de 2019.

FUNDAMENTOS DE LA DECISIÓN

Que el artículo 325 de la Ley 1955 de 2019, establece:

"ARTÍCULO 325. TRÁMITE SOLICITUDES DE FORMALIZACIÓN DE MINERÍA TRADICIONAL. Las personas naturales, grupos o asociaciones que presentaron solicitud de formalización de minería tradicional hasta el 10 de mayo de 2013 ante

"Por medio de la cual se rechaza y se archiva la solicitud de minería tradicional N° OE9-10591"

la autoridad minera competente y que a la fecha de promulgación de esta ley se encuentran vigentes y en área libre, continuarán su trámite con el fin de verificar la viabilidad técnica del desarrollo del proyecto minero de pequeña minería. Si la solicitud no se encuentra en área libre esta se rechazará salvo lo dispuesto en el inciso tercero del presente artículo. En caso de que la superposición sea parcial se procederá a los recortes respectivos. La autoridad minera resolverá estas solicitudes en el término de un (1) año contado a partir de la viabilidad técnica de la solicitud.

*(...) En el evento en que las solicitudes de formalización de minería tradicional se hayan presentado en un área ocupada totalmente por un título minero y se encuentre vigente a la fecha de promulgación de la presente ley, la autoridad minera procederá a realizar un proceso de mediación entre las partes. De negarse el titular minero a la mediación o de no lograrse un acuerdo entre las partes, se procederá por parte de la autoridad minera al rechazo de la solicitud de formalización.
(Subrayado fuera de texto)*

Que del resultado de la evaluación de la Solicitud de Formalización Minería Tradicional No. **OE9-10591** se evidencia que la misma no cuenta con área libre susceptible de contratar, con fundamento en la evaluación técnica y la norma que regula la materia, se considera procedente su rechazo.

Que la presente decisión se adopta con base en los análisis y estudios efectuados por los profesionales del Grupo de Legalización Minera, con aprobación del Coordinador del Grupo.

Que en mérito de lo expuesto,

RESUELVE

ARTÍCULO PRIMERO.- Rechazar la Solicitud de Formalización de Minería Tradicional N° **OE9-10591**, por las razones expuestas en la parte motiva del presente proveído.

ARTÍCULO SEGUNDO.- Notifíquese personalmente la presente Resolución a través del Grupo de Información y Atención al Minero de la Vicepresidencia de Contratación y Titulación al señor **MILTON MANUEL URBINA SERPA** identificado con **C.C. 8.047.443**, en caso de que no sea posible, procédase mediante aviso de conformidad con el artículo 69 del Código de Procedimiento Administrativo y de lo Contencioso Administrativo.

ARTÍCULO TERCERO.- Una vez ejecutoriada y en firme la presente resolución, oficiar a través del Grupo de Información y Atención al Minero de la Vicepresidencia de Contratación y Titulación, al Alcalde Municipal de **MONTECRISTO**, Departamento de **BOLÍVAR**, para que proceda a suspender la actividad de explotación dentro del área de la solicitud No. **OE9-10591**, lo anterior de conformidad con el artículo 306 de la Ley 685 del 2001.

ARTÍCULO CUARTO.- Una vez ejecutoriada y en firme la presente resolución, oficiar a través del Grupo de Información y Atención al Minero de la Vicepresidencia de Contratación y Titulación, a la **Corporación Autónoma Regional del Sur de Bolívar – CSB**, para que de conformidad con lo establecido en los numerales 2 y 11 del artículo 31 de la Ley 99 de 1993 imponga a cargo del solicitante las medidas de restauración ambiental de las áreas afectadas por la actividad minera.

ARTÍCULO QUINTO.- Contra la presente Resolución procede el recurso de reposición el cual puede interponerse dentro de los diez (10) días siguientes a su notificación, de acuerdo con lo preceptuado por el artículo 76 de la Ley 1437 de 2011.



“Por medio de la cual se rechaza y se archiva la solicitud de minería tradicional N° OE9-10591”

ARTÍCULO SEXTO.- En firme esta providencia, procédase a la desanotación del área del Sistema del Catastro Minero Colombiano de acuerdo con lo establecido en el artículo 28 de la Ley 1955 y efectúese el archivo del referido expediente.

Dada en Bogotá, D.C.,

NOTIFÍQUESE Y CÚMPLASE


JOSE SAÚL ROMERO VELÁSQUEZ
Vicepresidente de Contratación y Titulación (E)

Elaboró: Judith Cristina Santos Pérez – Abogada GLM 
Aprobó: Dora Esperanza Reyes García – Coordinadora GLM
Revisó: Dora Esperanza Reyes García – Coordinadora GLM 

10.100

República de Colombia



08 NOV 2019

AGENCIA NACIONAL DE MINERÍA

RESOLUCIÓN NÚMERO

(001177)

Por medio de la cual se concede la Autorización Temporal No. **UIP-08321**

EL VICEPRESIDENTE DE CONTRATACIÓN Y TITULACIÓN (E)

En uso de sus facultades legales, en especial de las conferidas por el Decreto Ley 4134 del 3 de noviembre de 2011 expedido por el Ministerio de Minas y Energía, la Resolución 310 del 05 de mayo de 2016 y la Resolución No. 319 del 14 de junio de 2017 y la Resolución 357 del 17 de junio de 2019 expedidas por la Agencia Nacional de Minería y

CONSIDERANDO

Que el **25 de septiembre de 2019**, el **CONSORCIO GAD VÍA PENJAMO TIERRALTA 2019**, identificado con NIT 901283381-3, radicó solicitud de autorización temporal para la explotación de un yacimiento de **MATERIALES DE CONSTRUCCIÓN**, ubicado en el municipio de **TIERRALTA**, departamento de **CÓRDOBA**, la cual se identifica con la placa No. **UIP-08321**.

Que el 17 de octubre de 2019 se evaluó técnicamente la solicitud de autorización temporal No. **UIP-08321** y se determinó lo siguiente:

"CONCEPTO:-

Acorde con la Ley 1753 de 2015, se dispuso que la geometría irregular de los títulos mineros ha originado áreas no asignadas entre una y otra concesión y consecuentemente un fenómeno de especulación sobre las mismas, situación que lleva a evaluar la necesidad de migrar hacia un sistema de grilla o cuadrícula para el mejor aprovechamiento del potencial minero en el territorio nacional. Lo cual, a su vez, se traduce en una mayor seguridad jurídica y en una mejor administración y gestión del recurso minero por parte de la autoridad minera nacional.

*Como consecuencia de lo anterior, se establecieron disposiciones complementarias a la legislación minera vigente, facultando en su artículo 21 a la autoridad minera nacional para adoptar un sistema de cuadrícula que delimite el área objeto de los contratos de concesión minera, la cual debe **ser única y continua**. En desarrollo de la anterior disposición, la Agencia Nacional de Minería expidió la Resolución 504 de 2018 en la que adoptó y definió la cuadrícula minera como única regla geométrica para el otorgamiento de títulos mineros.*

Posteriormente el artículo 24 de la Ley 1955 de 2019, Plan Nacional de Desarrollo 2018-2022, dispone lo siguiente:

"Por medio de la cual se concede la Autorización Temporal No. **UIP-08321**"

"Artículo 24. Sistema de Cuadrícula en la Titulación Minera. La implementación del sistema de cuadrículas se llevará a cabo de acuerdo con las normas de información geoespacial vigentes y los lineamientos que para el efecto defina la autoridad minera nacional. Todas las solicitudes y propuestas se evaluarán con base en el sistema de cuadrícula minera implementado por la autoridad minera nacional. Por lo anterior no se permitirá la superposición de propuestas sobre una misma celda, con excepción de las concesiones concurrentes. Se entiende por celda el cuadro definido por la autoridad minera nacional como una unidad de medida para la delimitación del área de las solicitudes y contratos de concesión minera.

Los títulos mineros otorgados con anterioridad a la entrada en operación del sistema de cuadrícula o el que haga sus veces, migrará a este sistema manteniendo las condiciones y coordenadas en las que fueron otorgados, para lo cual se atenderá la metodología que para el efecto establezca la autoridad minera nacional."

Por otra parte, el inciso final del artículo 329 de la Ley 1955 de 2019, facultó a la autoridad minera para la definición del área mínima de acuerdo con las dimensiones adoptadas por el sistema de cuadrícula para las celdas mineras.

En atención de las anteriores disposiciones la Agencia Nacional de Minería, mediante la Resolución 505 de 2 de agosto de 2019, adoptó los lineamientos para la evaluación de los trámites y solicitudes mineras a partir del sistema de cuadrícula y definió el área mínima, así mismo dio inicio al periodo de transición en el cual se deberán evaluar las solicitudes mineras en el sistema de cuadrícula minera. Es preciso tener en cuenta que el área mínima consiste o equivale al área mínima a otorgar para un título minero, la cual, corresponde al tamaño de la celda que conforma la cuadrícula minera, la cual es de 1,24 hectáreas.

Por lo anterior, el polígono solicitado en la propuesta de contrato de concesión y demás solicitudes mineras se migrará siguiendo los parámetros de la cuadrícula minera, con base en la Resolución 504 del 18 de septiembre de 2018 mediante la cual definió la cuadrícula minera como única regla geométrica para el otorgamiento de títulos mineros, el artículo 24 de la Ley 1955 de 2019 y la resolución 505 del 02 de agosto de 2019 y documento técnico que hace parte integral de la misma norma mediante la cual se adoptan los lineamientos para la Evaluación de los Trámites y Solicitudes Mineras a partir del Sistema de Cuadrícula Minera

Con base en lo anterior las solicitudes mineras y propuestas de contrato de concesión que coincidan en cuadrícula con áreas bloqueadas totalmente por títulos mineros, solicitudes o propuestas de contrato de concesión radicadas con anterioridad o por otra capa geográfica que constituya una zona de exclusión, de acuerdo con la metodología para la Evaluación de los Trámites y Solicitudes Mineras a partir del Sistema de Cuadrícula Minera, serán rechazadas por no encontrarse en área libre, en el caso que resulte una coincidencia parcial, su área quedará reducida a las cuadrículas disponibles o libres respetando el principio establecido en el artículo 16 del Código de Minas, "primero en el tiempo, primero en el derecho".

1. Migración del área al sistema de cuadrícula minera

Una vez migrada la solicitud de Autorización Temporal **UIP-08321 a Dátum Magna Sirgas, en COORDENADAS GEOGRÁFICAS** y siguiendo la lógica de la cuadrícula minera se determina un área conformada por **176 CELDAS** con las siguientes características:

(...)

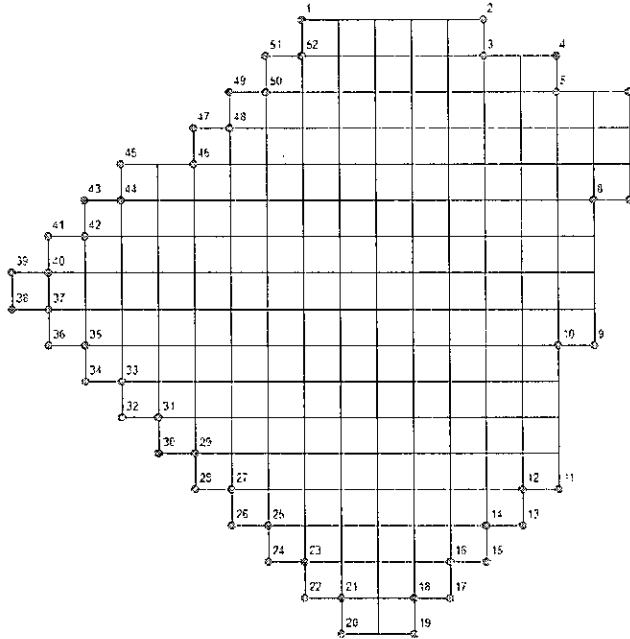
1. Características del área

Se determinó que el área ingresada por los solicitantes se encuentra libre de superposiciones con solicitudes Mineras, títulos y zonas excluibles de la minería; por tanto el

"Por medio de la cual se concede la Autorización Temporal No. UIP-08321"

área determinada en el presente concepto es de **214,7597 hectáreas**, conformada por **176 CELDAS** distribuidas en **una (1) zona**.

IMAGEN DEL ÁREA DESPUES DE RECORTES



2. Valoración técnica

1. El área se ubica geográficamente en el municipio de **TIERRALTA** en el departamento de **CORDOBA**.
2. El mineral de interés para el solicitante es "**MATERIALES DE CONSTRUCCIÓN**, según constancia de radicación web".
3. El proponente define que la autoridad ambiental en el área de interés es **CORPORACIÓN AUTÓNOMA REGIONAL DE LOS VALLES DE SINÚ Y SAN JORGE (CVS)**.
4. El plano allegado el **30 de septiembre de 2019** mediante radicado No. **20195500917732**, representa el área ingresada por el proponente al momento de la radicación de la propuesta y cumple con la resolución 40600 del 27 de mayo de 2015. Adicional a esto el mismo se encuentra firmado por la ingeniera en Minas **ANA MARIA CASTELLANOS RIVERA** con **M.P. No 15218-407642 BYC**, luego cumple con el art. 270 ley 685 de 2001, modificado por la Ley 926 de 2004.
5. En contrato de obra pública **No 003-2019** celebrado el **16 de mayo de 2019** y suscrito por el alcalde del municipio de Tierralta el señor **FABIO LEONARDO OTERO AVILEZ** y el señor **ALFREDO DE JESÚS RAMÍREZ MENDOZA** en calidad de representante legal del **CONSORCIO GAD VÍA PENJAMO TIERRALTA 2019** en su cláusula-primera dice:

"El objeto del contrato que se celebra es: **CONSTRUCCIÓN DE PAVIMENTO RÍGIDO CALLE PENJAMO Y LOS BARRIOS VILLA VERDE Y ALFONSO LÓPEZ ZONA URBANA MUNICIPIO DE TIERRALTA-CÓRDOBA**"

6. En certificación suscrita por el señor **LUIS FERNANDO MUÑOZ MARTÍNEZ** quien actúa como Secretario de Obras Públicas e Infraestructura Municipal se observa:

♦ **Objeto del contrato:** **CONSTRUCCIÓN DE PAVIMENTO RÍGIDO CALLE PENJAMO Y LOS BARRIOS VILLA VERDE Y ALFONSO LÓPEZ ZONA**

"Por medio de la cual se concede la Autorización Temporal No. **UIP-08321**"

URBANA MUNICIPIO DE TIERRALTA-CÓRDOBA.

- ✦ **Vigencia:** 04 de septiembre de 2019.
- ✦ **Tramo de la obra:** CALLE PENJAMO Y LOS BARRIOS VILLA VERDE Y ALFONSO LÓPEZ ZONA URBANA MUNICIPIO DE TIERRALTA-CÓRDOBA.
- ✦ **Cantidad de material a utilizar (m³):** 7.584 m³ SIETE MIL QUINIENTOS OCHENTA Y CUATRO METROS CÚBICOS
- ✦ **Duración de las obras y período de ejecución:** según certificación la duración de la obra es de **seis (6) meses**.
En acta de iniciación allegada la iniciación de las obras es el **05 de junio de 2019**.
Por lo anterior el presente proyecto se encuentra en ejecución y su fecha de terminación corresponde a **05 de diciembre de 2019**.

7. La solicitud en estudio se encuentra dentro de los predios vecinos o aledaños a los trayectos de vía a intervenir, por lo tanto, se ajusta a lo dispuesto en el artículo 116 de la Ley 685 de 2001, complementado por el artículo 12 de la Ley 1682 de 2013.

CONCLUSIÓN:

Una vez realizada la evaluación técnica, se considera que es viable técnicamente continuar con el trámite de la solicitud de Autorización Temporal **UIP-08321** para **MATERIALES DE CONSTRUCCIÓN**, con un área de **214,7597 hectáreas** conformada por **176 CELDAS** distribuidas en una (1) zona ubicada geográficamente en el municipio de **TIERRALTA** en el departamento de **CÓRDOBA**.

- ✦ El volumen máximo de material a explotar será de: **SIETE MIL QUINIENTOS OCHENTA Y CUATRO METROS CÚBICOS (7.584 m³)**”.

Que el 18 de octubre de 2019, se evaluó jurídicamente la solicitud de autorización temporal No. **UIP-08321** y se determinó que el Consorcio solicitante cumple con la normatividad minera y en especial con el artículo 116 de la Ley 685 de 2001, dado que demuestra la calidad de contratista de obra pública, manifiesta el proyecto para el cual se requieren los materiales de construcción, así como el volumen a explotar y la duración de los trabajos, por lo que es viable concederla.

Que el Artículo 116 de la Ley 685 de 2001 establece:

Art. 116. "Autorización temporal. La autoridad nacional minera o su delegataria, a solicitud de los interesados podrá otorgar autorización temporal e intransferible, a las entidades territoriales o a los contratistas, para la construcción, reparación, mantenimiento y mejoras de las vías públicas nacionales, departamentales o municipales mientras dure su ejecución, para tomar de los predios rurales, vecinos o aledaños a dichas obras y con exclusivo destino a éstas, con sujeción a las normas ambientales, los materiales de construcción, con base en la constancia que expida la Entidad Pública para la cual se realice la obra y que especifique el trayecto de la vía, la duración de los trabajos y la cantidad máxima que habrán de utilizarse."

Que así las cosas, de acuerdo con lo establecido en el artículo 116 de la Ley 685 de 2001, la solicitud de autorización temporal en estudio es técnica y jurídicamente viable.

De otro lado, verificado el registro único tributario aportado por el Consorcio solicitante y la información registrada en el CMC, se evidencia que se registró de manera incorrecta el nombre del Consorcio, el cual, según el documento citado, corresponde a **CONSORCIO GAD VÍA PENJAMO TIERRALTA 2019** identificado con NIT 901283381-3, razón por la cual se ordenará al Grupo de Registro y Catastro Minero para que realicen la corrección respectiva.

"Por medio de la cual se concede la Autorización Temporal No. UIP-08321"

Que la presente decisión se adopta con base en los análisis y estudios efectuados por los profesionales de las áreas técnica y jurídica del Grupo de Contratación Minera, con aprobación de la Coordinadora del Grupo.

Que en mérito de lo expuesto la Vicepresidencia de Contratación y Titulación,

RESUELVE:

ARTÍCULO PRIMERO. Conceder la Autorización Temporal e Intransferible No. **UIP-08321** al **CONSORCIO GAD VÍA PENJAMO TIERRALTA 2019**, identificado con NIT 901283381-3 por un término de vigencia hasta el **5 de diciembre de 2019**, contados a partir de la **inscripción en el Registro Minero Nacional**, para la explotación de **SIETE MIL QUINIENTOS OCHENTA Y CUATRO METROS CÚBICOS (7.584 M3)** de **MATERIALES DE CONSTRUCCIÓN**, con destino al proyecto "CONSTRUCCIÓN DE PAVIMENTO RÍGIDO CALLE PENJAMO Y LOS BARRIOS VILLA VERDE Y ALFONSO LÓPEZ ZONA URBANA MUNICIPIO DE TIERRALTA-CÓRDOBA", objeto del Contrato de Obra LP-003-2019, suscrito entre La Alcaldía de Tierralta y el Consorcio solicitante, y comprende la siguiente alinderación:

SOLICITANTES CONSORCIO GAD VIA PENJAMO TIERRALTA 2019
MUNICIPIOS TIERRALTA - CORDOBA
AREA TOTAL EN CUADRÍCULA 214,7597 Hectáreas

ZONA DE ALINDERACIÓN - ÁREA: 214,7597 HECTÁREAS
DE CELDAS=176

VERTICE	ESTE	NORTE
1	-75,97200	8,12100
2	-75,96700	8,12100
3	-75,96700	8,12000
4	-75,96500	8,12000
5	-75,96500	8,11900
6	-75,96300	8,11900
7	-75,96300	8,11600
8	-75,96400	8,11600
9	-75,96400	8,11200
10	-75,96500	8,11200
11	-75,96500	8,10800
12	-75,96600	8,10800
13	-75,96600	8,10700
14	-75,96700	8,10700
15	-75,96700	8,10600
16	-75,96800	8,10600
17	-75,96800	8,10500
18	-75,96900	8,10500
19	-75,96900	8,10400

"Por medio de la cual se concede la Autorización Temporal No. UIP-08321"

VERTICE	ESTE	NORTE
20	-75,97100	8,10400
21	-75,97100	8,10500
22	-75,97200	8,10500
23	-75,97200	8,10600
24	-75,97300	8,10600
25	-75,97300	8,10700
26	-75,97400	8,10700
27	-75,97400	8,10800
28	-75,97500	8,10800
29	-75,97500	8,10900
30	-75,97600	8,10900
31	-75,97600	8,11000
32	-75,97700	8,11000
33	-75,97700	8,11100
34	-75,97800	8,11100
35	-75,97800	8,11200
36	-75,97900	8,11200
37	-75,97900	8,11300
38	-75,98000	8,11300
39	-75,98000	8,11400
40	-75,97900	8,11400
41	-75,97900	8,11500
42	-75,97800	8,11500
43	-75,97800	8,11600
44	-75,97700	8,11600
45	-75,97700	8,11700
46	-75,97500	8,11700
47	-75,97500	8,11800
48	-75,97400	8,11800
49	-75,97400	8,11900
50	-75,97300	8,11900
51	-75,97300	8,12000
52	-75,97200	8,12000

ARTÍCULO SEGUNDO. La toma y utilización de los materiales por parte del titular deberá sujetarse a las normas legales y reglamentarias sobre preservación de los recursos naturales renovables y del medio ambiente que establece el Código de Minas.

ARTÍCULO TERCERO. Los minerales cuya explotación se autoriza mediante esta Resolución sólo podrán utilizarse con destino al proyecto "CONSTRUCCIÓN DE PAVIMENTO RÍGIDO CALLE PENJAMO Y LOS BARRIOS VILLA VERDE Y ALFONSO LÓPEZ ZONA URBANA MUNICIPIO DE TIERRALTA-CÓRDOBA", objeto del Contrato de Obra LP-003-2019, suscrito entre La Alcaldía de Tierralta y el

"Por medio de la cual se concede la Autorización Temporal No. UIP-08321"

Consortio solicitante, cuya área se encuentra ubicada en el municipio de **TIERRALTA**, departamento de **CÓRDOBA**.

ARTÍCULO CUARTO. El CONSORCIO GAD VÍA PENJAMO TIERRALTA 2019, identificado con NIT 901283381-3 está obligado a dar cumplimiento a lo establecido en el artículo 117 del Código de Minas, en lo que se refiere a la obtención de la licencia ambiental, y a lo indicado en el inciso tercero del artículo 30 de la Ley 1955 de 2019, en lo que respecta a la aprobación del Plan de Trabajo de Explotación por parte de la Autoridad Minera, como requisitos para la ejecución de la presente Autorización Temporal.

ARTÍCULO QUINTO. Conforme a lo dispuesto por el artículo 118 del Código de Minas el CONSORCIO GAD VÍA PENJAMO TIERRALTA 2019, identificado con NIT 901283381-3, está obligado al pago de las regalías que se causen como consecuencia de la explotación, para lo cual deberá allegar las respectivas constancias de pago a la Agencia Nacional de Minería.

ARTÍCULO SEXTO. El CONSORCIO GAD VÍA PENJAMO TIERRALTA 2019, identificado con NIT 901283381-3, está obligado al cumplimiento de todas las obligaciones minero ambientales derivadas de la ejecución de esta autorización temporal. En caso de incumplimiento de alguna de estas obligaciones la Agencia Nacional de Minería se reserva el derecho a terminar la presente autorización temporal.

ARTÍCULO SÉPTIMO. Las indemnizaciones a que haya lugar se regirán de conformidad con lo establecido en el artículo 117 del Código de Minas.

ARTÍCULO OCTAVO. El CONSORCIO GAD VÍA PENJAMO TIERRALTA 2019, identificado con NIT 901283381-3 no podrá vender o comercializar la producción o los excedentes de los materiales de construcción explotados y no utilizados en el proyecto "CONSTRUCCIÓN DE PAVIMENTO RÍGIDO CALLE PENJAMO Y LOS BARRIOS VILLA VERDE Y ALFONSO LÓPEZ ZONA URBANA MUNICIPIO DE TIERRALTA-CÓRDOBA", objeto del Contrato de Obra LP-003-2019, suscrito entre La Alcaldía de Tierralta y el Consortio solicitante, cuya área se encuentra ubicada en el municipio de **TIERRALTA**, departamento de **CÓRDOBA**.

ARTÍCULO NOVENO. La Autoridad Minera hará seguimiento a las actividades realizadas en ejecución de la autorización temporal. El incumplimiento por parte de la beneficiaria de la autorización temporal de las medidas señaladas en el informe de actividades o de las obligaciones impuestas en el acto administrativo de otorgamiento del derecho, dará lugar a que se revoque la autorización temporal sin perjuicio de la imposición de las multas a que haya lugar de conformidad con el artículo 115 del Código de Minas.

ARTÍCULO DÉCIMO. Por medio del Grupo de Información y Atención al Minero de la Vicepresidencia de Contratación y Titulación notifíquese la presente Resolución personalmente al CONSORCIO GAD VÍA PENJAMO TIERRALTA 2019, identificado con NIT 901283381-3, a través de su representante legal o quien haga sus veces, o en su defecto procédase mediante aviso, de conformidad con lo establecido en los artículos 67 y siguientes de la Ley 1437 de 2011.

"Por medio de la cual se concede la Autorización Temporal No. UIP-08321"

ARTÍCULO DÉCIMO PRIMERO. Contra la presente Resolución procede el recurso de reposición, el cual puede interponerse dentro de los diez (10) días siguientes a su notificación, de acuerdo con lo preceptuado por el artículo 76 de la Ley 1437 de 2011.


ARTÍCULO DÉCIMO SEGUNDO. En firme este pronunciamiento remítase copia a la Autoridad Ambiental competente, para su conocimiento y fines pertinentes.

ARTÍCULO DÉCIMO TERCERO. Ordenar al Grupo de Registro y Catastro Minero para que actualice el nombre y el número de identificación tributaria del consorcio solicitante, conforme lo expuesto en la parte motiva del presente acto administrativo.

ARTÍCULO DÉCIMO CUARTO. Una vez ejecutoriada la presente Resolución, remítase el expediente al Grupo de Catastro y Registro Minero para que proceda a la inscripción de la Autorización Temporal N° UIP-08321, de conformidad con el literal h) del artículo 332 de la Ley 685 de 2001.

Dada en Bogotá, a

NOTIFÍQUESE Y CÚMPLASE



JOSE SAUL ROMERO VELÁSQUEZ

Vicepresidente de Contratación y Titulación (E)

Elaboró: Lucero Castañeda Hernández – Abogada GCM
Revisó: Diana C. Andrade Velandia. Abogada VCT
Aprobó: Karina Margarita Ortega Miller. Coordinadora GCM

República de Colombia



Libertad y Orden

13 NOV 2019

AGENCIA NACIONAL DE MINERÍA
VICEPRESIDENCIA DE CONTRATACIÓN Y TITULACIÓN

RESOLUCIÓN NÚMERO

(**001195**)

"Por medio de la cual se rechaza y se archiva la solicitud de minería tradicional N° NEI-09081"

EL VICEPRESIDENTE DE CONTRATACIÓN Y TITULACIÓN (E)

En uso de sus facultades legales, en especial las conferidas por el Decreto No. 4134 del 3 de noviembre de 2011 expedido por el Ministerio de Minas y Energía, las Resoluciones Nos. 206 del 22 de marzo de 2013 y 357 del 17 de junio de 2019, expedidas por la Agencia Nacional de Minería y,

CONSIDERANDO

Que el artículo 65 de la Ley 685 de 2001 establece " *El área para explorar y explotar terrenos de cualquier clase y ubicación con exclusión del cauce de las corrientes de agua, estará delimitada por un polígono de cualquier forma y orientación delimitado con referencia a la red geodésica nacional.*" Y a su vez, el artículo 66 señala " *En la identificación y delimitación del área objeto de la propuesta y del contrato, serán de obligatoria aplicación los principios, criterios y reglas técnicas propias de la ingeniería, geología y la topografía, aceptadas y divulgadas oficialmente.*"

Que la Agencia Nacional de Minería ANM fue creada mediante el Decreto – Ley 4134 de 2011 y dentro de sus funciones le otorga en el numeral 1°, 6° y 16° del Artículo 4° la de "ejercer las funciones de autoridad minera o concedente en el territorio nacional", "Administrar el catastro minero y el registro minero nacional" y "Reservar áreas con potencial minero, con el fin de otorgarlas en contrato de concesión".

Que el párrafo del artículo 21 de la Ley 1753 de 2015 consagra que "(...) la Autoridad Minera Nacional podrá adoptar un sistema de cuadrícula para delimitar el área objeto de los contratos de concesión minera, la cual será única y continua. Así mismo podrá adaptar al sistema de cuadrículas los títulos mineros otorgados con anterioridad a la entrada en vigencia de la presente ley, en caso de que el beneficiario de estos así lo decida".

Que mediante la Resolución No. 504 de 18 de septiembre de 2018 "(...) se adopta el sistema de cuadrícula para la Agencia Nacional de Minería - ANM, y se dictan otras disposiciones en materia de información geográfica", especificando en el artículo 3° que "Se adopta como cuadrícula minera la conformada por un conjunto continuo de celdas de tres coma seis por tres coma seis segundos de arco (3,6" x 3,6") referidas a la red geodésica nacional vigente. La cuadrícula minera entrará en operación junto con la herramienta informática Sistema Integral de Gestión Minera o el que haga sus veces", así mismo, en el artículo 4° establece que "Las solicitudes y propuestas presentadas con anterioridad y los contratos de concesión generados a partir de la puesta en operación del Sistema Integral de Gestión Minera estarán conformados espacialmente por celdas completas y colindantes por un lado de la cuadrícula minera", y en el Párrafo del citado artículo señala que

"Por medio de la cual se rechaza y se archiva la solicitud de minería tradicional N° NEI-09081"

"Las dimensiones de las celdas que conforman la cuadrícula minera serán revisadas con base en el análisis que al respecto realice la autoridad minera, cada quinquenio, a partir de la expedición de la presente resolución".

Que hace parte integral de la Resolución No. 504 de 2018 el documento técnico denominado "Especificaciones técnicas sobre la adopción del sistema de referencia y la cuadrícula minera en la ANM", el cual contiene los argumentos técnicos que soportan las disposiciones en materia de información geográfica.

Que el artículo 24 de la Ley 1955 de 2019, Plan Nacional de Desarrollo 2018-2022, dispuso que *"La implementación del sistema de cuadrículas se llevará a cabo de acuerdo con las normas de información geoespacial vigentes y los lineamientos que para el efecto defina la autoridad minera nacional. Todas las solicitudes y propuestas se evaluarán con base en el sistema de cuadrícula minera implementado por la autoridad minera nacional. Por lo anterior no se permitirá la superposición de propuestas sobre una misma celda, con excepción de las concesiones concurrentes. Se entiende por celda el cuadro definido por la autoridad minera nacional como una unidad de medida para la delimitación del área de las solicitudes y contratos de concesión minera."* (Negrillas fuera de texto)

Que, por su parte, el inciso final del artículo 329 de la Ley 1955 de 2019, facultó a la autoridad minera para la definición del área mínima de acuerdo con las dimensiones adoptadas por el sistema de cuadrícula para las celdas mineras.

Que mediante la Resolución 505 de 2 de agosto de 2019, la Agencia Nacional de Minería adoptó los lineamientos para la evaluación de los trámites y solicitudes mineras a partir del sistema de cuadrícula y definió el área mínima, así mismo dio inicio al periodo de transición en el cual se deberán evaluar las solicitudes mineras en el sistema de cuadrícula minera.

Que el artículo 325 de la Ley 1955 de 2019 dispuso que: *"Las personas naturales, grupos o asociaciones que presentaron solicitud de formalización de minería tradicional hasta el 10 de mayo de 2013 ante la autoridad minera competente y que a la fecha de promulgación de esta ley se encuentran vigentes y en área libre, continuarán su trámite con el fin de verificar la viabilidad técnica del desarrollo del proyecto minero de pequeña minería. Si la solicitud no se encuentra en área libre esta se rechazará salvo lo dispuesto en el inciso tercero del presente artículo. En caso de que la superposición sea parcial se procederá a los recortes respectivos."*

Que el día **18 del mes de mayo del año 2012** fue presentada la Solicitud de Formalización Minería Tradicional por los señores **GUSTAVO QUINTERO CHÁVEZ** identificado con **C.C. 79.167.245**, **NELSON FERNANDO QUINTERO CHÁVEZ** identificado con **C.C. 79.180.276**, **JHON JAIRO VÁSQUEZ CASALLAS** identificado con **C.C. 79.180.473** y **JUAN CARLOS VÁSQUEZ CASALLAS** identificado con **C.C. 70.180.488**, para la exploración y explotación de un yacimiento clasificado técnicamente como **MINERALES DE ORO Y SUS CONCENTRADOS**, ubicado en el municipio de **CUCUNUBÁ**, Departamento de **CUNDINAMARCA**, a la cual le correspondió el expediente **No. NEI-09081**.

Que verificado el expediente No. NEI-09081, se verificó que el trámite se encuentra vigente siendo procedente su evaluación bajo las condiciones del artículo 325 de la Ley 1955 de 2019, para lo cual, en cumplimiento de la Resolución 505 de 2019 mencionada, el Grupo de Legalización Minera, emitió el día **06 del mes de octubre del año 2019** concepto de transformación y migración de área al sistema de cuadrícula minera, determinando lo siguiente.

"(...) Transformación y migración del área al sistema de cuadrícula minera

"Por medio de la cual se rechaza y se archiva la solicitud de minería tradicional N° NEI-09081"

Una vez migrada la Solicitud No. NEI-09081 a Dátum Magna Sirgas, en COORDENADAS GEOGRÁFICAS y siguiendo la lógica de la cuadrícula minera se determina un área que contiene 21 celdas con las siguientes características .

SOLICITUD: NEI-09081

CUADRO DE SUPERPOSICIONES UNA VEZ MIGRADA EL ÁREA AL SISTEMA DE CUADRICULA MINERA

Zonas excluibles

CAPA	EXPEDIENTE	MINERALES	No CELDAS SUPERPUESTAS
SOLICITUDES	FHI-151	CARBÓN COQUIZABLE O METALURGICO	8
TITULO	15432	CARBON	7
TITULO	15432, 15433		1
TITULO	15432, 975T		3
TITULO	15433	CARBON	1
TITULO	975T	CARBON	1

Seguidamente, señala:

(...) Características del área

Se determinó que el área ingresada por el solicitante una vez transformada al sistema de cuadrícula, se encuentra **totalmente superpuesta** con zonas de exclusión de acuerdo con los "Lineamientos para la Evaluación de los Trámites y Solicitudes Mineras a Partir del Sistema de Cuadrícula Minera y Metodología para la Migración de los Títulos Mineros al Sistema de Cuadrícula" adoptadas por la Resolución 505 de 2 de agosto de 2019; por tanto, **no queda área a otorgar**.

(...) CONCLUSIÓN:

Una vez realizado el proceso de migración y transformación dentro de la solicitud No. NEI-09081 para MINERALES DE ORO Y SUS CONCENTRADOS, se tiene que de acuerdo con los "Lineamientos para la Evaluación de los Trámites y Solicitudes Mineras a Partir del Sistema de Cuadrícula Minera y Metodología para la Migración de los Títulos Mineros al Sistema de Cuadrícula" adoptadas por la Resolución 505 de 2 de agosto de 2019, **no cuenta con área libre.**"

Que el día **13 del mes de noviembre del año 2019**, se evaluó jurídicamente la Solicitud de Formalización de Minería Tradicional No. **NEI-09081** y con base en el concepto de transformación y migración al sistema de cuadrícula minera de fecha **06 del mes de octubre del año 2019**, el cual concluye que **no queda área susceptible de contratar**, se considera procedente jurídicamente el rechazo de la solicitud No. NEI-09081, de conformidad con el artículo 325 de la Ley 1955 de 2019.

FUNDAMENTOS DE LA DECISIÓN

Que el artículo 325 de la Ley 1955 de 2019, establece:

"ARTÍCULO 325. TRÁMITE SOLICITUDES DE FORMALIZACIÓN DE MINERÍA TRADICIONAL. Las personas naturales, grupos o asociaciones que presentaron solicitud de formalización de minería tradicional hasta el 10 de mayo de 2013 ante la autoridad minera competente y que a la fecha de promulgación de esta ley se encuentran vigentes y **en área libre**, continuarán su trámite con el fin de verificar la viabilidad técnica del desarrollo del proyecto minero de pequeña minería. Si la

"Por medio de la cual se rechaza y se archiva la solicitud de minería tradicional N° NEI-09081"

solicitud no se encuentra en área libre esta se rechazará salvo lo dispuesto en el inciso tercero del presente artículo. En caso de que la superposición sea parcial se procederá a los recortes respectivos. La autoridad minera resolverá estas solicitudes en el término de un (1) año contado a partir de la viabilidad técnica de la solicitud.

*(...) En el evento en que las solicitudes de formalización de minería tradicional se hayan presentado en un área ocupada totalmente por un título minero y se encuentre vigente a la fecha de promulgación de la presente ley, la autoridad minera procederá a realizar un proceso de mediación entre las partes. De negarse el titular minero a la mediación o de no lograrse un acuerdo entre las partes, se procederá por parte de la autoridad minera al rechazo de la solicitud de formalización.
(Subrayado fuera de texto)*

Que del resultado de la evaluación de la Solicitud de Formalización Minería Tradicional No. NEI-09081 se evidencia que la misma no cuenta con área libre susceptible de contratar, con fundamento en la evaluación técnica y la norma que regula la materia, se considera procedente su rechazo.

Que la presente decisión se adopta con base en los análisis y estudios efectuados por los profesionales del Grupo de Legalización Minera, con aprobación del Coordinador del Grupo.

Que en mérito de lo expuesto,

RESUELVE

ARTÍCULO PRIMERO.- Rechazar la Solicitud de Formalización de Minería Tradicional N° NEI-09081, por las razones expuestas en la parte motiva del presente proveído.

ARTÍCULO SEGUNDO.- Notifíquese personalmente la presente Resolución a través del Grupo de Información y Atención al Minero de la Vicepresidencia de Contratación y Titulación a los señores **GUSTAVO QUINTERO CHÁVEZ** identificado con C.C. 79.167.245, **NELSON FERNANDO QUINTERO CHÁVEZ** identificado con C.C. 79.180.276, **JHON JAIRO VÁSQUEZ CASALLAS** identificado con C.C. 79.180.473 y **JUAN CARLOS VÁSQUEZ CASALLAS** identificado con C.C. 70.180.488, en caso de que no sea posible, procédase mediante aviso de conformidad con el artículo 69 del Código de Procedimiento Administrativo y de lo Contencioso Administrativo.

ARTÍCULO TERCERO.- Una vez ejecutoriada y en firme la presente resolución, oficiar a través del Grupo de Información y Atención al Minero de la Vicepresidencia de Contratación y Titulación, al Alcalde Municipal de **CUCUNUBÁ**, Departamento de **CUNDINAMARCA**, para que proceda a suspender la actividad de explotación dentro del área de la solicitud No. **NEI-09081**, lo anterior de conformidad con el artículo 306 de la Ley 685 del 2001.

ARTÍCULO CUARTO.- Una vez ejecutoriada y en firme la presente resolución, oficiar a través del Grupo de Información y Atención al Minero de la Vicepresidencia de Contratación y Titulación, a la **Corporación Autónoma Regional de Cundinamarca – CAR**, para que de conformidad con lo establecido en los numerales 2 y 11 del artículo 31 de la Ley 99 de 1993 imponga a cargo del solicitante las medidas de restauración ambiental de las áreas afectadas por la actividad minera.


ARTÍCULO QUINTO.- Contra la presente Resolución procede el recurso de reposición el cual puede interponerse dentro de los diez (10) días siguientes a su notificación, de acuerdo con lo preceptuado por el artículo 76 de la Ley 1437 de 2011.

"Por medio de la cual se rechaza y se archiva la solicitud de minería tradicional N° NEI-09081"


ARTÍCULO SEXTO.- En firme esta providencia, procédase a la desanotación del área del Sistema del Catastro Minero Colombiano de acuerdo con lo establecido en el artículo 28 de la Ley 1955 y efectúese el archivo del referido expediente.

Dada en Bogotá, D.C.,

NOTIFÍQUESE Y CÚMPLASE



JOSÉ SAÚL ROMERO VELÁSQUEZ
Vicepresidente de Contratación y Titulación (E)

Elaboró: Judith Cristina Santos Pérez - Abogada GLM 
Aprobó: Dora Esperanza Reyes García - Coordinadora GLM
Revisó: Dora Esperanza Reyes García - Coordinadora GLM

100. 11

República de Colombia



Libertad y Orden

20 NOV 2019

AGENCIA NACIONAL DE MINERÍA
VICEPRESIDENCIA DE CONTRATACIÓN Y TITULACIÓN

RESOLUCIÓN NÚMERO

(001219)

"Por medio de la cual se rechaza y se archiva la solicitud de minería tradicional No. OE7-08331"

EL VICEPRESIDENTE DE CONTRATACIÓN Y TITULACIÓN (E)

En uso de sus facultades legales, en especial las conferidas por el Decreto No. 4134 del 3 de noviembre de 2011 expedido por el Ministerio de Minas y Energía, las Resoluciones Nos. 206 del 22 de marzo de 2013 y 357 del 17 de junio de 2019, expedidas por la Agencia Nacional de Minería y,

CONSIDERANDO

Que el artículo 65 de la Ley 685 de 2001 establece "El área para explorar y explotar terrenos de cualquier clase y ubicación con exclusión del cauce de las corrientes de agua, estará delimitada por un polígono de cualquier forma y orientación delimitado con referencia a la red geodésica nacional." Y a su vez, el artículo 66 señala "En la identificación y delimitación del área objeto de la propuesta y del contrato, serán de obligatoria aplicación los principios, criterios y reglas técnicas propias de la ingeniería, geología y la topografía, aceptadas y divulgadas oficialmente".

Que la Agencia Nacional de Minería ANM fue creada mediante el Decreto – Ley 4134 de 2011 y dentro de sus funciones le otorga en el numeral 1°, 6° y 16° del Artículo 4° la de "ejercer las funciones de autoridad minera o concedente en el territorio nacional", "Administrar el catastro minero y el registro minero nacional" y "Reservar áreas con potencial minero, con el fin de otorgarlas en contrato de concesión".

Que el párrafo del artículo 21 de la Ley 1753 de 2015 consagra que "(...) la Autoridad Minera Nacional podrá adoptar un sistema de cuadrícula para delimitar el área objeto de los contratos de concesión minera, la cual será única y continua. Así mismo podrá adaptar al sistema de cuadrículas los títulos mineros otorgados con anterioridad a la entrada en vigencia de la presente ley, en caso de que el beneficiario de estos así lo decida".

Que mediante la Resolución No. 504 de 18 de septiembre de 2018 "(...) se adopta el sistema de cuadrícula para la Agencia Nacional de Minería - ANM, y se dictan otras disposiciones en materia de información geográfica", especificando en el artículo 3° que "Se adopta como cuadrícula minera la conformada por un conjunto continuo de celdas de tres coma seis por tres coma seis segundos de arco (3,6" x 3,6") referidas a la red geodésica nacional vigente. La cuadrícula minera entrará en operación junto con la herramienta informática Sistema Integral de Gestión Minera o el que haga sus veces", así mismo, en el artículo 4° establece que "Las solicitudes y propuestas presentadas con anterioridad y los contratos de concesión generados a partir de la puesta en operación del Sistema Integral de Gestión Minera estarán conformados espacialmente por celdas completas y colindantes por un lado de la cuadrícula minera", y en el Parágrafo del citado artículo señala que "Las dimensiones de las celdas que conforman la cuadrícula minera serán revisadas con base en el análisis que al respecto realice la autoridad minera, cada quinquenio, a partir de la expedición de la presente resolución".

Que hace parte integral de la Resolución No. 504 de 2018 el documento técnico denominado "Especificaciones técnicas sobre la adopción del sistema de referencia y la cuadrícula minera en la ANM", el cual contiene los argumentos técnicos que soportan las disposiciones en materia de información geográfica.

"Por medio de la cual se rechaza y se archiva la solicitud de minería tradicional No. **OE7-08331**"

Que el artículo 24 de la Ley 1955 de 2019, Plan Nacional de Desarrollo 2018-2022, dispuso que "La implementación del sistema de cuadrículas se llevará a cabo de acuerdo con las normas de información geoespacial vigentes y los lineamientos que para el efecto defina la autoridad minera nacional. **Todas las solicitudes y propuestas se evaluarán con base en el sistema de cuadrícula minera implementado por la autoridad minera nacional.** Por lo anterior no se permitirá la superposición de propuestas sobre una misma celda, con excepción de las concesiones concurrentes. Se entiende por celda el cuadro definido por la autoridad minera nacional como una unidad de medida para la delimitación del área de las solicitudes y contratos de concesión minera." (Negrillas fuera de texto)

Que, por su parte, el inciso final del artículo 329 de la Ley 1955 de 2019, facultó a la autoridad minera para la definición del área mínima de acuerdo con las dimensiones adoptadas por el sistema de cuadrícula para las celdas mineras.

Que mediante la Resolución 505 de 2 de agosto de 2019, la Agencia Nacional de Minería adoptó los lineamientos para la evaluación de los trámites y solicitudes mineras a partir del sistema de cuadrícula y definió el área mínima, así mismo dio inicio al periodo de transición en el cual se deberán evaluar las solicitudes mineras en el sistema de cuadrícula minera.

Que el artículo 325 de la Ley 1955 de 2019 dispuso que: "Las personas naturales, grupos o asociaciones que presentaron solicitud de formalización de minería tradicional hasta el 10 de mayo de 2013 ante la autoridad minera competente y que a la fecha de promulgación de esta ley se encuentran vigentes y en área libre, continuarán su trámite con el fin de verificar la viabilidad técnica del desarrollo del proyecto minero de pequeña minería. Si la solicitud no se encuentra en área libre esta se rechazará salvo lo dispuesto en el inciso tercero del presente artículo. En caso de que la superposición sea parcial se procederá a los recortes respectivos."

Que el día 7 de mayo de 2013 fue presentada la Solicitud de Formalización de Minería Tradicional por el señor **JOSE NEL CASTRO CEVILLANO** identificado con Cédula de Ciudadanía No. 87431101, para la exploración y explotación de un yacimiento clasificado técnicamente como **MINERALES DE ORO Y SUS CONCENTRADOS**, ubicado en los municipios de **MÉRCADERES** departamento del **CAUCA** y **LEIVA** departamento de **NARIÑO**, a la cual le correspondió el expediente No. **OE7-08331**.

Que consultado el expediente No. **OE7-08331** se verificó que el trámite se encuentra vigente siendo procedente su evaluación bajo las condiciones del artículo 325 de la Ley 1955 de 2019, para lo cual, en cumplimiento de la Resolución 505 de 2019 mencionada, el Grupo de Legalización Minera, emitió el día 6 de octubre de 2019 concepto de transformación y migración de área al sistema de cuadrícula minera, determinando lo siguiente:

"(...) Transformación y migración del área al sistema de cuadrícula minera

Una vez migrada la Solicitud No OE7-08331 a Dátum Magna Sirgas, en COORDENADAS GEOGRÁFICAS y siguiendo la lógica de la cuadrícula minera se determina un área que contiene 134 celdas con las siguientes características

Solicitud: OE7-08331

CUADRO DE SUPERPOSICIONES UNA VEZ MIGRADA EL ÁREA AL SISTEMA DE CUADRICULA MINERA

Zonas excluibles

CAPA	EXPEDIENTE	MINERALES	No CELDAS SUPERPUESTAS
ZONA DE EXCLUSION AMBIENTAL	Bosques Secos del Patía. ZPDRNR		132
ZONA DE EXCLUSION AMBIENTAL	ZPDRNR	ZPDRNR-ZONAS DE PROTECCIÓN Y DESARROLLO DE LOS RECURSOS NATURALES RENOVABLES BOSQUES SECOS DEL PATÍA	134

“Por medio de la cual se rechaza y se archiva la solicitud de minería tradicional No. **OE7-08331**”

Seguidamente, señala:

“(...) **Características del área:**

Se determinó que el área ingresada por el solicitante una vez transformada al sistema de cuadrícula, se encuentra **totalmente superpuesta** con zonas de exclusión de acuerdo con los “Lineamientos para la Evaluación de los Trámites y Solicitudes Mineras a Partir del Sistema de Cuadrícula Minera y Metodología para la Migración de los Títulos Mineros al Sistema de Cuadrícula” adoptados por la Resolución 505 de 2 de agosto de 2019; por tanto, **no queda área a otorgar**.

CONCLUSIÓN:

Una vez realizado el proceso de migración y transformación dentro de la solicitud No OE7-08331 para MINERALES DE ORO Y SUS CONCENTRADOS, se tiene que de acuerdo con los “Lineamientos para la Evaluación de los Trámites y Solicitudes Mineras a Partir del Sistema de Cuadrícula Minera y Metodología para la Migración de los Títulos Mineros al Sistema de Cuadrícula”, adoptados por la Resolución 505 de 2 de agosto de 2019, **no cuenta con área libre.**”

Que el día **15 de octubre de 2019** se evaluó jurídicamente la Solicitud de Formalización de Minería Tradicional No. **OE7-08331** y con base en el concepto de transformación y migración al sistema de cuadrícula minera de fecha **6 de octubre de 2019**, el cual concluye que, **no queda área susceptible de contratar**, se considera procedente jurídicamente el rechazo de la solicitud No. **OE7-08331**, de conformidad con el artículo 325 de la Ley 1955 de 2019.

FUNDAMENTOS DE LA DECISIÓN

Que el artículo 325 de la Ley 1955 de 2019, establece:

“ARTÍCULO 325. TRÁMITE SOLICITUDES DE FORMALIZACIÓN DE MINERÍA TRADICIONAL. Las personas naturales, grupos o asociaciones que presentaron solicitud de formalización de minería tradicional hasta el 10 de mayo de 2013 ante la autoridad minera competente y que a la fecha de promulgación de esta ley se encuentran vigentes y en área libre, continuarán su trámite con el fin de verificar la viabilidad técnica del desarrollo del proyecto minero de pequeña minería. Si la solicitud no se encuentra en área libre esta se rechazará salvo lo dispuesto en el inciso tercero del presente artículo. En caso de que la superposición sea parcial se procederá a los recortes respectivos. La autoridad minera resolverá estas solicitudes en el término de un (1) año contado a partir de la viabilidad técnica de la solicitud.

(...) En el evento en que las solicitudes de formalización de minería tradicional se hayan presentado en un área ocupada totalmente por un título minero y se encuentre vigente a la fecha de promulgación de la presente ley, la autoridad minera procederá a realizar un proceso de mediación entre las partes. De negarse el titular minero a la mediación o de no lograrse un acuerdo entre las partes, se procederá por parte de la autoridad minera al rechazo de la solicitud de formalización. (Subrayado fuera de texto)

Que del resultado de la evaluación de la Solicitud de Formalización de Minería Tradicional No. **OE7-08331**, se evidencia que la misma **no cuenta con área libre susceptible de contratar** con fundamento en la evaluación técnica y la norma que regula la materia y se considera procedente su rechazo.

Que la presente decisión se adopta con base en los análisis y estudios efectuados por los profesionales del Grupo de Legalización Minera, con aprobación del Coordinador del Grupo.

Que en mérito de lo expuesto,

RESUELVE

ARTÍCULO PRIMERO. - Rechazar la Solicitud de Formalización de Minería Tradicional No. **OE7-08331** por las razones expuestas en la parte motiva del presente proveído.

“Por medio de la cual se rechaza y se archiva la solicitud de minería tradicional No. **OE7-08331**”

ARTÍCULO SEGUNDO. - Notifíquese personalmente la presente resolución a través del Grupo de Información y Atención al Minero de la Vicepresidencia de Contratación y Titulación al **señor JOSE NEL CASTRO CEVILLANO** identificado con **Cédula de Ciudadanía No. 87431101**, en caso que no sea posible, procédase mediante aviso de conformidad con el artículo 69 de la Ley 1437 de 2011.

ARTÍCULO TERCERO. - Una vez ejecutoriada y en firme la presente resolución, oficiar a través del Grupo de Información y Atención al Minero de la Vicepresidencia de Contratación y Titulación, al Alcalde Municipal de **MERCADERES**, departamento del **CAUCA** y al Alcalde Municipal de **LEIVA** departamento de **NARIÑO**, para que proceda a suspender la actividad de explotación dentro del área de la solicitud **No. OE7-08331**, lo anterior de conformidad con el artículo 306 de la Ley 685 del 2001.

ARTÍCULO CUARTO. - Una vez ejecutoriada y en firme la presente resolución, oficiar a través del Grupo de Información y Atención al Minero de la Vicepresidencia de Contratación y Titulación, a la **Corporación Autónoma Regional del Cauca - CRC** - y a la **Corporación Autónoma Regional de Nariño - CORPONARIÑO** -, para que de conformidad con lo establecido en los numerales 2 y 11 del artículo 31 de la Ley 99 de 1993, imponga a cargo del solicitante las medidas de restauración ambiental de las áreas afectadas por la actividad minera.

ARTÍCULO QUINTO. - Contra la presente resolución procede el recurso de reposición el cual puede interponerse dentro de los diez (10) días siguientes a su notificación, de acuerdo con lo preceptuado por el artículo 76 de la Ley 1437 de 2011.

ARTÍCULO SEXTO. - En firme esta providencia, procédase a la desanotación del área del Sistema del Catastro Minero Colombiano, de acuerdo con lo establecido en el artículo 28 de la Ley 1955 y efectúese el archivo del referido expediente.

Dada en Bogotá, D.C.,

NOTIFÍQUESE Y CÚMPLASE



JOSE SAÚL ROMERO VELÁSQUEZ
Vicepresidente de Contratación y Titulación (E)

Elaboro: Eline Leonor Saldaña Astorga-Atrogada GLM
Revisó: Dora Esperanza Reyes García-Coordinadora GLM
Aprobó: Dora Esperanza Reyes García-Coordinadora GLM

República de Colombia



Libertad y Orden

12.0 NOV 2019

AGENCIA NACIONAL DE MINERÍA

VICEPRESIDENCIA DE CONTRATACIÓN Y TITULACIÓN

RESOLUCIÓN NÚMERO

(001220)

"Por medio de la cual se rechaza y se archiva la solicitud de minería tradicional No. OEA-09543"

EL VICEPRESIDENTE DE CONTRATACIÓN Y TITULACIÓN (E)

En uso de sus facultades legales, en especial las conferidas por el Decreto No. 4134 del 3 de noviembre de 2011 expedido por el Ministerio de Minas y Energía, las Resoluciones Nos. 206 del 22 de marzo de 2013 y 357 del 17 de junio de 2019, expedidas por la Agencia Nacional de Minería y,

CONSIDERANDO

Que el artículo 65 de la Ley 685 de 2001 estableció "El área para explorar y explotar terrenos de cualquier clase y ubicación con exclusión del cauce de las corrientes de agua, estará delimitada por un polígono de cualquier forma y orientación delimitado con referencia a la red geodésica nacional." Y a su vez, el artículo 66 señala "En la identificación y delimitación del área objeto de la propuesta y del contrato, serán de obligatoria aplicación los principios, criterios y reglas técnicas propias de la ingeniería, geología y la topografía, aceptadas y divulgadas oficialmente".

Que la Agencia Nacional de Minería ANM fue creada mediante el Decreto – Ley 4134 de 2011 y dentro de sus funciones le otorga en el numeral 1°, 6° y 16° del Artículo 4° la de "ejercer las funciones de autoridad minera o concedente en el territorio nacional", "Administrar el catastro minero y el registro minero nacional" y "Reservar áreas con potencial minero, con el fin de otorgarlas en contrato de concesión".

Que el párrafo del artículo 21 de la Ley 1753 de 2015 consagra que "(...) la Autoridad Minera Nacional podrá adoptar un sistema de cuadrícula para delimitar el área objeto de los contratos de concesión minera, la cual será única y continua. Así mismo podrá adaptar al sistema de cuadrículas los títulos mineros otorgados con anterioridad a la entrada en vigencia de la presente ley, en caso de que el beneficiario de estos así lo decida".

Que mediante la Resolución No. 504 de 18 de septiembre de 2018 "(...) se adopta el sistema de cuadrícula para la Agencia Nacional de Minería - ANM, y se dictan otras disposiciones en materia de información geográfica", especificando en el artículo 3° que "Se adopta como cuadrícula minera la conformada por un conjunto continuo de celdas de tres coma seis por tres coma seis segundos de arco (3,6" x 3,6") referidas a la red geodésica nacional vigente. La cuadrícula minera entrará en operación junto con la herramienta informática Sistema Integral de Gestión Minera o el que haga sus veces", así mismo, en el artículo 4° establece que "Las solicitudes y propuestas presentadas con anterioridad y los contratos de concesión generados a partir de la puesta en operación del Sistema Integral de Gestión Minera estarán conformados espacialmente por celdas completas y colindantes por un lado de la cuadrícula minera", y en el Parágrafo del citado artículo señala que "Las dimensiones de las celdas que conforman la cuadrícula minera serán revisadas con base en el análisis que al respecto realice la autoridad minera, cada quinquenio, a partir de la expedición de la presente resolución".

Que hace parte integral de la Resolución No. 504 de 2018 el documento técnico denominado "Especificaciones técnicas sobre la adopción del sistema de referencia y la cuadrícula minera en la ANM", el cual contiene los argumentos técnicos que soportan las disposiciones en materia de información geográfica.

“Por medio de la cual se rechaza y se archiva la solicitud de minería tradicional **No. OEA-09543**”

Que el artículo 24 de la Ley 1955 de 2019, Plan Nacional de Desarrollo 2018-2022, dispuso que “La implementación del sistema de cuadrículas se llevará a cabo de acuerdo con las normas de información geoespacial vigentes y los lineamientos que para el efecto defina la autoridad minera nacional. **Todas las solicitudes y propuestas se evaluarán con base en el sistema de cuadrícula minera implementado por la autoridad minera nacional.** Por lo anterior no se permitirá la superposición de propuestas sobre una misma celda, con excepción de las concesiones concurrentes. Se entiende por celda el cuadro definido por la autoridad minera nacional como una unidad de medida para la delimitación del área de las solicitudes y contratos de concesión minera.” (Negrillas fuera de texto)

Que, por su parte, el inciso final del artículo 329 de la Ley 1955 de 2019, facultó a la autoridad minera para la definición del área mínima de acuerdo con las dimensiones adoptadas por el sistema de cuadrícula para las celdas mineras.

Que mediante la Resolución 505 de 2 de agosto de 2019, la Agencia Nacional de Minería adoptó los lineamientos para la evaluación de los trámites y solicitudes mineras a partir del sistema de cuadrícula y definió el área mínima, así mismo dió inicio al periodo de transición en el cual se deberán evaluar las solicitudes mineras en el sistema de cuadrícula minera.

Que el artículo 325 de la Ley 1955 de 2019 dispuso que: “Las personas naturales, grupos o asociaciones que presentaron solicitud de formalización de minería tradicional hasta el 10 de mayo de 2013 ante la autoridad minera competente y que a la fecha de promulgación de esta ley se encuentran vigentes y en área libre, continuarán su trámite con el fin de verificar la viabilidad técnica del desarrollo del proyecto minero de pequeña minería. Si la solicitud no se encuentra en área libre esta se rechazará salvo lo dispuesto en el inciso tercero del presente artículo. En caso de que la superposición sea parcial se procederá a los recortes respectivos.”

Que el día **10 de mayo de 2013** fue presentada la Solicitud de Formalización de Minería Tradicional por la señora **MARIA LUISA MOLANO CARDOZO identificada con Cédula de Ciudadanía No. 46366904**, para la exploración y explotación de un yacimiento clasificado técnicamente como **ARENISCAS (MIG)**, ubicado en el municipio de **SOGAMOSO**, departamento de **BOYACÁ**, al cual le correspondió el expediente **No. OEA-09543**.

Que consultado el expediente **No. OEA-09543** se verificó que el trámite se encuentra vigente siendo procedente su evaluación bajo las condiciones del artículo 325 de la Ley 1955 de 2019, para lo cual, en cumplimiento de la Resolución 505 de 2019 mencionada, el Grupo de Legalización Minera, emitió el día **6 de octubre de 2019** concepto de transformación y migración de área al sistema de cuadrícula minera, determinando lo siguiente:

(...) Transformación y migración del área al sistema de cuadrícula minera

Una vez migrada la Solicitud No OEA-09543 a Dátum Magna Sirgas, en COORDENADAS GEOGRÁFICAS y siguiendo la lógica de la cuadrícula minera se determina un área que contiene 13 celdas con las siguientes características

Solicitud: OEA-09543

CUADRO DE SUPERPOSICIONES UNA VEZ MIGRADA EL ÁREA AL SISTEMA DE CUADRICULA MINERA

Zonas excluibles

CAPA	EXPEDIENTE	MINERALES	No CELDAS SUPERPUSTAS
TITULO	00352-15, 00353-15, ICQ-09063	ARENISCAS, ARCILLA ; ARENA	1
TITULO	00352-15, 00353-15, IE3-10451	ARENISCAS, ARCILLA	1
TITULO	00352-15, 00353-15, IE3-10451, IHV-16031	ARENISCAS; ARCILLA; MATERIALES DE CONSTRUCCION	1

"Por medio de la cual se rechaza y se archiva la solicitud de minería tradicional No. OEA-09543"

TITULO	00352-15, ICQ-09063, IHV-16031	ARENA, ARENISCAS, ARCILLA; MATERIALES DE CONSTRUCCION	2
TITULO	00352-15, IHV-16031	ARENISCAS; ARCILLA	1
TITULO	00352-15, IHV-16031, JLA-09321	ARENISCAS; ARCILLA; MATERIALES DE CONSTRUCCION	3
TITULO	00353-15, ICQ-09063, IE3-10451	ARENA	1
TITULO	00353-15, IE3-10451, MAL-15563X		1
TITULO	IHV-16031, JLA-09321	MATERIALES DE CONSTRUCCION	1
TITULO	ICQ-09063, IHV-16031, JLA-09321, JAM-14471, 1301-15		1

Seguidamente, señala:

"(...) Características del área:

Se determinó que el área ingresada por el solicitante una vez transformada al sistema de cuadrícula, se encuentra **totalmente superpuesta** con zonas de exclusión de acuerdo con los "Lineamientos para la Evaluación de los Trámites y Solicitudes Mineras a Partir del Sistema de Cuadrícula Minera y Metodología para la Migración de los Títulos Mineros al Sistema de Cuadrícula" adoptados por la Resolución 505 de 2 de agosto de 2019; por tanto, **no queda área a otorgar**.

CONCLUSIÓN:

Una vez realizado el proceso de migración y transformación dentro de la solicitud No OEA-09543 para ARENISCAS (MIG), se tiene que de acuerdo con los "Lineamientos para la Evaluación de los Trámites y Solicitudes Mineras a Partir del Sistema de Cuadrícula Minera y Metodología para la Migración de los Títulos Mineros al Sistema de Cuadrícula", adoptados por la Resolución 505 de 2 de agosto de 2019, **no cuenta con área libre.**"

Que el día **15 de octubre de 2019** se evaluó jurídicamente la Solicitud de Formalización de Minería Tradicional No. OEA-09543 y con base en el concepto de transformación y migración al sistema de cuadrícula minera de fecha **6 de octubre de 2019**, el cual concluye que, **no queda área susceptible de contratar**, se considera procedente jurídicamente el rechazo de la solicitud No. OEA-09543, de conformidad con el artículo 325 de la Ley 1955 de 2019.

FUNDAMENTOS DE LA DECISIÓN

Que el artículo 325 de la Ley 1955 de 2019, establece:

"ARTÍCULO 325. TRÁMITE SOLICITUDES DE FORMALIZACIÓN DE MINERÍA TRADICIONAL. Las personas naturales, grupos o asociaciones que presentaron solicitud de formalización de minería tradicional hasta el 10 de mayo de 2013 ante la autoridad minera competente y que a la fecha de promulgación de esta ley se encuentran vigentes y en **área libre**, continuarán su trámite con el fin de verificar la viabilidad técnica del desarrollo del proyecto minero de pequeña minería. Si la **solicitud no se encuentra en área libre esta se rechazará** salvo lo dispuesto en el inciso tercero del presente artículo. En caso de que la superposición sea parcial se procederá a los recortes respectivos. La autoridad minera resolverá estas solicitudes en el término de un (1) año contado a partir de la viabilidad técnica de la solicitud.

(...) En el evento en que las solicitudes de formalización de minería tradicional se hayan presentado en un área ocupada totalmente por un título minero y se encuentre vigente a la fecha de promulgación de la presente ley, la autoridad minera procederá a realizar un proceso de mediación entre las partes. De negarse el titular minero a la mediación o de no lograrse un acuerdo entre las partes, se procederá por parte de la autoridad minera al rechazo de la solicitud de formalización. (Subrayado fuera de texto)

“Por medio de la cual se rechaza y se archiva la solicitud de minería tradicional No. **OEA-09543**”

Que del resultado de la evaluación de la Solicitud de Formalización de Minería Tradicional No. **OEA-09543**, se evidencia que la misma no cuenta con área libre susceptible de contratar con fundamento en la evaluación técnica y la norma que regula la materia y se considera procedente su rechazo.

Que la presente decisión se adopta con base en los análisis y estudios efectuados por los profesionales del Grupo de Legalización Minera, con aprobación del Coordinador del Grupo.

Que en mérito de lo expuesto,

RESUELVE

ARTÍCULO PRIMERO. - Rechazar la Solicitud de Formalización de Minería Tradicional No. **OEA-09543** por las razones expuestas en la parte motiva del presente proveído.

ARTÍCULO SEGUNDO. - Notifíquese personalmente la presente resolución a través del Grupo de Información y Atención al Minero de la Vicepresidencia de Contratación y Titulación a la **señora MARIA LUISA MOLANO CARDOZO identificadã con Cédula de Ciudadanía No. 46366904**, en caso que no sea posible, procédase mediante aviso de conformidad con el artículo 69 de la Ley 1437 de 2011.

ARTÍCULO TERCERO. - Una vez ejecutoriada y en firme la presente resolución, oficiar a través del Grupo de Información y Atención al Minero de la Vicepresidencia de Contratación y Titulación, al Alcalde Municipal de **SOGAMOSO**, departamento de **BOYACÁ**, para que proceda a suspender la actividad de explotación dentro del área de la solicitud No. **OEA-09543**, lo anterior de conformidad con el artículo 306 de la Ley 685 del 2001.

ARTÍCULO CUARTO. - Una vez ejecutoriada y en firme la presente resolución, oficiar a través del Grupo de Información y Atención al Minero de la Vicepresidencia de Contratación y Titulación, a la **Corporación Autónoma Regional de Boyacá – CORPOBOYACÁ**, para que de conformidad con lo establecido en los numerales 2 y 11 del artículo 31 de la Ley 99 de 1993, imponga a cargo del solicitante las medidas de restauración ambiental de las áreas afectadas por la actividad minera.

ARTÍCULO QUINTO. - Contra la presente resolución procede el recurso de reposición el cual puede interponerse dentro de los diez (10) días siguientes a su notificación, de acuerdo con lo preceptuado por el artículo 76 de la Ley 1437 de 2011.

ARTÍCULO SEXTO. - En firme esta providencia, procédase a la desanotación del área del Sistema del Catastro Minero Colombiano, de acuerdo con lo establecido en el artículo 28 de la Ley 1955 y efectúese el archivo del referido expediente.

Dada en Bogotá, D.C.,

NOTIFÍQUESE Y CÚMPLASE


JOSÉ SAÚL ROMERO VELÁSQUEZ

Vicepresidente de Contratación y Titulación (E)

Elaboro: Elina Leonor Saldaña Astorga-Abogada GLM

Revisó: Dora Esperanza Reyes Garcia-Coordinadora GLM

Aprobó: Dora Esperanza Reyes Garcia-Coordinadora GLM

República de Colombia



Libertad y Orden

20 NOV 2019

AGENCIA NACIONAL DE MINERÍA
VICEPRESIDENCIA DE CONTRATACIÓN Y TITULACIÓN

RESOLUCIÓN NÚMERO

(001223)

"Por medio de la cual se rechaza y se archiva la solicitud de minería tradicional No. OE7-10581"

EL VICEPRESIDENTE DE CONTRATACIÓN Y TITULACIÓN (E)

En uso de sus facultades legales, en especial las conferidas por el Decreto No. 4134 del 3 de noviembre de 2011 expedido por el Ministerio de Minas y Energía, las Resoluciones Nos. 206 del 22 de marzo de 2013 y 357 del 17 de junio de 2019, expedidas por la Agencia Nacional de Minería y,

CONSIDERANDO

Que el artículo 65 de la Ley 685 de 2001 establece "El área para explorar y explotar terrenos de cualquier clase y ubicación con exclusión del cauce de las corrientes de agua, estará delimitada por un polígono de cualquier forma y orientación delimitado con referencia a la red geodésica nacional." Y a su vez, el artículo 66 señala "En la identificación y delimitación del área objeto de la propuesta y del contrato, serán de obligatoria aplicación los principios, criterios y reglas técnicas propias de la ingeniería, geología y la topografía, aceptadas y divulgadas oficialmente".

Que la Agencia Nacional de Minería ANM fue creada mediante el Decreto – Ley 4134 de 2011 y dentro de sus funciones le otorga en el numeral 1°, 6° y 16° del Artículo 4° la de "ejercer las funciones de autoridad minera o concedente en el territorio nacional", "Administrar el catastro minero y el registro minero nacional" y "Reservar áreas con potencial minero, con el fin de otorgarlas en contrato de concesión".

Que el parágrafo del artículo 21 de la Ley 1753 de 2015 consagra que "(...) la Autoridad Minera Nacional podrá adoptar un sistema de cuadrícula para delimitar el área objeto de los contratos de concesión minera, la cual será única y continua. Así mismo podrá adaptar al sistema de cuadrículas los títulos mineros otorgados con anterioridad a la entrada en vigencia de la presente ley, en caso de que el beneficiario de estos así lo decida".

Que mediante la Resolución No. 504 de 18 de septiembre de 2018 "(...) se adopta el sistema de cuadrícula para la Agencia Nacional de Minería - ANM, y se dictan otras disposiciones en materia de información geográfica", especificando en el artículo 3° que "Se adopta como cuadrícula minera la conformada por un conjunto continuo de celdas de tres coma seis por tres coma seis segundos de arco (3,6" x 3,6") referidas a la red geodésica nacional vigente. La cuadrícula minera entrará en operación junto con la herramienta informática Sistema Integral de Gestión Minera o el que haga sus veces", así mismo, en el artículo 4° establece que "Las solicitudes y propuestas presentadas con anterioridad y los contratos de concesión generados a partir de la puesta en operación del Sistema Integral de Gestión Minera estarán conformados espacialmente por celdas completas y colindantes por un lado de la cuadrícula minera", y en el Parágrafo del citado artículo señala que "Las dimensiones de las celdas que conforman la cuadrícula minera serán revisadas con base en el análisis que al respecto realice la autoridad minera, cada quinquenio, a partir de la expedición de la presente resolución".

Que hace parte integral de la Resolución No. 504 de 2018 el documento técnico denominado "Especificaciones técnicas sobre la adopción del sistema de referencia y la cuadrícula minera en la ANM", el cual contiene los argumentos técnicos que soportan las disposiciones en materia de información geográfica.

"Por medio de la cual se rechaza y se archiva la solicitud de minería tradicional No. **OE7-10581**"

Que el artículo 24 de la Ley 1955 de 2019, Plan Nacional de Desarrollo 2018-2022, dispuso que "La implementación del sistema de cuadrículas se llevará a cabo de acuerdo con las normas de información geoespacial vigentes y los lineamientos que para el efecto defina la autoridad minera nacional. **Todas las solicitudes y propuestas se evaluarán con base en el sistema de cuadrícula minera implementado por la autoridad minera nacional.** Por lo anterior no se permitirá la superposición de propuestas sobre una misma celda, con excepción de las concesiones concurrentes. Se entiende por celda el cuadro definido por la autoridad minera nacional como una unidad de medida para la delimitación del área de las solicitudes y contratos de concesión minera." (Negrillas fuera de texto)

Que, por su parte, el inciso final del artículo 329 de la Ley 1955 de 2019, facultó a la autoridad minera para la definición del área mínima de acuerdo con las dimensiones adoptadas por el sistema de cuadrícula para las celdas mineras.

Que mediante la Resolución 505 de 2 de agosto de 2019, la Agencia Nacional de Minería adoptó los lineamientos para la evaluación de los trámites y solicitudes mineras a partir del sistema de cuadrícula y definió el área mínima, así mismo dio inicio al periodo de transición en el cual se deberán evaluar las solicitudes mineras en el sistema de cuadrícula minera.

Que el artículo 325 de la Ley 1955 de 2019 dispuso que: "Las personas naturales, grupos o asociaciones que presentaron solicitud de formalización de minería tradicional hasta el 10 de mayo de 2013 ante la autoridad minera competente y que a la fecha de promulgación de esta ley se encuentran vigentes y en área libre, continuarán su trámite con el fin de verificar la viabilidad técnica del desarrollo del proyecto minero de pequeña minería. Si la solicitud no se encuentra en área libre esta se rechazará salvo lo dispuesto en el inciso tercero del presente artículo. En caso de que la superposición sea parcial se procederá a los recortes respectivos."

Que el día 7 de mayo de 2013 fue presentada la Solicitud de Formalización de Minería Tradicional por el señor **LUIS JAVIER CASTAÑO OCHOA** identificado con Cédula de Ciudadanía No. 70038055, para la exploración y explotación de un yacimiento clasificado técnicamente como **MATERIALES DE CONSTRUCCION, MINERALES DE ORO Y SUS CONCENTRADOS**, ubicado en los municipios de **SUPIA** y **RIOSUCIO**, departamento de **CALDAS**, al cual le correspondió el expediente No. **OE7-10581**.

Que consultado el expediente No. **OE7-10581** se verificó que el trámite se encuentra vigente siendo precedente su evaluación bajo las condiciones del artículo 325 de la Ley 1955 de 2019, para lo cual, en cumplimiento de la Resolución 505 de 2019 mencionada, el Grupo de Legalización Minera, emitió el día 6 de octubre de 2019 concepto de transformación y migración de área al sistema de cuadrícula minera, determinando lo siguiente:

"(...) Transformación y migración del área al sistema de cuadrícula minera

Una vez migrada la Solicitud No OE7-10581 a Dátum Magna Sirgas, en COORDENADAS GEOGRÁFICAS y siguiendo la lógica de la cuadrícula minera se determina un área que contiene 134 celdas con las siguientes características

Solicitud: OE7-10581

CUADRO DE SUPERPOSICIONES UNA VEZ MIGRADA EL ÁREA AL SISTEMA DE CUADRICULA MINERA

Zonas excluibles

CAPA	EXPEDIENTE	MINERALES	No CELDAS SUPERPUESTAS
SOLICITUDES	LJF-14411	MINERALES DE ORO Y SUS CONCENTRADOS /MATERIALES DE CONSTRUCCIÓN\ ARCILLA COMUN (CERAMICAS, FERRUGINOSAS, MISCELANEAS)	127
SOLICITUDES	LGN-15581	MINERALES DE ORO Y SUS CONCENTRADOS	4
TITULO	JH4-09252	ASOCIADOS\ ORO	2

"Por medio de la cual se rechaza y se archiva la solicitud de minería tradicional No. OE7-10581"

TITULO	JH4-09252, LH0212-17		1
--------	-------------------------	--	---

Seguidamente, señala:

"(...) **Características del área:**

Se determinó que el área ingresada por el solicitante una vez transformada al sistema de cuadrícula, se encuentra **totalmente superpuesta** con zonas de exclusión de acuerdo con los "Lineamientos para la Evaluación de los Trámites y Solicitudes Mineras a Partir del Sistema de Cuadrícula Minera y Metodología para la Migración de los Títulos Mineros al Sistema de Cuadrícula" adoptados por la Resolución 505 de 2 de agosto de 2019; por tanto, **no queda área a otorgar**.

CONCLUSIÓN:

Una vez realizado el proceso de migración y transformación dentro de la solicitud No OE7-10581 para MATERIALES DE CONSTRUCCION, MINERALES DE ORO Y SUS CONCENTRADOS, se tiene que de acuerdo con los "Lineamientos para la Evaluación de los Trámites y Solicitudes Mineras a Partir del Sistema de Cuadrícula Minera y Metodología para la Migración de los Títulos Mineros al Sistema de Cuadrícula", adoptados por la Resolución 505 de 2 de agosto de 2019, **no cuenta con área libre.**"

Que el día **15 de octubre de 2019** se evaluó jurídicamente la Solicitud de Formalización de Minería Tradicional No. **OE7-10581** y con base en el concepto de transformación y migración al sistema de cuadrícula minera de fecha **6 de octubre de 2019**, el cual concluye que, **no queda área susceptible de contratar**, se considera procedente jurídicamente el rechazo de la solicitud No. **OE7-10581**, de conformidad con el artículo 325 de la Ley 1955 de 2019.

FUNDAMENTOS DE LA DECISIÓN

Que el artículo 325 de la Ley 1955 de 2019, establece:

"ARTÍCULO 325. TRÁMITE SOLICITUDES DE FORMALIZACIÓN DE MINERÍA TRADICIONAL. Las personas naturales, grupos o asociaciones que presentaron solicitud de formalización de minería tradicional hasta el 10 de mayo de 2013 ante la autoridad minera competente y que a la fecha de promulgación de esta ley se encuentran vigentes **y en área libre**, continuarán su trámite con el fin de verificar la viabilidad técnica del desarrollo del proyecto minero de pequeña minería. **Si la solicitud no se encuentra en área libre esta se rechazará** salvo lo dispuesto en el inciso tercero del presente artículo. En caso de que la superposición sea parcial se procederá a los recortes respectivos. La autoridad minera resolverá estas solicitudes en el término de un (1) año contado a partir de la viabilidad técnica de la solicitud.

(...) En el evento en que las solicitudes de formalización de minería tradicional se hayan presentado en un área ocupada totalmente por un título minero y se encuentre vigente a la fecha de promulgación de la presente ley, la autoridad minera procederá a realizar un proceso de mediación entre las partes. De negarse el titular minero a la mediación o de no lograrse un acuerdo entre las partes, se procederá por parte de la autoridad minera al rechazo de la solicitud de formalización.
(Subrayado fuera de texto)

Que del resultado de la evaluación de la Solicitud de Formalización de Minería Tradicional No. **OE7-10581**, se evidencia que la misma **no cuenta con área libre susceptible de contratar** con fundamento en la evaluación técnica y la norma que regula la materia y se considera procedente su rechazo.

Que la presente decisión se adopta con base en los análisis y estudios efectuados por los profesionales del Grupo de Legalización Minera, con aprobación del Coordinador del Grupo.

Que en mérito de lo expuesto,

RESUELVE

“Por medio de la cual se rechaza y se archiva la solicitud de minería tradicional No. **OE7-10581**”

ARTÍCULO PRIMERO. - Rechazar la Solicitud de Formalización de Minería Tradicional No. **OE7-10581** por las razones expuestas en la parte motiva del presente proveído.

ARTÍCULO SEGUNDO. - Notifíquese personalmente la presente resolución a través del Grupo de Información y Atención al Minero de la Vicepresidencia de Contratación y Titulación al señor **LUIS JAVIER CASTAÑO OCHOA** identificado con Cédula de Ciudadanía No. **70038055**, en caso que no sea posible, procédase mediante aviso de conformidad con el artículo 69 de la Ley 1437 de 2011.

ARTÍCULO TERCERO. - Una vez ejecutoriada y en firme la presente resolución, oficiar a través del Grupo de Información y Atención al Minero de la Vicepresidencia de Contratación y Titulación, al Alcalde Municipal de **SUPIA** y al Alcalde Municipal de **RIOSUCIO**, departamento de **CALDAS**, para que proceda a suspender la actividad de explotación dentro del área de la solicitud No. **OE7-10581**, lo anterior de conformidad con el artículo 306 de la Ley 685 del 2001.

ARTÍCULO CUARTO. - Una vez ejecutoriada y en firme la presente resolución, oficiar a través del Grupo de Información y Atención al Minero de la Vicepresidencia de Contratación y Titulación, a la **Corporación Autónoma Regional de Caldas – CORPOCALDAS** -, para que de conformidad con lo establecido en los numerales 2 y 11 del artículo 31 de la Ley 99 de 1993, imponga a cargo del solicitante las medidas de restauración ambiental de las áreas afectadas por la actividad minera.

ARTÍCULO QUINTO. - Contra la presente resolución procede el recurso de reposición el cual puede interponerse dentro de los diez (10) días siguientes a su notificación, de acuerdo con lo preceptuado por el artículo 76 de la Ley 1437 de 2011.

ARTÍCULO SEXTO. - En firme esta providencia, procédase a la desanotación del área del Sistema del Catastro Minero Colombiano, de acuerdo con lo establecido en el artículo 28 de la Ley 1955 y efectúese el archivo del referido expediente.


Dada en Bogotá, D.C.,

NOTIFÍQUESE Y CÚMPLASE



JOSÉ SAÚL ROMERO VELÁSQUEZ
Vicepresidente de Contratación y Titulación (E)

Elaboro Eline Leonor Saldaña Astorga-Abogada GLM
Revisó Dora Esperanza Reyes García-Coordinadora GLM
Aprobó Dora Esperanza Reyes García-Coordinadora GLM



República de Colombia



Libertad y Orden

20 NOV 2019

AGENCIA NACIONAL DE MINERÍA

VICEPRESIDENCIA DE CONTRATACIÓN Y TITULACIÓN

RESOLUCIÓN NÚMERO

(001224)

"Por medio de la cual se rechaza y se archiva la solicitud de minería tradicional No. OC1-10491"

EL VICEPRESIDENTE DE CONTRATACIÓN Y TITULACIÓN (E)

En uso de sus facultades legales, en especial las conferidas por el Decreto No. 4134 del 3 de noviembre de 2011 expedido por el Ministerio de Minas y Energía, las Resoluciones Nos. 206 del 22 de marzo de 2013 y 357 del 17 de junio de 2019, expedidas por la Agencia Nacional de Minería y,

CONSIDERANDO

Que el artículo 65 de la Ley 685 de 2001 establece "El área para explorar y explotar terrenos de cualquier clase y ubicación con exclusión del cauce de las corrientes de agua, estará delimitada por un polígono de cualquier forma y orientación delimitado con referencia a la red geodésica nacional." Y a su vez, el artículo 66 señala "En la identificación y delimitación del área objeto de la propuesta y del contrato, serán de obligatoria aplicación los principios, criterios y reglas técnicas propias de la ingeniería, geología y la topografía, aceptadas y divulgadas oficialmente".

Que la Agencia Nacional de Minería ANM fue creada mediante el Decreto – Ley 4134 de 2011 y dentro de sus funciones le otorga en el numeral 1°, 6° y 16° del Artículo 4° la de "ejercer las funciones de autoridad minera o concedente en el territorio nacional", "Administrar el catastro minero y el registro minero nacional" y "Reservar áreas con potencial minero, con el fin de otorgarlas en contrato de concesión".

Que el párrafo del artículo 21 de la Ley 1753 de 2015 consagra que "(...) la Autoridad Minera Nacional podrá adoptar un sistema de cuadrícula para delimitar el área objeto de los contratos de concesión minera, la cual será única y continua. Así mismo podrá adaptar al sistema de cuadrículas los títulos mineros otorgados con anterioridad a la entrada en vigencia de la presente ley, en caso de que el beneficiario de estos así lo decida".

Que mediante la Resolución No. 504 de 18 de septiembre de 2018 "(...) se adopta el sistema de cuadrícula para la Agencia Nacional de Minería - ANM, y se dictan otras disposiciones en materia de información geográfica", especificando en el artículo 3° que "Se adopta como cuadrícula minera la conformada por un conjunto continuo de celdas de tres coma seis por tres coma seis segundos de arco (3,6" x 3,6") referidas a la red geodésica nacional vigente. La cuadrícula minera entrará en operación junto con la herramienta informática Sistema Integral de Gestión Minera o el que haga sus veces", así mismo, en el artículo 4° establece que "Las solicitudes y propuestas presentadas con anterioridad y los contratos de concesión generados a partir de la puesta en operación del Sistema Integral de Gestión Minera estarán conformados espacialmente por celdas completas y colindantes por un lado de la cuadrícula minera", y en el Parágrafo del citado artículo señala que "Las dimensiones de las celdas que conforman la cuadrícula minera serán revisadas con base en el análisis que al respecto realice la autoridad minera, cada quinquenio, a partir de la expedición de la presente resolución".

Que hace parte integral de la Resolución No. 504 de 2018 el documento técnico denominado "Especificaciones técnicas sobre la adopción del sistema de referencia y la cuadrícula minera en la ANM", el cual contiene los argumentos técnicos que soportan las disposiciones en materia de información geográfica.

“Por medio de la cual se rechaza y se archiva la solicitud de minería tradicional No. **OC1-10491**”

Que el artículo 24 de la Ley 1955 de 2019, Plan Nacional de Desarrollo 2018-2022, dispuso que “La implementación del sistema de cuadrículas se llevará a cabo de acuerdo con las normas de información geoespacial vigentes y los lineamientos que para el efecto defina la autoridad minera nacional. **Todas las solicitudes y propuestas se evaluarán con base en el sistema de cuadrícula minera implementado por la autoridad minera nacional.** Por lo anterior no se permitirá la superposición de propuestas sobre una misma celda, con excepción de las concesiones concurrentes. Se entiende por celda el cuadro definido por la autoridad minera nacional como una unidad de medida para la delimitación del área de las solicitudes y contratos de concesión minera.” (Negrillas fuera de texto)

Que, por su parte, el inciso final del artículo 329 de la Ley 1955 de 2019, facultó a la autoridad minera para la definición del área mínima de acuerdo con las dimensiones adoptadas por el sistema de cuadrícula para las celdas mineras.

Que mediante la Resolución 505 de 2 de agosto de 2019, la Agencia Nacional de Minería adoptó los lineamientos para la evaluación de los trámites y solicitudes mineras a partir del sistema de cuadrícula y definió el área mínima, así mismo dio inicio al periodo de transición en el cual se deberán evaluar las solicitudes mineras en el sistema de cuadrícula minera.

Que el artículo 325 de la Ley 1955 de 2019 dispuso que: “Las personas naturales, grupos o asociaciones que presentaron solicitud de formalización de minería tradicional hasta el 10 de mayo de 2013 ante la autoridad minera competente y que a la fecha de promulgación de esta ley se encuentran vigentes y en área libre, continuarán su trámite con el fin de verificar la viabilidad técnica del desarrollo del proyecto minero de pequeña minería. Si la solicitud no se encuentra en área libre esta se rechazará salvo lo dispuesto en el inciso tercero del presente artículo. En caso de que la superposición sea parcial se procederá a los recortes respectivos.”

Que el día **1 de marzo de 2013** fue presentada la Solicitud de Formalización de Minería Tradicional por la **señora MARIA MARIELA VIANCHA VIANCHA identificada con Cédula de Ciudadanía No. 23808989**, para la exploración y explotación de un yacimiento clasificado técnicamente como **ARENAS ARCILLOSAS**, ubicado en los municipios de **SOGAMOSO y TOPAGA**, departamento de **BOYACÁ**, a la cual le correspondió el expediente **No. OC1-10491**.

Que consultado el expediente **No. OC1-10491** se verificó que el trámite se encuentra vigente siendo precedente su evaluación bajo las condiciones del artículo 325 de la Ley 1955 de 2019, para lo cual, en cumplimiento de la Resolución 505 de 2019 mencionada, el Grupo de Legalización Minera, emitió el día **6 de octubre de 2019** concepto de transformación y migración de área al sistema de cuadrícula minera, determinando lo siguiente:

(...) Transformación y migración del área al sistema de cuadrícula minera

Una vez migrada la Solicitud No OC1-10491 a Dátum Magna Sirgas, en COORDENADAS GEOGRÁFICAS y siguiendo la lógica de la cuadrícula minera se determina un área que contiene 36 celdas con las siguientes características

Solicitud: OC1-10491

CUADRO DE SUPERPOSICIONES UNA VEZ MIGRADA EL ÁREA AL SISTEMA DE CUADRICULA MINERA

Zonas excluibles

CAPA	EXPEDIENTE	MINERALES	No CELDAS SUPERPUESTAS
TITULO	00338-15	ARENISCA	1
TITULO	00403-15	ARENA	9
TITULO	00403-15, 01-025-96, 14187		1
TITULO	00403-15, 14187		4
TITULO	01-025-96	CARBÓN	9
TITULO	01-025-96, 14187		9

"Por medio de la cual se rechaza y se archiva la solicitud de minería tradicional No. **OC1-10491**"

TITULO	01-025-96, 14188		1
TITULO	14187		1
SOLICITUD	NKJ-09271	MATERIALES DE CONSTRUCCIÓN /ARENISCAS (MIG)	1

Seguidamente, señala:

"(...) **Características del área:**

Se determinó que el área ingresada por el solicitante una vez transformada al sistema de cuadrícula, se encuentra **totalmente superpuesta** con zonas de exclusión de acuerdo con los "Lineamientos para la Evaluación de los Trámites y Solicitudes Mineras a Partir del Sistema de Cuadrícula Minera y Metodología para la Migración de los Títulos Mineros al Sistema de Cuadrícula" adoptados por la Resolución 505 de 2 de agosto de 2019; por tanto, **no queda área a otorgar**.

CONCLUSIÓN:

Una vez realizado el proceso de migración y transformación dentro de la solicitud No OC1-10491 para ARENAS ARCILLOSAS, se tiene que de acuerdo con los "Lineamientos para la Evaluación de los Trámites y Solicitudes Mineras a Partir del Sistema de Cuadrícula Minera y Metodología para la Migración de los Títulos Mineros al Sistema de Cuadrícula", adoptados por la Resolución 505 de 2 de agosto de 2019, **no cuenta con área libre.**"

Que el día **15 de octubre de 2019** se evaluó jurídicamente la Solicitud de Formalización de Minería Tradicional No. **OC1-10491** y con base en el concepto de transformación y migración al sistema de cuadrícula minera de fecha **6 de octubre de 2019**, el cual concluye que, **no queda área susceptible de contratar**, se considera procedente jurídicamente el rechazo de la solicitud No. **OC1-10491**, de conformidad con el artículo 325 de la Ley 1955 de 2019.

FUNDAMENTOS DE LA DECISIÓN

Que el artículo 325 de la Ley 1955 de 2019, establece:

"ARTÍCULO 325. TRÁMITE SOLICITUDES DE FORMALIZACIÓN DE MINERÍA TRADICIONAL. Las personas naturales, grupos o asociaciones que presentaron solicitud de formalización de minería tradicional hasta el 10 de mayo de 2013 ante la autoridad minera competente y que a la fecha de promulgación de esta ley se encuentran vigentes y **en área libre**, continuarán su trámite con el fin de verificar la viabilidad técnica del desarrollo del proyecto minero de pequeña minería. **Si la solicitud no se encuentra en área libre esta se rechazará** salvo lo dispuesto en el inciso tercero del presente artículo. En caso de que la superposición sea parcial se procederá a los recortes respectivos. La autoridad minera resolverá estas solicitudes en el término de un (1) año contado a partir de la viabilidad técnica de la solicitud.

(...) En el evento en que las solicitudes de formalización de minería tradicional se hayan presentado en un área ocupada totalmente por un título minero y se encuentre vigente a la fecha de promulgación de la presente ley, la autoridad minera procederá a realizar un proceso de mediación entre las partes. De negarse el titular minero a la mediación o de no lograrse un acuerdo entre las partes, se procederá por parte de la autoridad minera al rechazo de la solicitud de formalización. (Subrayado fuera de texto)

Que del resultado de la evaluación de la Solicitud de Formalización de Minería Tradicional No. **OC1-10491**, se evidencia que la misma **no cuenta con área libre susceptible de contratar** con fundamento en la evaluación técnica y la norma que regula la materia y se considera procedente su rechazo.

Que la presente decisión se adopta con base en los análisis y estudios efectuados por los profesionales del Grupo de Legalización Minera, con aprobación del Coordinador del Grupo.

Que en mérito de lo expuesto,

12.0 NOV 2019

RESOLUCIÓN No. 001234

DE

Hoja No. 4 de 4

“Por medio de la cual se rechaza y se archiva la solicitud de minería tradicional No. **OC1-10491**”

RESUELVE

ARTÍCULO PRIMERO. - Rechazar la Solicitud de Formalización de Minería Tradicional No. **OC1-10491** por las razones expuestas en la parte motiva del presente proveído.

ARTÍCULO SEGUNDO. - Notifíquese personalmente la presente resolución a través del Grupo de Información y Atención al Minero de la Vicepresidencia de Contratación y Titulación a la **señora MARIA MARIELA VIANCHA VIANCHA identificada con Cédula de Ciudadanía No. 23808989**, en caso que no sea posible, procédase mediante aviso de conformidad con el artículo 69 de la Ley 1437 de 2011.

ARTÍCULO TERCERO. - Una vez ejecutoriada y en firme la presente resolución, oficiar a través del Grupo de Información y Atención al Minero de la Vicepresidencia de Contratación y Titulación, al Alcalde Municipal de **SOGAMOSO** y al Alcalde Municipal de **TOPAGA**, departamento de **BOYACÁ**, para que proceda a suspender la actividad de explotación dentro del área de la solicitud No. **OC1-10491**, lo anterior de conformidad con el artículo 306 de la Ley 685 del 2001.

ARTÍCULO CUARTO. - Una vez ejecutoriada y en firme la presente resolución, oficiar a través del Grupo de Información y Atención al Minero de la Vicepresidencia de Contratación y Titulación, a la **Corporación Autónoma Regional de Boyacá – CORPOBOYACÁ** -, para que de conformidad con lo establecido en los numerales 2 y 11 del artículo 31 de la Ley 99 de 1993, imponga a cargo del solicitante las medidas de restauración ambiental de las áreas afectadas por la actividad minera.

ARTÍCULO QUINTO. - Contra la presente resolución procede el recurso de reposición el cual puede interponerse dentro de los diez (10) días siguientes a su notificación, de acuerdo con lo preceptuado por el artículo 76 de la Ley 1437 de 2011.

ARTÍCULO SEXTO. - En firme esta providencia, procédase a la desanotación del área del Sistema del Catastro Minero Colombiano, de acuerdo con lo establecido en el artículo 28 de la Ley 1955 y efectúese el archivo del referido expediente.

Dada en Bogotá, D.C.,

NOTIFÍQUESE Y CÚMPLASE


JOSE SAUL ROMERO VELASQUEZ
Vicepresidente de Contratación y Titulación (E)

Elaboro: Eline Leonor Saldaña Astorga-Abogada GLM
Revisó: Dora Esperanza Reyes Garcia-Coordinadora GLM
Aprobó: Dora Esperanza Reyes Garcia-Coordinadora GLM

República de Colombia



Libertad y Orden

20 NOV 2019

AGENCIA NACIONAL DE MINERÍA
VICEPRESIDENCIA DE CONTRATACIÓN Y TITULACIÓN

RESOLUCIÓN NÚMERO

(001236)

"Por medio de la cual se rechaza y se archiva la solicitud de minería tradicional No. ODH-09422"

EL VICEPRESIDENTE DE CONTRATACIÓN Y TITULACIÓN (E)

En uso de sus facultades legales, en especial las conferidas por el Decreto No. 4134 del 3 de noviembre de 2011 expedido por el Ministerio de Minas y Energía, las Resoluciones Nos. 206 del 22 de marzo de 2013 y 357 del 17 de junio de 2019, expedidas por la Agencia Nacional de Minería y,

CONSIDERANDO

Que el artículo 65 de la Ley 685 de 2001 establece "El área para explorar y explotar terrenos de cualquier clase y ubicación con exclusión del cauce de las corrientes de agua, estará delimitada por un polígono de cualquier forma y orientación delimitado con referencia a la red geodésica nacional." Y a su vez, el artículo 66 señala "En la identificación y delimitación del área objeto de la propuesta y del contrato, serán de obligatoria aplicación los principios, criterios y reglas técnicas propias de la ingeniería, geología y la topografía, aceptadas y divulgadas oficialmente".

Que la Agencia Nacional de Minería ANM fue creada mediante el Decreto – Ley 4134 de 2011 y dentro de sus funciones le otorga en el numeral 1°, 6° y 16° del Artículo 4° la de "ejercer las funciones de autoridad minera o concedente en el territorio nacional", "Administrar el catastro minero y el registro minero nacional" y "Reservar áreas con potencial minero, con el fin de otorgarlas en contrato de concesión".

Que el parágrafo del artículo 21 de la Ley 1753 de 2015 consagra que "(...) la Autoridad Minera Nacional podrá adoptar un sistema de cuadrícula para delimitar el área objeto de los contratos de concesión minera, la cual será única y continua. Así mismo podrá adaptar al sistema de cuadrículas los títulos mineros otorgados con anterioridad a la entrada en vigencia de la presente ley, en caso de que el beneficiario de estos así lo decida".

Que mediante la Resolución No. 504 de 18 de septiembre de 2018 "(...) se adopta el sistema de cuadrícula para la Agencia Nacional de Minería - ANM, y se dictan otras disposiciones en materia de información geográfica", especificando en el artículo 3° que "Se adopta como cuadrícula minera la conformada por un conjunto continuo de celdas de tres coma seis por tres coma seis segundos de arco (3,6" x 3,6") referidas a la red geodésica nacional vigente. La cuadrícula minera entrará en operación junto con la herramienta informática Sistema Integral de Gestión Minera o el que haga sus veces", así mismo, en el artículo 4° establece que "Las solicitudes y propuestas presentadas con anterioridad y los contratos de concesión generados a partir de la puesta en operación del Sistema Integral de Gestión Minera estarán conformados espacialmente por celdas completas y colindantes por un lado de la cuadrícula minera", y en el Parágrafo del citado artículo señala que "Las dimensiones de las celdas que conforman la cuadrícula minera serán revisadas con base en el análisis que al respecto realice la autoridad minera, cada quinquenio, a partir de la expedición de la presente resolución".

Que hace parte integral de la Resolución No. 504 de 2018 el documento técnico denominado "Especificaciones técnicas sobre la adopción del sistema de referencia y la cuadrícula minera en la ANM", el cual contiene los argumentos técnicos que soportan las disposiciones en materia de información geográfica.

“Por medio de la cual se rechaza y se archiva la solicitud de minería tradicional No. **ODH-09422**”

Que el artículo 24 de la Ley 1955 de 2019, Plan Nacional de Desarrollo 2018-2022, dispuso que “La implementación del sistema de cuadrículas se llevará a cabo de acuerdo con las normas de información geoespacial vigentes y los lineamientos que para el efecto defina la autoridad minera nacional. **Todas las solicitudes y propuestas se evaluarán con base en el sistema de cuadrícula minera implementado por la autoridad minera nacional.** Por lo anterior no se permitirá la superposición de propuestas sobre una misma celda, con excepción de las concesiones concurrentes. Se entiende por celda el cuadro definido por la autoridad minera nacional como una unidad de medida para la delimitación del área de las solicitudes y contratos de concesión minera.” (Negrillas fuera de texto)

Que, por su parte, el inciso final del artículo 329 de la Ley 1955 de 2019, facultó a la autoridad minera para la definición del área mínima de acuerdo con las dimensiones adoptadas por el sistema de cuadrícula para las celdas mineras.

Que mediante la Resolución 505 de 2 de agosto de 2019, la Agencia Nacional de Minería adoptó los lineamientos para la evaluación de los trámites y solicitudes mineras a partir del sistema de cuadrícula y definió el área mínima, así mismo dio inicio al periodo de transición en el cual se deberán evaluar las solicitudes mineras en el sistema de cuadrícula minera.

Que el artículo 325 de la Ley 1955 de 2019 dispuso que: “Las personas naturales, grupos o asociaciones que presentaron solicitud de formalización de minería tradicional hasta el 10 de mayo de 2013 ante la autoridad minera competente y que a la fecha de promulgación de esta ley se encuentran vigentes y en área libre, continuarán su trámite con el fin de verificar la viabilidad técnica del desarrollo del proyecto minero de pequeña minería. Si la solicitud no se encuentra en área libre esta se rechazará salvo lo dispuesto en el inciso tercero del presente artículo. En caso de que la superposición sea parcial se procederá a los recortes respectivos.”

Que el día 17 de abril de 2013 fue presentada la Solicitud de Formalización de Minería Tradicional por el señor **CESAR MEDARDO ENGATIVA MARIÑO** identificado con Cédula de Ciudadanía No. **7224587**, para la exploración y explotación de un yacimiento clasificado técnicamente como **ROCA O PIEDRA CALIZA EN BRUTO, CALIZA TRITURADA O MOLIDA**, ubicado en el municipio de **NOBSA**, departamento de **BOYACÁ**, a la cual le correspondió el expediente No. **ODH-09422**.

Que consultado el expediente No. **ODH-09422** se verificó que el trámite se encuentra vigente siendo procedente su evaluación bajo las condiciones del artículo 325 de la Ley 1955 de 2019, para lo cual, en cumplimiento de la Resolución 505 de 2019 mencionada, el Grupo de Legalización Minera, emitió el día 6 de octubre de 2019 concepto de transformación y migración de área al sistema de cuadrícula minera, determinando lo siguiente:

(...) Transformación y migración del área al sistema de cuadrícula minera

Una vez migrada la Solicitud No ODH-09422 a Dátum Magna Sirgas, en COORDENADAS GEOGRÁFICAS y siguiendo la lógica de la cuadrícula minera se determina un área que contiene 12 celdas con las siguientes características

Solicitud: ODH-09422

CUADRO DE SUPERPOSICIONES UNA VEZ MIGRADA EL ÁREA AL SISTEMA DE CUADRICULA MINERA

Zonas excluibles

CAPA	EXPEDIENTE	MINERALES	No CELDAS SUPERPUESTAS
SOLICITUDES	LCF-11081X	CALIZA TRITURADA O MOLIDA	1
SOLICITUDES	OBL-16051	CALIZA TRITURADA O MOLIDA RECEBO (MIG)	2
TITULO	00789-15	CALIZA CEMENTERA	3
TITULO	00789-15, 00877-15, ILI-16111		2
TITULO	00877-15, ILI-16111		1

“Por medio de la cual se rechaza y se archiva la solicitud de minería tradicional No. ODH-09422”

TITULO	00880-15, ILI-16071		2
TITULO	ILI-16071	ROCA O PIEDRA CALIZA EN BRUTO\ DEMAS_CONCESIBLES	1

Seguidamente, señala:

“(...) **Características del área:**

Se determinó que el área ingresada por el solicitante una vez transformada al sistema de cuadrícula, se encuentra **totalmente superpuesta** con zonas de exclusión de acuerdo con los “Lineamientos para la Evaluación de los Trámites y Solicitudes Mineras a Partir del Sistema de Cuadrícula Minera y Metodología para la Migración de los Títulos Mineros al Sistema de Cuadrícula” adoptados por la Resolución 505 de 2 de agosto de 2019; por tanto, **no queda área a otorgar.**

CONCLUSIÓN:

Una vez realizado el proceso de migración y transformación dentro de la solicitud No ODH-09422 para ROCA O PIEDRA CALIZA EN BRUTO, CALIZA TRITURADA O MOLIDA, se tiene que de acuerdo con los “Lineamientos para la Evaluación de los Trámites y Solicitudes Mineras a Partir del Sistema de Cuadrícula Minera y Metodología para la Migración de los Títulos Mineros al Sistema de Cuadrícula”, adoptados por la Resolución 505 de 2 de agosto de 2019, **no cuenta con área libre.**”

Que el día **15 de octubre de 2019** se evaluó jurídicamente la Solicitud de Formalización de Minería Tradicional No. ODH-09422 y con base en el concepto de transformación y migración al sistema de cuadrícula minera de fecha **6 de octubre de 2019**, el cual concluye que, **no queda área susceptible de contratar**, se considera procedente jurídicamente el rechazo de la solicitud No. ODH-09422, de conformidad con el artículo 325 de la Ley 1955 de 2019.

FUNDAMENTOS DE LA DECISIÓN

Que el artículo 325 de la Ley 1955 de 2019, establece:

“ARTÍCULO 325. TRÁMITE SOLICITUDES DE FORMALIZACIÓN DE MINERÍA TRADICIONAL. Las personas naturales, grupos o asociaciones que presentaron solicitud de formalización de minería tradicional hasta el 10 de mayo de 2013 ante la autoridad minera competente y que a la fecha de promulgación de esta ley se encuentran vigentes **y en área libre**, continuarán su trámite con el fin de verificar la viabilidad técnica del desarrollo del proyecto minero de pequeña minería. **Si la solicitud no se encuentra en área libre esta se rechazará** salvo lo dispuesto en el inciso tercero del presente artículo. En caso de que la superposición sea parcial se procederá a los recortes respectivos. La autoridad minera resolverá estas solicitudes en el término de un (1) año contado a partir de la viabilidad técnica de la solicitud.

(...) En el evento en que las solicitudes de formalización de minería tradicional se hayan presentado en un área ocupada totalmente por un título minero y se encuentre vigente a la fecha de promulgación de la presente ley, la autoridad minera procederá a realizar un proceso de mediación entre las partes. De negarse el titular minero a la mediación o de no lograrse un acuerdo entre las partes, se procederá por parte de la autoridad minera al rechazo de la solicitud de formalización. (Subrayado fuera de texto)

Que del resultado de la evaluación de la Solicitud de Formalización de Minería Tradicional No. ODH-09422, se evidencia que la misma **no cuenta con área libre susceptible de contratar** con fundamento en la evaluación técnica y la norma que regula la materia y se considera procedente su rechazo.

Que la presente decisión se adopta con base en los análisis y estudios efectuados por los profesionales del Grupo de Legalización Minera, con aprobación del Coordinador del Grupo.

Que en mérito de lo expuesto,

“Por medio de la cual se rechaza y se archiva la solicitud de minería tradicional No. **ODH-09422**”

RESUELVE

ARTÍCULO PRIMERO. - Rechazar la Solicitud de Formalización de Minería Tradicional No. **ODH-09422** por las razones expuestas en la parte motiva del presente proveído.

ARTÍCULO SEGUNDO. - Notifíquese personalmente la presente resolución a través del Grupo de Información y Atención al Minero de la Vicepresidencia de Contratación y Titulación al **señor CESAR MEDARDO ENGATIVA MARIÑO identificado con Cédula de Ciudadanía No. 7224587**, en caso que no sea posible, procédase mediante aviso de conformidad con el artículo 69 de la Ley 1437 de 2011.

ARTÍCULO TERCERO. - Una vez ejecutoriada y en firme la presente resolución, oficiar a través del Grupo de Información y Atención al Minero de la Vicepresidencia de Contratación y Titulación, al Alcalde Municipal de **NOBSA**, departamento de **BOYACÁ**, para que proceda a suspender la actividad de explotación dentro del área de la solicitud No. **ODH-09422**, lo anterior de conformidad con el artículo 306 de la Ley 685 del 2001.

ARTÍCULO CUARTO. - Una vez ejecutoriada y en firme la presente resolución, oficiar a través del Grupo de Información y Atención al Minero de la Vicepresidencia de Contratación y Titulación, a la **Corporación Autónoma Regional de Boyacá – CORPOBOYACÁ** -, para que de conformidad con lo establecido en los numerales 2 y 11 del artículo 31 de la Ley 99 de 1993, imponga a cargo del solicitante las medidas de restauración ambiental de las áreas afectadas por la actividad minera.

ARTÍCULO QUINTO. - Contra la presente resolución procede el recurso de reposición el cual puede interponerse dentro de los diez (10) días siguientes a su notificación, de acuerdo con lo preceptuado por el artículo 76 de la Ley 1437 de 2011.

ARTÍCULO SEXTO. - En firme esta providencia, procédase a la desanotación del área del Sistema del Catastro Minero Colombiano, de acuerdo con lo establecido en el artículo 28 de la Ley 1955 y efectúese el archivo del referido expediente.

Dada en Bogotá, D.C.,

NOTIFÍQUESE Y CÚMPLASE



JOSÉ SAÚL ROMERO VELÁSQUEZ
Vicepresidente de Contratación y Titulación (E)

Elaboro: Eline Leonor Saldaña Astorga-Abogada GLM
Reviso: Dora Esperanza Reyes Garcia-Coordinadora GLM
Aprobó: Dora Esperanza Reyes Garcia-Coordinadora GLM



República de Colombia



Libertad y Orden

20 NOV 2019

AGENCIA NACIONAL DE MINERÍA
VICEPRESIDENCIA DE CONTRATACIÓN Y TITULACIÓN

RESOLUCIÓN NÚMERO

(**001240**)

"Por medio de la cual se rechaza y se archiva la solicitud de minería tradicional N° OE6-10211"

EL VICEPRESIDENTE DE CONTRATACIÓN Y TITULACIÓN (E)

En uso de sus facultades legales, en especial las conferidas por el Decreto No. 4134 del 3 de noviembre de 2011 expedido por el Ministerio de Minas y Energía, las Resoluciones Nos. 206 del 22 de marzo de 2013 y 357 del 17 de junio de 2019, expedidas por la Agencia Nacional de Minería y,

CONSIDERANDO

Que el artículo 65 de la Ley 685 de 2001 establece " *El área para explorar y explotar terrenos de cualquier clase y ubicación con exclusión del cauce de las corrientes de agua, estará delimitada por un polígono de cualquier forma y orientación delimitado con referencia a la red geodésica nacional.*" Y a su vez, el artículo 66 señala " *En la identificación y delimitación del área objeto de la propuesta y del contrato, serán de obligatoria aplicación los principios, criterios y reglas técnicas propias de la ingeniería, geología y la topografía, aceptadas y divulgadas oficialmente.*"

Que la Agencia Nacional de Minería ANM fue creada mediante el Decreto – Ley 4134 de 2011 y dentro de sus funciones le otorga en el numeral 1°, 6° y 16° del Artículo 4° la de " *ejercer las funciones de autoridad minera o concedente en el territorio nacional, Administrar el catastro minero y el registro minero nacional*" y " *Reservar áreas con potencial minero, con el fin de otorgarlas en contrato de concesión.*"

Que el párrafo del artículo 21 de la Ley 1753 de 2015 consagra que "(...) *la Autoridad Minera Nacional podrá adoptar un sistema de cuadrícula para delimitar el área objeto de los contratos de concesión minera, la cual será única y continua. Así mismo podrá adaptar al sistema de cuadrículas los títulos mineros otorgados con anterioridad a la entrada en vigencia de la presente ley, en caso de que el beneficiario de estos así lo decida.*"

Que mediante la Resolución No. 504 de 18 de septiembre de 2018 "(...) *se adopta el sistema de cuadrícula para la Agencia Nacional de Minería - ANM, y se dictan otras disposiciones en materia de información geográfica*", especificando en el artículo 3° que " *Se adopta como cuadrícula minera la conformada por un conjunto continuo de celdas de tres coma seis por tres coma seis segundos de arco (3,6" x 3,6") referidas a la red geodésica nacional vigente. La cuadrícula minera entrará en operación junto con la herramienta informática Sistema Integral de Gestión Minera o el que haga sus veces*", así mismo, en el artículo 4° establece que " *Las solicitudes y propuestas presentadas con anterioridad y los contratos de concesión generados a partir de la puesta en operación del Sistema Integral de Gestión Minera estarán conformados espacialmente por celdas completas y colindantes por un lado de la cuadrícula minera*", y en el Parágrafo del citado artículo señala que

"Por medio de la cual se rechaza y se archiva la solicitud de minería tradicional N° OE6-10211"

"Las dimensiones de las celdas que conforman la cuadrícula minera serán revisadas con base en el análisis que al respecto realice la autoridad minera, cada quinquenio, a partir de la expedición de la presente resolución".

Que hace parte integral de la Resolución No. 504 de 2018 el documento técnico denominado "Especificaciones técnicas sobre la adopción del sistema de referencia y la cuadrícula minera en la ANM", el cual contiene los argumentos técnicos que soportan las disposiciones en materia de información geográfica.

Que el artículo 24 de la Ley 1955 de 2019, Plan Nacional de Desarrollo 2018-2022, dispuso que **"La implementación del sistema de cuadrículas se llevará a cabo de acuerdo con las normas de información geoespacial vigentes y los lineamientos que para el efecto defina la autoridad minera nacional. Todas las solicitudes y propuestas se evaluarán con base en el sistema de cuadrícula minera implementado por la autoridad minera nacional. Por lo anterior no se permitirá la superposición de propuestas sobre una misma celda, con excepción de las concesiones concurrentes. Se entiende por celda el cuadro definido por la autoridad minera nacional como una unidad de medida para la delimitación del área de las solicitudes y contratos de concesión minera."** (Negrillas fuera de texto)

Que, por su parte, el inciso final del artículo 329 de la Ley 1955 de 2019, facultó a la autoridad minera para la definición del área mínima de acuerdo con las dimensiones adoptadas por el sistema de cuadrícula para las celdas mineras.

Que mediante la Resolución 505 de 2 de agosto de 2019, la Agencia Nacional de Minería adoptó los lineamientos para la evaluación de los trámites y solicitudes mineras a partir del sistema de cuadrícula y definió el área mínima, así mismo dio inicio al periodo de transición en el cual se deberán evaluar las solicitudes mineras en el sistema de cuadrícula minera.

Que el artículo 325 de la Ley 1955 de 2019 dispuso que: *"Las personas naturales, grupos o asociaciones que presentaron solicitud de formalización de minería tradicional hasta el 10 de mayo de 2013 ante la autoridad minera competente y que a la fecha de promulgación de esta ley se encuentran vigentes y en área libre, continuarán su trámite con el fin de verificar la viabilidad técnica del desarrollo del proyecto minero de pequeña minería. Si la solicitud no se encuentra en área libre esta se rechazará salvo lo dispuesto en el inciso tercero del presente artículo. En caso de que la superposición sea parcial se procederá a los recortes respectivos."*

Que el día **06 del mes de mayo del año 2013** fue presentada la Solicitud de Formalización Minería Tradicional por los señores **JON JAIRO FERNÁNDEZ FRANCO** identificado con **C.C. 10.472.728** y **VICTOR MINA SOLANO** identificado con **C.C. 10.472.505**, para la exploración y explotación de un yacimiento clasificado técnicamente como **MINERALES DE ORO Y SUS CONCENTRADOS**, ubicado en el municipio de **SUÁREZ**, Departamento de **CAUCA**, a la cual le correspondió el expediente No. **OE6-10211**.

Que verificado el expediente No. OE6-10211, se verificó que el trámite se encuentra vigente siendo procedente su evaluación bajo las condiciones del artículo 325 de la Ley 1955 de 2019, para lo cual, en cumplimiento de la Resolución 505 de 2019 mencionada, el Grupo de Legalización Minera, emitió el día **06 del mes de octubre del año 2019** concepto de transformación y migración de área al sistema de cuadrícula minera, determinando lo siguiente.

"(...) Transformación y migración del área al sistema de cuadrícula minera

Una vez migrada la Solicitud No. OE6-10211 a Dátum Magna Sirgas, en COORDENADAS GEOGRÁFICAS y siguiendo la lógica de la cuadrícula minera se determina un área que contiene 108 celdas con las siguientes características

"Por medio de la cual se rechaza y se archiva la solicitud de minería tradicional N° OE6-10211"

SOLICITUD: OE6-10211

CUADRO DE SUPERPOSICIONES UNA VEZ MIGRADA EL ÁREA AL SISTEMA DE CUADRICULA MINERA

Zonas excluibles

CAPA	EXPEDIENTE	MINERALES	No CELDAS SUPERPUESTAS
TITULO	GD6-121	MINERALES DE ORO Y SUS CONCENTRADOS	96
SOLICITUDES	LDD-14041, ICQ-09522, LH5-08301	MINERALES DE ZINC Y SUS CONCENTRADOS; MINERALES DE PLATA Y SUS CONCENTRADOS; MINERALES DE ORO Y SUS CONCENTRADOS; MINERALES DE PLATINO Y SUS CONCENTRADOS; MINERALES DE MOLIBDENO Y SUS CONCENTRADOS; MINERALES DE COBRE Y SUS CONCENTRADOS; MINERALES DE PLOMO Y SUS CONCENTRADOS	12

Seguidamente, señala:

(...) Características del área

Se determinó que el área ingresada por el solicitante una vez transformada al sistema de cuadrícula, se encuentra **totalmente superpuesta** con zonas de exclusión de acuerdo con los "Lineamientos para la Evaluación de los Trámites y Solicitudes Mineras a Partir del Sistema de Cuadrícula Minera y Metodología para la Migración de los Títulos Mineros al Sistema de Cuadrícula" adoptadas por la Resolución 505 de 2 de agosto de 2019; por tanto, **no queda área a otorgar**.

(...) CONCLUSIÓN:

Una vez realizado el proceso de migración y transformación dentro de la solicitud No. OE6-10211 para MINERALES DE ORO Y SUS CONCENTRADOS, se tiene que de acuerdo con los "Lineamientos para la Evaluación de los Trámites y Solicitudes Mineras a Partir del Sistema de Cuadrícula Minera y Metodología para la Migración de los Títulos Mineros al Sistema de Cuadrícula" adoptadas por la Resolución 505 de 2 de agosto de 2019, **no cuenta con área libre.**"

Que el día **15 del mes de noviembre del año 2019**, se evaluó jurídicamente la Solicitud de Formalización de Minería Tradicional **No. OE6-10211** y con base en el concepto de transformación y migración al sistema de cuadrícula minera de fecha **06 del mes de octubre del año 2019**, el cual concluye que **no queda área susceptible de contratar**, se considera procedente jurídicamente el rechazo de la solicitud No. OE6-10211, de conformidad con el artículo 325 de la Ley 1955 de 2019.

FUNDAMENTOS DE LA DECISIÓN

Que el artículo 325 de la Ley 1955 de 2019, establece:

"ARTÍCULO 325. TRÁMITE SOLICITUDES DE FORMALIZACIÓN DE MINERÍA TRADICIONAL. Las personas naturales, grupos o asociaciones que presentaron solicitud de formalización de minería tradicional hasta el 10 de mayo de 2013 ante la autoridad minera competente y que a la fecha de promulgación de esta ley se

"Por medio de la cual se rechaza y se archiva la solicitud de minería tradicional N° OE6-10211"

encuentran vigentes y en área libre, continuarán su trámite con el fin de verificar la viabilidad técnica del desarrollo del proyecto minero de pequeña minería. Si la solicitud no se encuentra en área libre esta se rechazará salvo lo dispuesto en el inciso tercero del presente artículo. En caso de que la superposición sea parcial se procederá a los recortes respectivos. La autoridad minera resolverá estas solicitudes en el término de un (1) año contado a partir de la viabilidad técnica de la solicitud.

*(...) En el evento en que las solicitudes de formalización de minería tradicional se hayan presentado en un área ocupada totalmente por un título minero y se encuentre vigente a la fecha de promulgación de la presente ley, la autoridad minera procederá a realizar un proceso de mediación entre las partes. De negarse el titular minero a la mediación o de no lograrse un acuerdo entre las partes, se procederá por parte de la autoridad minera al rechazo de la solicitud de formalización.
(Subrayado fuera de texto)*

Que del resultado de la evaluación de la Solicitud de Formalización Minería Tradicional No. **OE6-10211** se evidencia que la misma no cuenta con área libre susceptible de contratar, con fundamento en la evaluación técnica y la norma que regula la materia, se considera procedente su rechazo.

Que la presente decisión se adopta con base en los análisis y estudios efectuados por los profesionales del Grupo de Legalización Minera, con aprobación del Coordinador del Grupo.

Que en mérito de lo expuesto,

RESUELVE

ARTÍCULO PRIMERO.- Rechazar la Solicitud de Formalización de Minería Tradicional N° **OE6-10211**, por las razones expuestas en la parte motiva del presente proveído.

ARTÍCULO SEGUNDO.- Notifíquese personalmente la presente Resolución a través del Grupo de Información y Atención al Minero de la Vicepresidencia de Contratación y Titulación a los señores **JON JAIRO FERNÁNDEZ FRANCO** identificado con **C.C. 10.472.728** y **VICTOR MINA SOLANO** identificado con **C.C. 10.472.505**, en caso de que no sea posible, procédase mediante aviso de conformidad con el artículo 69 del Código de Procedimiento Administrativo y de lo Contencioso Administrativo.

ARTÍCULO TERCERO.- Una vez ejecutoriada y en firme la presente resolución, oficiar a través del Grupo de Información y Atención al Minero de la Vicepresidencia de Contratación y Titulación, al Alcalde Municipal de **SUÁREZ**, Departamento de **CAUCA**, para que proceda a suspender la actividad de explotación dentro del área de la solicitud No. **OE6-10211**, lo anterior de conformidad con el artículo 306 de la Ley 685 del 2001.

ARTÍCULO CUARTO.- Una vez ejecutoriada y en firme la presente resolución, oficiar a través del Grupo de Información y Atención al Miñero de la Vicepresidencia de Contratación y Titulación, a la **Corporación Autónoma Regional del Cauca – CRC**, para que de conformidad con lo establecido en los numerales 2 y 11 del artículo 31 de la Ley 99 de 1993 imponga a cargo del solicitante las medidas de restauración ambiental de las áreas afectadas por la actividad minera.

ARTÍCULO QUINTO.- Contra la presente Resolución procede el recurso de reposición el cual puede interponerse dentro de los diez (10) días siguientes a su notificación, de acuerdo con lo preceptuado por el artículo 76 de la Ley 1437 de 2011.

"Por medio de la cual se rechaza y se archiva la solicitud de minería tradicional N° OE6-10211"

ARTÍCULO SEXTO.- En firme esta providencia, procédase a la desanotación del área del Sistema del Catastro Minero Colombiano de acuerdo con lo establecido en el artículo 28 de la Ley 1955 y efectúese el archivo del referido expediente.

Dada en Bogotá, D.C.,

NOTIFÍQUESE Y CÚMPLASE



JOSÉ SAÚL ROMERO VELÁSQUEZ
Vicepresidente de Contratación y Titulación (E)

Elaboró: Judith Cristina Santos Pérez – Abogada GLM

Aprobó: Dora Esperanza Reyes García – Coordinadora GLM

Revisó: Dora Esperanza Reyes García – Coordinadora GLM

República de Colombia



Libertad y Orden

12.0 NOV 2019

AGENCIA NACIONAL DE MINERÍA
VICEPRESIDENCIA DE CONTRATACIÓN Y TITULACIÓN

RESOLUCIÓN NÚMERO

(**001241**)

"Por medio de la cual se rechaza y se archiva la solicitud de minería tradicional N° OD2-14371"

EL VICEPRESIDENTE DE CONTRATACIÓN Y TITULACIÓN (E)

En uso de sus facultades legales, en especial las conferidas por el Decreto No. 4134 del 3 de noviembre de 2011 expedido por el Ministerio de Minas y Energía, las Resoluciones Nos. 206 del 22 de marzo de 2013 y 357 del 17 de junio de 2019, expedidas por la Agencia Nacional de Minería y,

CONSIDERANDO

Que el artículo 65 de la Ley 685 de 2001 establece " *El área para explorar y explotar terrenos de cualquier clase y ubicación con exclusión del cauce de las corrientes de agua, estará delimitada por un polígono de cualquier forma y orientación delimitado con referencia a la red geodésica nacional.*" Y a su vez, el artículo 66 señala " *En la identificación y delimitación del área objeto de la propuesta y del contrato, serán de obligatoria aplicación los principios, criterios y reglas técnicas propias de la ingeniería, geología y la topografía, aceptadas y divulgadas oficialmente.*"

Que la Agencia Nacional de Minería ANM fue creada mediante el Decreto – Ley 4134 de 2011 y dentro de sus funciones le otorga en el numeral 1°, 6° y 16° del Artículo 4° la de " *ejercer las funciones de autoridad minera o concedente en el territorio nacional*", " *Administrar el catastro minero y el registro minero nacional*" y " *Reservar áreas con potencial minero, con el fin de otorgarlas en contrato de concesión*".

Que el párrafo del artículo 21 de la Ley 1753 de 2015 consagra que " *(...) la Autoridad Minera Nacional podrá adoptar un sistema de cuadrícula para delimitar el área objeto de los contratos de concesión minera, la cual será única y continua. Así mismo podrá adaptar al sistema de cuadrículas los títulos mineros otorgados con anterioridad a la entrada en vigencia de la presente ley, en caso de que el beneficiario de estos así lo decida.*"

Que mediante la Resolución No. 504 de 18 de septiembre de 2018 " *(...) se adopta el sistema de cuadrícula para la Agencia Nacional de Minería - ANM, y se dictan otras disposiciones en materia de información geográfica*", especificando en el artículo 3° que " *Se adopta como cuadrícula minera la conformada por un conjunto continuo de celdas de tres coma seis por tres coma seis segundos de arco (3,6" x 3,6") referidas a la red geodésica nacional vigente. La cuadrícula minera entrará en operación junto con la herramienta informática Sistema Integral de Gestión Minera o el que haga sus veces*", así mismo, en el artículo 4° establece que " *Las solicitudes y propuestas presentadas con anterioridad y los contratos de concesión generados a partir de la puesta en operación del Sistema Integral de Gestión Minera estarán conformados espacialmente por celdas completas y colindantes por un lado de la cuadrícula minera*", y en el Parágrafo del citado artículo señala que " *Las dimensiones de las celdas que conforman la cuadrícula minera serán revisadas con base en el análisis que al respecto realice la autoridad minera, cada quinquenio, a partir de la expedición de la presente resolución.*"

"Por medio de la cual se rechaza y se archiva la solicitud de minería tradicional N° OD2-14371"

Que hace parte integral de la Resolución No. 504 de 2018 el documento técnico denominado "Especificaciones técnicas sobre la adopción del sistema de referencia y la cuadrícula minera en la ANM", el cual contiene los argumentos técnicos que soportan las disposiciones en materia de información geográfica.

Que el artículo 24 de la Ley 1955 de 2019, Plan Nacional de Desarrollo 2018-2022, dispuso que "La implementación del sistema de cuadrículas se llevará a cabo de acuerdo con las normas de información geoespacial vigentes y los lineamientos que para el efecto defina la autoridad minera nacional. **Todas las solicitudes y propuestas se evaluarán con base en el sistema de cuadrícula minera implementado por la autoridad minera nacional. Por lo anterior no se permitirá la superposición de propuestas sobre una misma celda, con excepción de las concesiones concurrentes. Se entiende por celda el cuadro definido por la autoridad minera nacional como una unidad de medida para la delimitación del área de las solicitudes y contratos de concesión minera.**" (Negrillas fuera de texto)

Que, por su parte, el inciso final del artículo 329 de la Ley 1955 de 2019, facultó a la autoridad minera para la definición del área mínima de acuerdo con las dimensiones adoptadas por el sistema de cuadrícula para las celdas mineras.

Que mediante la Resolución 505 de 2 de agosto de 2019, la Agencia Nacional de Minería adoptó los lineamientos para la evaluación de los trámites y solicitudes mineras a partir del sistema de cuadrícula y definió el área mínima, así mismo dio inicio al periodo de transición en el cual se deberán evaluar las solicitudes mineras en el sistema de cuadrícula minera.

Que el artículo 325 de la Ley 1955 de 2019 dispuso que: "Las personas naturales, grupos o asociaciones que presentaron solicitud de formalización de minería tradicional hasta el 10 de mayo de 2013 ante la autoridad minera competente y que a la fecha de promulgación de esta ley se encuentran vigentes y en área libre, continuarán su trámite con el fin de verificar la viabilidad técnica del desarrollo del proyecto minero de pequeña minería. Si la solicitud no se encuentra en área libre esta se rechazará salvo lo dispuesto en el inciso tercero del presente artículo. En caso de que la superposición sea parcial se procederá a los recortes respectivos."

Que el día **02 del mes de abril del año 2013** fue presentada la Solicitud de Formalización Minería Tradicional por el señor **JESÚS ANTONIO RAMOS** identificado con **C.C. 4.592.876**, para la exploración y explotación de un yacimiento clasificado técnicamente como **MINERALES DE ORO Y SUS CONCENTRADOS**, ubicado en el municipio de **MARMATO**, Departamento de **CALDAS**, a la cual le correspondió el expediente **No. OD2-14371**.

Que verificado el expediente No. OD2-14371, se verificó que el trámite se encuentra vigente siendo procedente su evaluación bajo las condiciones del artículo 325 de la Ley 1955 de 2019, para lo cual, en cumplimiento de la Resolución 505 de 2019 mencionada, el Grupo de Legalización Minera, emitió el día **06 del mes de octubre del año 2019** concepto de transformación y migración de área al sistema de cuadrícula minera, determinando lo siguiente.

"(...) Transformación y migración del área al sistema de cuadrícula minera

Una vez migrada la Solicitud No. OD2-14371 a Dátum Magna Sirgas, en COORDENADAS GEOGRÁFICAS y siguiendo la lógica de la cuadrícula minera se determina un área que contiene 94 celdas con las siguientes características

SOLICITUD: OD2-14371

CUADRO DE SUPERPOSICIONES UNA VEZ MIGRADA EL ÁREA AL SISTEMA DE CUADRICULA MINERA

Zonas excluibles

"Por medio de la cual se rechaza y se archiva la solicitud de minería tradicional N° OD2-14371"

CAPA	EXPEDIENTE	MINERALES	No CELDAS SUPERPUESTAS
AREA ESTRATEGICA MINERA			8
SOLICITUDES	KJ1-10311	DEMAS_CONCESIBLES\ MINERALES DE ORO Y SUS CONCENTRADOS	2
SOLICITUDES	HI8-15231, KJL-08031	MINERALES DE COBRE Y SUS CONCENTRADOS; MINERALES DE PLATA Y SUS CONCENTRADOS; MINERALES DE ORO Y SUS CONCENTRADOS, MINERALES DE ORO Y SUS CONCENTRADOS	84

Seguidamente, señala:

"(...) Características del área

Se determinó que el área ingresada por el solicitante una vez transformada al sistema de cuadrícula, se encuentra **totalmente superpuesta** con zonas de exclusión de acuerdo con los "Lineamientos para la Evaluación de los Trámites y Solicitudes Mineras a Partir del Sistema de Cuadrícula Minera y Metodología para la Migración de los Títulos Mineros al Sistema de Cuadrícula" adoptadas por la Resolución 505 de 2 de agosto de 2019; por tanto, **no queda área a otorgar**.

(...) CONCLUSIÓN:

Una vez realizado el proceso de migración y transformación dentro de la solicitud No. OD2-14371 para MINERALES DE ORO Y SUS CONCENTRADOS, se tiene que de acuerdo con los "Lineamientos para la Evaluación de los Trámites y Solicitudes Mineras a Partir del Sistema de Cuadrícula Minera y Metodología para la Migración de los Títulos Mineros al Sistema de Cuadrícula" adoptadas por la Resolución 505 de 2 de agosto de 2019, **no cuenta con área libre.**"

Que el día **14 del mes de noviembre del año 2019**, se evaluó jurídicamente la Solicitud de Formalización de Minería Tradicional No. **OD2-14371** y con base en el concepto de transformación y migración al sistema de cuadrícula minera de fecha **06 del mes de octubre del año 2019**, el cual concluye que **no queda área susceptible de contratar**, se considera procedente jurídicamente el rechazo de la solicitud No. OD2-14371, de conformidad con el artículo 325 de la Ley 1955 de 2019.

FUNDAMENTOS DE LA DECISIÓN

Que el artículo 325 de la Ley 1955 de 2019, establece:

"ARTÍCULO 325. TRÁMITE SOLICITUDES DE FORMALIZACIÓN DE MINERÍA TRADICIONAL. Las personas naturales, grupos o asociaciones que presentaron solicitud de formalización de minería tradicional hasta el 10 de mayo de 2013 ante la autoridad minera competente y que a la fecha de promulgación de esta ley se encuentran vigentes **y en área libre**, continuarán su trámite con el fin de verificar la viabilidad técnica del desarrollo del proyecto minero de pequeña minería. **Si la solicitud no se encuentra en área libre esta se rechazará** salvo lo dispuesto en el inciso tercero del presente artículo. En caso de que la superposición sea parcial se procederá a los recortes respectivos. La autoridad minera resolverá estas solicitudes en el término de un (1) año contado a partir de la viabilidad técnica de la solicitud.

(...) En el evento en que las solicitudes de formalización de minería tradicional se hayan presentado en un área ocupada totalmente por un título minero y se encuentre vigente a la fecha de promulgación de la presente ley, la autoridad minera procederá a realizar un proceso de mediación entre las partes. De negarse el titular minero a la mediación

"Por medio de la cual se rechaza y se archiva la solicitud de minería tradicional N° OD2-14371"

o de no lograrse un acuerdo entre las partes, se procederá por parte de la autoridad minera al rechazo de la solicitud de formalización. (Subrayado fuera de texto)

Que del resultado de la evaluación de la Solicitud de Formalización Minería Tradicional No. **OD2-14371** se evidencia que la misma no cuenta con área libre susceptible de contratar, con fundamento en la evaluación técnica y la norma que regula la materia, se considera procedente su rechazo.

Que la presente decisión se adopta con base en los análisis y estudios efectuados por los profesionales del Grupo de Legalización Minera, con aprobación del Coordinador del Grupo.

Que en mérito de lo expuesto,

RESUELVE

ARTÍCULO PRIMERO.- Rechazar la Solicitud de Formalización de Minería Tradicional N° **OD2-14371**, por las razones expuestas en la parte motiva del presente proveído.

ARTÍCULO SEGUNDO.- Notifíquese personalmente la presente Resolución a través del Grupo de Información y Atención al Minero de la Vicepresidencia de Contratación y Titulación al señor **JESÚS ANTONIO RAMOS** identificado con **C.C. 4.592.876**, en caso de que no sea posible, procédase mediante aviso de conformidad con el artículo 69 del Código de Procedimiento Administrativo y de lo Contencioso Administrativo.

ARTÍCULO TERCERO.- Una vez ejecutoriada y en firme la presente resolución, oficiar a través del Grupo de Información y Atención al Minero de la Vicepresidencia de Contratación y Titulación, al Alcalde Municipal de **MARMATO**, Departamento de **CALDAS**, para que proceda a suspender la actividad de explotación dentro del área de la solicitud No. **OD2-14371**, lo anterior de conformidad con el artículo 306 de la Ley 685 del 2001.

ARTÍCULO CUARTO.- Una vez ejecutoriada y en firme la presente resolución, oficiar a través del Grupo de Información y Atención al Minero de la Vicepresidencia de Contratación y Titulación, a la **Corporación Autónoma Regional de Caldas – CORPOCALDAS**, para que de conformidad con lo establecido en los numerales 2 y 11 del artículo 31 de la Ley 99 de 1993 imponga a cargo del solicitante las medidas de restauración ambiental de las áreas afectadas por la actividad minera.

ARTÍCULO QUINTO.- Contra la presente Resolución procede el recurso de reposición el cual puede interponerse dentro de los diez (10) días siguientes a su notificación, de acuerdo con lo preceptuado por el artículo 76 de la Ley 1437 de 2011.

ARTÍCULO SEXTO.- En firme esta providencia, procédase a la desanotación del área del Sistema del Catastro Minero Colombiano de acuerdo con lo establecido en el artículo 28 de la Ley 1955 y efectúese el archivo del referido expediente.

Dada en Bogotá, D.C.,

NOTIFÍQUESE Y CÚMPLASE



JOSÉ SAÚL ROMERO VELÁSQUEZ
Vicepresidente de Contratación y Titulación (E)

Elaboró: Judith Cristina Santos Pérez – Abogada GLM
Aprobó: Dora Esperanza Reyes García – Coordinadora GLM
Revisó: Dora Esperanza Reyes García – Coordinadora GLM

República de Colombia



Libertad y Orden

20 NOV 2019

AGENCIA NACIONAL DE MINERÍA

VICEPRESIDENCIA DE CONTRATACIÓN Y TITULACIÓN

RESOLUCIÓN NÚMERO

(001244)

"Por medio de la cual se rechaza y se archiva la solicitud de minería tradicional No. OBS-08401"

EL VICEPRESIDENTE DE CONTRATACIÓN Y TITULACIÓN (E)

En uso de sus facultades legales, en especial las conferidas por el Decreto No. 4134 del 3 de noviembre de 2011 expedido por el Ministerio de Minas y Energía, las Resoluciones Nos. 206 del 22 de marzo de 2013 y 357 del 17 de junio de 2019, expedidas por la Agencia Nacional de Minería y,

CONSIDERANDO

Que el artículo 65 de la Ley 685 de 2001 establece "El área para explorar y explotar terrenos de cualquier clase y ubicación con exclusión del cauce de las corrientes de agua, estará delimitada por un polígono de cualquier forma y orientación delimitado con referencia a la red geodésica nacional." Y a su vez, el artículo 66 señala "En la identificación y delimitación del área objeto de la propuesta y del contrato, serán de obligatoria aplicación los principios, criterios y reglas técnicas propias de la ingeniería, geología y la topografía, aceptadas y divulgadas oficialmente".

Que la Agencia Nacional de Minería ANM fue creada mediante el Decreto – Ley 4134 de 2011 y dentro de sus funciones le otorga en el numeral 1°, 6° y 16° del Artículo 4° la de "ejercer las funciones de autoridad minera o concedente en el territorio nacional", "Administrar el catastro minero y el registro minero nacional" y "Reservar áreas con potencial minero, con el fin de otorgarlas en contrato de concesión".

Que el párrafo del artículo 21 de la Ley 1753 de 2015 consagra que "(...) la Autoridad Minera Nacional podrá adoptar un sistema de cuadrícula para delimitar el área objeto de los contratos de concesión minera, la cual será única y continua. Así mismo podrá adaptar al sistema de cuadrículas los títulos mineros otorgados con anterioridad a la entrada en vigencia de la presente ley, en caso de que el beneficiario de estos así lo decida".

Que mediante la Resolución No. 504 de 18 de septiembre de 2018 "(...) se adopta el sistema de cuadrícula para la Agencia Nacional de Minería - ANM, y se dictan otras disposiciones en materia de información geográfica", especificando en el artículo 3° que "Se adopta como cuadrícula minera la conformada por un conjunto continuo de celdas de tres coma seis por tres coma seis segundos de arco (3,6" x 3,6") referidas a la red geodésica nacional vigente. La cuadrícula minera entrará en operación junto con la herramienta informática Sistema Integral de Gestión Minera o el que haga sus veces", así mismo, en el artículo 4° establece que "Las solicitudes y propuestas presentadas con anterioridad y los contratos de concesión generados a partir de la puesta en operación del Sistema Integral de Gestión Minera estarán conformados espacialmente por celdas completas y colindantes por un lado de la cuadrícula minera", y en el Parágrafo del citado artículo señala que "Las dimensiones de las celdas que conforman la cuadrícula minera serán revisadas con base en el análisis que al respecto realice la autoridad minera, cada quinquenio, a partir de la expedición de la presente resolución".

Que hace parte integral de la Resolución No. 504 de 2018 el documento técnico denominado "Especificaciones técnicas sobre la adopción del sistema de referencia y la cuadrícula minera en la ANM", el cual contiene los argumentos técnicos que soportan las disposiciones en materia de información geográfica.

“Por medio de la cual se rechaza y se archiva la solicitud de minería tradicional **No. OBS-08401**”

Que el artículo 24 de la Ley 1955 de 2019, Plan Nacional de Desarrollo 2018-2022, dispuso que “La implementación del sistema de cuadrículas se llevará a cabo de acuerdo con las normas de información geoespacial vigentes y los lineamientos que para el efecto defina la autoridad minera nacional. **Todas las solicitudes y propuestas se evaluarán con base en el sistema de cuadrícula minera implementado por la autoridad minera nacional.** Por lo anterior no se permitirá la superposición de propuestas sobre una misma celda, con excepción de las concesiones concurrentes. Se entiende por celda el cuadro definido por la autoridad minera nacional como una unidad de medida para la delimitación del área de las solicitudes y contratos de concesión minera.” (Negrillas fuera de texto)

Que, por su parte, el inciso final del artículo 329 de la Ley 1955 de 2019, facultó a la autoridad minera para la definición del área mínima de acuerdo con las dimensiones adoptadas por el sistema de cuadrícula para las celdas mineras.

Que mediante la Resolución 505 de 2 de agosto de 2019, la Agencia Nacional de Minería adoptó los lineamientos para la evaluación de los trámites y solicitudes mineras a partir del sistema de cuadrícula y definió el área mínima, así mismo dio inicio al periodo de transición en el cual se deberán evaluar las solicitudes mineras en el sistema de cuadrícula minera.

Que el artículo 325 de la Ley 1955 de 2019 dispuso que: “Las personas naturales, grupos o asociaciones que presentaron solicitud de formalización de minería tradicional hasta el 10 de mayo de 2013 ante la autoridad minera competente y que a la fecha de promulgación de esta ley se encuentran vigentes y en área libre, continuarán su trámite con el fin de verificar la viabilidad técnica del desarrollo del proyecto minero de pequeña minería. Si la solicitud no se encuentra en área libre esta se rechazará salvo lo dispuesto en el inciso tercero del presente artículo. En caso de que la superposición sea parcial se procederá a los recortes respectivos.”

Que el día **28 de febrero de 2013** fue presentada la Solicitud de Formalización de Minería Tradicional por el señor **LAIDONER RIVERA RIVERA** identificado con **Cédula de Ciudadanía No. 11809123**, para la exploración y explotación de un yacimiento clasificado técnicamente como **MINERALES DE ORO Y PLATINO Y SUS CONCENTRADOS**, ubicado en los municipios de **EL TAMBO** y **PATIA (El Bordo)**, departamento del **CAUCA**, a la cual le correspondió el expediente **No. OBS-08401**.

Que consultado el expediente **No. OBS-08401** se verificó que el trámite se encuentra vigente siendo procedente su evaluación bajo las condiciones del artículo 325 de la Ley 1955 de 2019, para lo cual, en cumplimiento de la Resolución 505 de 2019 mencionada, el Grupo de Legalización Minera, emitió el día **6 de octubre de 2019** concepto de transformación y migración de área al sistema de cuadrícula minera, determinando lo siguiente:

(...) Transformación y migración del área al sistema de cuadrícula minera

Una vez migrada la Solicitud No OBS-08401 a Dátum Magna Sirgas, en COORDENADAS GEOGRÁFICAS y siguiendo la lógica de la cuadrícula minera se determina un área que contiene 126 celdas con las siguientes características

Solicitud: OBS-08401

CUADRO DE SUPERPOSICIONES UNA VEZ MIGRADA EL ÁREA AL SISTEMA DE CUADRICULA MINERA

Zonas excluibles

CAPA	EXPEDIENTE	MINERALES	No CELDAS SUPERPUESTAS
SOLICITUDES	ICQ-080022X	DEMÁS CONCESIBLES MINERALES DE ORO Y SUS CONCENTRADOS	2
SOLICITUDES	HGI-08057	CARBON MINERAL TRITURADO O MOLIDO	78
SOLICITUDES	JDO-09011X	OTRAS ROCAS O PIEDRAS TRITURADAS PARA CONSTRUCCION	67

"Por medio de la cual se rechaza y se archiva la solicitud de minería tradicional No. **OBS-08401**"

ZONA DE EXCLUSION AMBIENTAL	ZPDRNR	ZPDRNR-ZONAS DE PROTECCIÓN Y DESARROLLO DE LOS RECURSOS NATURALES RENOVABLES BOSQUES SECOS DEL PATÍA	126
-----------------------------	--------	--	-----

Seguidamente, señala:

"(...) **Características del área:**

Se determinó que el área ingresada por el solicitante una vez transformada al sistema de cuadrícula, se encuentra **totalmente superpuesta** con zonas de exclusión de acuerdo con los "Lineamientos para la Evaluación de los Trámites y Solicitudes Mineras a Partir del Sistema de Cuadrícula Minera y Metodología para la Migración de los Títulos Mineros al Sistema de Cuadrícula" adoptados por la Resolución 505 de 2 de agosto de 2019; por tanto, **no queda área a otorgar**.

CONCLUSIÓN:

Una vez realizado el proceso de migración y transformación dentro de la solicitud No OBS-08401 para MINERALES DE ORO Y PLATINO Y SUS CONCENTRADOS, se tiene que de acuerdo con los "Lineamientos para la Evaluación de los Trámites y Solicitudes Mineras a Partir del Sistema de Cuadrícula Minera y Metodología para la Migración de los Títulos Mineros al Sistema de Cuadrícula", adoptados por la Resolución 505 de 2 de agosto de 2019, **no cuenta con área libre.**"

Que el día **15 de octubre de 2019** se evaluó jurídicamente la Solicitud de Formalización de Minería Tradicional No. **OBS-08401** y con base en el concepto de transformación y migración al sistema de cuadrícula minera de fecha **6 de octubre de 2019**, el cual concluye que, **no queda área susceptible de contratar**, se considera procedente jurídicamente el rechazo de la solicitud No. **OBS-08401**, de conformidad con el artículo 325 de la Ley 1955 de 2019.

FUNDAMENTOS DE LA DECISIÓN

Que el artículo 325 de la Ley 1955 de 2019, establece:

"ARTÍCULO 325. TRÁMITE SOLICITUDES DE FORMALIZACIÓN DE MINERÍA TRADICIONAL. Las personas naturales, grupos o asociaciones que presentaron solicitud de formalización de minería tradicional hasta el 10 de mayo de 2013 ante la autoridad minera competente y que a la fecha de promulgación de esta ley se encuentran vigentes **y en área libre**, continuarán su trámite con el fin de verificar la viabilidad técnica del desarrollo del proyecto minero de pequeña minería. **Si la solicitud no se encuentra en área libre esta se rechazará** salvo lo dispuesto en el inciso tercero del presente artículo. En caso de que la superposición sea parcial se procederá a los recortes respectivos. La autoridad minera resolverá estas solicitudes en el término de un (1) año contado a partir de la viabilidad técnica de la solicitud.

(...) En el evento en que las solicitudes de formalización de minería tradicional se hayan presentado en un área ocupada totalmente por un título minero y se encuentre vigente a la fecha de promulgación de la presente ley, la autoridad minera procederá a realizar un proceso de mediación entre las partes. De negarse el titular minero a la mediación o de no lograrse un acuerdo entre las partes, se procederá por parte de la autoridad minera al rechazo de la solicitud de formalización. (Subrayado fuera de texto)

Que del resultado de la evaluación de la Solicitud de Formalización de Minería Tradicional No. **OBS-08401**, se evidencia que la misma **no cuenta con área libre susceptible de contratar** con fundamento en la evaluación técnica y la norma que regula la materia y se considera procedente su rechazo.

Que la presente decisión se adopta con base en los análisis y estudios efectuados por los profesionales del Grupo de Legalización Minera, con aprobación del Coordinador del Grupo.

Que en mérito de lo expuesto,

“Por medio de la cual se rechaza y se archiva la solicitud de minería tradicional No. **OBS-08401**”

RESUELVE

ARTÍCULO PRIMERO. - Rechazar la Solicitud de Formalización de Minería Tradicional No. **OBS-08401** por las razones expuestas en la parte motiva del presente proveído.

ARTÍCULO SEGUNDO. - Notifíquese personalmente la presente resolución a través del Grupo de Información y Atención al Minero de la Vicepresidencia de Contratación y Titulación al **señor LAIDONER RIVERA RIVERA identificado con Cédula de Ciudadanía No. 11809123**, en caso que no sea posible, procédase mediante aviso de conformidad con el artículo 69 de la Ley 1437 de 2011.

ARTÍCULO TERCERO. - Una vez ejecutoriada y en firme la presente resolución, oficiar a través del Grupo de Información y Atención al Minero de la Vicepresidencia de Contratación y Titulación, al Alcalde Municipal de **EL TAMBO** y al Alcalde Municipal de **PATIA (El Bordo)**, departamento del **CAUCA**, para que proceda a suspender la actividad de explotación dentro del área de la solicitud No. **OBS-08401**, lo anterior de conformidad con el artículo 306 de la Ley 685 del 2001.


ARTÍCULO CUARTO. - Una vez ejecutoriada y en firme la presente resolución, oficiar a través del Grupo de Información y Atención al Minero de la Vicepresidencia de Contratación y Titulación, a la **Corporación Autónoma Regional del Cauca -CRC-**, para que de conformidad con lo establecido en los numerales 2 y 11 del artículo 31 de la Ley 99 de 1993, imponga a cargo del solicitante las medidas de restauración ambiental de las áreas afectadas por la actividad minera.

ARTÍCULO QUINTO. - Contra la presente resolución procede el recurso de reposición el cual puede interponerse dentro de los diez (10) días siguientes a su notificación, de acuerdo con lo preceptuado por el artículo 76 de la Ley 1437 de 2011.

ARTÍCULO SEXTO. - En firme esta providencia, procédase a la desanotación del área del Sistema del Catastro Minero Colombiano, de acuerdo con lo establecido en el artículo 28 de la Ley 1955 y efectúese el archivo del referido expediente.

Dada en Bogotá, D.C.,

NOTIFÍQUESE Y CÚMPLASE


JOSÉ SAÚL ROMERO VELÁSQUEZ
Vicepresidente de Contratación y Titulación (E)

Elaboro: Eline Leonor Saldarña Astorga -Abogada GLM
Revisó: Dora Esperanza Reyes García -Coordinadora GLM
Aprobó: Dora Esperanza Reyes García -Coordinadora GLM

República de Colombia



Libertad y Orden

20 NOV 2019

AGENCIA NACIONAL DE MINERÍA
VICEPRESIDENCIA DE CONTRATACIÓN Y TITULACIÓN

RESOLUCIÓN NÚMERO

(001245)

"Por medio de la cual se rechaza y se archiva la solicitud de minería tradicional No. OBJ-08561"

EL VICEPRESIDENTE DE CONTRATACIÓN Y TITULACIÓN (E)

En uso de sus facultades legales, en especial las conferidas por el Decreto No. 4134 del 3 de noviembre de 2011 expedido por el Ministerio de Minas y Energía, las Resoluciones Nos. 206 del 22 de marzo de 2013 y 357 del 17 de junio de 2019, expedidas por la Agencia Nacional de Minería y,

CONSIDERANDO

Que el artículo 65 de la Ley 685 de 2001 establece "El área para explorar y explotar terrenos de cualquier clase y ubicación con exclusión del cauce de las corrientes de agua, estará delimitada por un polígono de cualquier forma y orientación delimitado con referencia a la red geodésica nacional." Y a su vez, el artículo 66 señala "En la identificación y delimitación del área objeto de la propuesta y del contrato, serán de obligatoria aplicación los principios, criterios y reglas técnicas propias de la ingeniería, geología y la topografía, aceptadas y divulgadas oficialmente".

Que la Agencia Nacional de Minería ANM fue creada mediante el Decreto – Ley 4134 de 2011 y dentro de sus funciones le otorga en el numeral 1°, 6° y 16° del Artículo 4° la de "ejercer las funciones de autoridad minera o concedente en el territorio nacional", "Administrar el catastro minero y el registro minero nacional" y "Reservar áreas con potencial minero, con el fin de otorgarlas en contrato de concesión".

Que el párrafo del artículo 21 de la Ley 1753 de 2015 consagra que "(...) la Autoridad Minera Nacional podrá adoptar un sistema de cuadrícula para delimitar el área objeto de los contratos de concesión minera, la cual será única y continua. Así mismo podrá adaptar al sistema de cuadrículas los títulos mineros otorgados con anterioridad a la entrada en vigencia de la presente ley, en caso de que el beneficiario de estos así lo decida".

Que mediante la Resolución No. 504 de 18 de septiembre de 2018 "(...) se adopta el sistema de cuadrícula para la Agencia Nacional de Minería - ANM, y se dictan otras disposiciones en materia de información geográfica", especificando en el artículo 3° que "Se adopta como cuadrícula minera la conformada por un conjunto continuo de celdas de tres coma seis por tres coma seis segundos de arco (3,6" x 3,6") referidas a la red geodésica nacional vigente. La cuadrícula minera entrará en operación junto con la herramienta informática Sistema Integral de Gestión Minera o el que haga sus veces", así mismo, en el artículo 4° establece que "Las solicitudes y propuestas presentadas con anterioridad y los contratos de concesión generados a partir de la puesta en operación del Sistema Integral de Gestión Minera estarán conformados espacialmente por celdas completas y colindantes por un lado de la cuadrícula minera", y en el Parágrafo del citado artículo señala que "Las dimensiones de las celdas que conforman la cuadrícula minera serán revisadas con base en el análisis que al respecto realice la autoridad minera, cada quinquenio, a partir de la expedición de la presente resolución".

Que hace parte integral de la Resolución No. 504 de 2018 el documento técnico denominado "Especificaciones técnicas sobre la adopción del sistema de referencia y la cuadrícula minera en la ANM", el cual contiene los argumentos técnicos que soportan las disposiciones en materia de información geográfica.

“Por medio de la cual se rechaza y se archiva la solicitud de minería tradicional **No. OBJ-08561**”

Que el artículo 24 de la Ley 1955 de 2019, Plan Nacional de Desarrollo 2018-2022, dispuso que “La implementación del sistema de cuadrículas se llevará a cabo de acuerdo con las normas de información geoespacial vigentes y los lineamientos que para el efecto defina la autoridad minera nacional. **Todas las solicitudes y propuestas se evaluarán con base en el sistema de cuadrícula minera implementado por la autoridad minera nacional.** Por lo anterior no se permitirá la superposición de propuestas sobre una misma celda, con excepción de las concesiones concurrentes. Se entiende por celda el cuadro definido por la autoridad minera nacional como una unidad de medida para la delimitación del área de las solicitudes y contratos de concesión minera.” (Negrillas fuera de texto)

Que, por su parte, el inciso final del artículo 329 de la Ley 1955 de 2019, facultó a la autoridad minera para la definición del área mínima de acuerdo con las dimensiones adoptadas por el sistema de cuadrícula para las celdas mineras.

Que mediante la Resolución 505 de 2 de agosto de 2019, la Agencia Nacional de Minería adoptó los lineamientos para la evaluación de los trámites y solicitudes mineras a partir del sistema de cuadrícula y definió el área mínima, así mismo dio inicio al periodo de transición en el cual se deberán evaluar las solicitudes mineras en el sistema de cuadrícula minera.

Que el artículo 325 de la Ley 1955 de 2019 dispuso que: “Las personas naturales, grupos o asociaciones que presentaron solicitud de formalización de minería tradicional hasta el 10 de mayo de 2013 ante la autoridad minera competente y que a la fecha de promulgación de esta ley se encuentran vigentes y en área libre, continuarán su trámite con el fin de verificar la viabilidad técnica del desarrollo del proyecto minero de pequeña minería. Si la solicitud no se encuentra en área libre esta se rechazará salvo lo dispuesto en el inciso tercero del presente artículo. En caso de que la superposición sea parcial se procederá a los recortes respectivos.”

Que el día **19 de febrero de 2013** fue presentada la Solicitud de Formalización de Minería Tradicional por el señor **LUIS FERNANDO RUA DUQUE** identificado con Cédula de Ciudadanía No. **3663984**, para la exploración y explotación de un yacimiento clasificado técnicamente como **MINERALES DE ORO Y SUS CONCENTRADOS**, ubicado en los municipios de **EL TAMBO** y **PATIA (El Bordo)**, departamento del **CAUCA**, a la cual le correspondió el expediente **No. OBJ-08561**.

Que consultado el expediente **No. OBJ-08561** se verificó que el trámite se encuentra vigente siendo precedente su evaluación bajo las condiciones del artículo 325 de la Ley 1955 de 2019, para lo cual, en cumplimiento de la Resolución 505 de 2019 mencionada, el Grupo de Legalización Minera, emitió el día **6 de octubre de 2019** concepto de transformación y migración de área al sistema de cuadrícula minera, determinando lo siguiente:

“(…) Transformación y migración del área al sistema de cuadrícula minera

Una vez migrada la Solicitud No OBJ-08561 a Dátum Magna Sirgas, en COORDENADAS GEOGRÁFICAS y siguiendo la lógica de la cuadrícula minera se determina un área que contiene 128 celdas con las siguientes características

Solicitud: OBJ-08561

CUADRO DE SUPERPOSICIONES UNA VEZ MIGRADA EL ÁREA AL SISTEMA DE CUADRICULA MINERA

Zonas excluibles

CAPA	EXPEDIENTE	MINERALES	No CELDAS SUPERPUESTAS
SOLICITUDES	HGI-08057	CARBÓN MINERAL TRITURADO O MOLIDO	66
SOLICITUDES	NKJ-11251, HGI-08057	MINERALES DE ORO Y SUS CONCENTRADOS	2
SOLICITUDES	KCH-14141	DEMÁS CONCESIBLES\CARBÓN COQUIZABLE O METALURGICO	1

"Por medio de la cual se rechaza y se archiva la solicitud de minería tradicional No. OBJ-08561"

AREA ESTRATEGICA MINERA	AEM - BLOQUE 41		3
ZONA DE EXCLUSION AMBIENTAL	AEM - BLOQUE 41, ZPDRNR		33
ZONA DE EXCLUSION AMBIENTAL	ZPDRNR-ZONAS DE PROTECCIÓN Y DESARROLLO DE LOS RECURSOS NATURALES RENOVABLES BOSQUES SECOS DEL PATÍA		23

Seguidamente, señala:

"(...) **Características del área:**

Se determinó que el área ingresada por el solicitante una vez transformada al sistema de cuadrícula, se encuentra **totalmente superpuesta** con zonas de exclusión de acuerdo con los "Lineamientos para la Evaluación de los Trámites y Solicitudes Mineras a Partir del Sistema de Cuadrícula Minera y Metodología para la Migración de los Títulos Mineros al Sistema de Cuadrícula" adoptados por la Resolución 505 de 2 de agosto de 2019; por tanto, **no queda área a otorgar**.

CONCLUSIÓN:

Una vez realizado el proceso de migración y transformación dentro de la solicitud No OBJ-08561 para MINERALES DE ORO Y SUS CONCENTRADOS, se tiene que de acuerdo con los "Lineamientos para la Evaluación de los Trámites y Solicitudes Mineras a Partir del Sistema de Cuadrícula Minera y Metodología para la Migración de los Títulos Mineros al Sistema de Cuadrícula", adoptados por la Resolución 505 de 2 de agosto de 2019, **no cuenta con área libre.**"

Que el día **15 de octubre de 2019** se evaluó jurídicamente la Solicitud de Formalización de Minería Tradicional No. **OBJ-08561** y con base en el concepto de transformación y migración al sistema de cuadrícula minera de fecha **6 de octubre de 2019**, el cual concluye que, **no queda área susceptible de contratar**, se considera procedente jurídicamente el rechazo de la solicitud No. **OBJ-08561**, de conformidad con el artículo 325 de la Ley 1955 de 2019.

FUNDAMENTOS DE LA DECISIÓN

Que el artículo 325 de la Ley 1955 de 2019, establece:

"ARTÍCULO 325. TRÁMITE SOLICITUDES DE FORMALIZACIÓN DE MINERÍA TRADICIONAL. Las personas naturales, grupos o asociaciones que presentaron solicitud de formalización de minería tradicional hasta el 10 de mayo de 2013 ante la autoridad minera competente y que a la fecha de promulgación de esta ley se encuentran vigentes **y en área libre**, continuarán su trámite con el fin de verificar la viabilidad técnica del desarrollo del proyecto minero de pequeña minería. **Si la solicitud no se encuentra en área libre esta se rechazará** salvo lo dispuesto en el inciso tercero del presente artículo. En caso de que la superposición sea parcial se procederá a los recortes respectivos. La autoridad minera resolverá estas solicitudes en el término de un (1) año contado a partir de la viabilidad técnica de la solicitud.

(...) En el evento en que las solicitudes de formalización de minería tradicional se hayan presentado en un área ocupada totalmente por un título minero y se encuentre vigente a la fecha de promulgación de la presente ley, la autoridad minera procederá a realizar un proceso de mediación entre las partes. De negarse el titular minero a la mediación o de no lograrse un acuerdo entre las partes, se procederá por parte de la autoridad minera al rechazo de la solicitud de formalización. (Subrayado fuera de texto)

“Por medio de la cual se rechaza y se archiva la solicitud de minería tradicional No. **OBJ-08561**”

Que del resultado de la evaluación de la Solicitud de Formalización de Minería Tradicional No. **OBJ-08561**, se evidencia que la misma no cuenta con área libre susceptible de contratar con fundamento en la evaluación técnica y la norma que regula la materia y se considera procedente su rechazo.

Que la presente decisión se adopta con base en los análisis y estudios efectuados por los profesionales del Grupo de Legalización Minera, con aprobación del Coordinador del Grupo.

Que en mérito de lo expuesto,

RESUELVE

ARTÍCULO PRIMERO. - Rechazar la Solicitud de Formalización de Minería Tradicional No. **OBJ-08561** por las razones expuestas en la parte motiva del presente proveído.

ARTÍCULO SEGUNDO. - Notifíquese personalmente la presente resolución a través del Grupo de Información y Atención al Minero de la Vicepresidencia de Contratación y Titulación al señor **LUIS FERNANDO RUA DUQUE** identificado con Cédula de Ciudadanía No. **3663984**, en caso que no sea posible, procédase mediante aviso de conformidad con el artículo 69 de la Ley 1437 de 2011.

ARTÍCULO TERCERO. - Una vez ejecutoriada y en firme la presente resolución, oficiar a través del Grupo de Información y Atención al Minero de la Vicepresidencia de Contratación y Titulación, al Alcalde Municipal de **EL TAMBO** y al Alcalde Municipal de **PATIA (El Bordo)**, departamento del **CAUCA**, para que proceda a suspender la actividad de explotación dentro del área de la solicitud No. **OBJ-08561**, lo anterior de conformidad con el artículo 306 de la Ley 685 del 2001.

ARTÍCULO CUARTO. - Una vez ejecutoriada y en firme la presente resolución, oficiar a través del Grupo de Información y Atención al Minero de la Vicepresidencia de Contratación y Titulación, a la **Corporación Autónoma Regional del Cauca -CRC-**, para que de conformidad con lo establecido en los numerales 2 y 11 del artículo 31 de la Ley 99 de 1993, imponga a cargo del solicitante las medidas de restauración ambiental de las áreas afectadas por la actividad minera.

ARTÍCULO QUINTO. - Contra la presente resolución procede el recurso de reposición el cual puede interponerse dentro de los diez (10) días siguientes a su notificación, de acuerdo con lo preceptuado por el artículo 76 de la Ley 1437 de 2011.

ARTÍCULO SEXTO. - En firme esta providencia, procédase a la desanotación del área del Sistema del Catastro Minero Colombiano, de acuerdo con lo establecido en el artículo 28 de la Ley 1955 y efectúese el archivo del referido expediente.

Dada en Bogotá, D.C.,

NOTIFÍQUESE Y CÚMPLASE



JOSÉ SAÚL ROMERO VELÁSQUEZ

Vicepresidente de Contratación y Titulación (E)

Elaboró: Eline Leonor Saldaña Astorga-Abogada GLM
Revisó: Dora Esperanza Reyes García-Coordinadora GLM
Aprobó: Dora Esperanza Reyes García-Coordinadora GLM

República de Colombia



Libertad y Orden

20 NOV 2019

AGENCIA NACIONAL DE MINERÍA

VICEPRESIDENCIA DE CONTRATACIÓN Y TITULACIÓN

RESOLUCIÓN NÚMERO

(001248)

"Por medio de la cual se rechaza y se archiva la solicitud de minería tradicional No. NK8-15191"

EL VICEPRESIDENTE DE CONTRATACIÓN Y TITULACIÓN (E)

En uso de sus facultades legales, en especial las conferidas por el Decreto No. 4134 del 3 de noviembre de 2011 expedido por el Ministerio de Minas y Energía, las Resoluciones Nos. 206 del 22 de marzo de 2013 y 357 del 17 de junio de 2019, expedidas por la Agencia Nacional de Minería y,

CONSIDERANDO

Que el artículo 65 de la Ley 685 de 2001 establece: *"El área para explorar y explotar terrenos de cualquier clase y ubicación con exclusión del cauce de las corrientes de agua, estará delimitada por un polígono de cualquier forma y orientación delimitado con referencia a la red geodésica nacional."* Y a su vez, el artículo 66 señala *"En la identificación y delimitación del área objeto de la propuesta y del contrato, serán de obligatoria aplicación los principios, criterios y reglas técnicas propias de la ingeniería, geología y la topografía, aceptadas y divulgadas oficialmente"*.

Que la Agencia Nacional de Minería ANM fue creada mediante el Decreto – Ley 4134 de 2011 y dentro de sus funciones le otorga en el numeral 1°, 6° y 16° del Artículo 4° la de *"ejercer las funciones de autoridad minera o concedente en el territorio nacional"*, *"Administrar el catastro minero y el registro minero nacional"* y *"Reservar áreas con potencial minero, con el fin de otorgarlas en contrato de concesión"*.

Que el párrafo del artículo 21 de la Ley 1753 de 2015 consagra que *"(...) la Autoridad Minera Nacional podrá adoptar un sistema de cuadrícula para delimitar el área objeto de los contratos de concesión minera, la cual será única y continua. Así mismo podrá adaptar al sistema de cuadrículas los títulos mineros otorgados con anterioridad a la entrada en vigencia de la presente ley, en caso de que el beneficiario de estos así lo decida"*.

Que mediante la Resolución No. 504 de 18 de septiembre de 2018 *"(...) se adopta el sistema de cuadrícula para la Agencia Nacional de Minería - ANM, y se dictan otras disposiciones en materia de información geográfica"*, especificando en el artículo 3° que *"Se adopta como cuadrícula minera la conformada por un conjunto continuo de celdas de tres coma seis por tres coma seis segundos de arco (3,6" x 3,6") referidas a la red geodésica nacional vigente. La cuadrícula minera entrará en operación junto con la herramienta informática Sistema Integral de Gestión Minera o el que haga sus veces"*, así mismo, en el artículo 4° establece que *"Las solicitudes y propuestas presentadas con anterioridad y los contratos de concesión generados a partir de la puesta en operación del Sistema Integral de Gestión Minera estarán conformados espacialmente por celdas completas y colindantes por un lado de la cuadrícula minera"*, y en el Parágrafo del citado artículo señala que *"Las dimensiones de las celdas que conforman la cuadrícula minera serán revisadas con base en el análisis que al respecto realice la autoridad minera, cada quinquenio, a partir de la expedición de la presente resolución"*.

Que hace parte integral de la Resolución No. 504 de 2018 el documento técnico denominado *"Especificaciones técnicas sobre la adopción del sistema de referencia y la cuadrícula minera en la ANM"*, el cual contiene los argumentos técnicos que soportan las disposiciones en materia de información geográfica.

"Por medio de la cual se rechaza y se archiva la solicitud de minería tradicional No. **NK8-15191**"

Que el artículo 24 de la Ley 1955 de 2019, Plan Nacional de Desarrollo 2018-2022, dispuso que "La implementación del sistema de cuadrículas se llevará a cabo de acuerdo con las normas de información geoespacial vigentes y los lineamientos que para el efecto defina la autoridad minera nacional. **Todas las solicitudes y propuestas se evaluarán con base en el sistema de cuadrícula minera implementado por la autoridad minera nacional.** Por lo anterior no se permitirá la superposición de propuestas sobre una misma celda, con excepción de las concesiones concurrentes. Se entiende por celda el cuadro definido por la autoridad minera nacional como una unidad de medida para la delimitación del área de las solicitudes y contratos de concesión minera." (Negrillas fuera de texto)

Que, por su parte, el inciso final del artículo 329 de la Ley 1955 de 2019, facultó a la autoridad minera para la definición del área mínima de acuerdo con las dimensiones adoptadas por el sistema de cuadrícula para las celdas mineras.

Que mediante la Resolución 505 de 2 de agosto de 2019, la Agencia Nacional de Minería adoptó los lineamientos para la evaluación de los trámites y solicitudes mineras a partir del sistema de cuadrícula y definió el área mínima, así mismo dio inicio al periodo de transición en el cual se deberán evaluar las solicitudes mineras en el sistema de cuadrícula minera.

Que el artículo 325 de la Ley 1955 de 2019 dispuso que: "Las personas naturales, grupos o asociaciones que presentaron solicitud de formalización de minería tradicional hasta el 10 de mayo de 2013 ante la autoridad minera competente y que a la fecha de promulgación de esta ley se encuentran vigentes y en área libre, continuarán su trámite con el fin de verificar la viabilidad técnica del desarrollo del proyecto minero de pequeña minería. Si la solicitud no se encuentra en área libre esta se rechazará salvo lo dispuesto en el inciso tercero del presente artículo. En caso de que la superposición sea parcial se procederá a los recortes respectivos."

Que el día 8 de noviembre de 2012 fue presentada la Solicitud de Formalización de Minería Tradicional por los señores **EVELIO ELIAS CANTILLO CAMPO** identificado con Cédula de Ciudadanía No. 7596199, **ROCIO DEL PILAR TETTE IGIRIO** identificada con Cédula de Ciudadanía No. 57413101 y **DIVINA LUZ TETTE IGIRIO** identificada con Cédula de Ciudadanía No. 39034343, para la exploración y explotación de un yacimiento clasificado técnicamente como **ROCA O PIEDRA CALIZA EN BRUTO, MATERIALES DE CONSTRUCCION, FELDESPATOS, DEMAS CONCESIBLES, MINERALES DE ORO Y SUS CONCENTRADOS**, ubicado en el municipio de **CIENAGA**, departamento de **MAGDALENA**, a la cual le correspondió el expediente No. **NK8-15191**.

Que consultado el expediente No. **NK8-15191** se verificó que el trámite se encuentra vigente siendo procedente su evaluación bajo las condiciones del artículo 325 de la Ley 1955 de 2019, para lo cual, en cumplimiento de la Resolución 505 de 2019 mencionada, el Grupo de Legalización Minera, emitió el día **6 de octubre de 2019** concepto de transformación y migración de área al sistema de cuadrícula minera, determinando lo siguiente:

"(...) **Transformación y migración del área al sistema de cuadrícula minera**

Una vez migrada la Solicitud No **NK8-15191** a Dátum Magna Sirgas, en **COORDENADAS GEOGRÁFICAS** y siguiendo la lógica de la cuadrícula minera se determina un área que contiene 45 celdas con las siguientes características

Solicitud: NK8-15191

CUADRO DE SUPERPOSICIONES UNA VEZ MIGRADA EL ÁREA AL SISTEMA DE CUADRICULA MINERA

Zonas excluibles

CAPA	EXPEDIENTE	MINERALES	No CELDAS SUPERPUESTAS
ZONA DE EXCLUSION AMBIENTAL	ZPDRNR	ZPDRNR - ZONAS DE PROTECCIÓN Y DESARROLLO DE LOS RECURSOS NATURALES RENOVABLES - PNN SIERRA NEVADA	45

"Por medio de la cual se rechaza y se archiva la solicitud de minería tradicional No. **NK8-15191**"

Seguidamente, señala:

"(...) **Características del área:**

Se determinó que el área ingresada por el solicitante una vez transformada al sistema de cuadrícula, se encuentra **totalmente superpuesta** con zonas de exclusión de acuerdo con los "Lineamientos para la Evaluación de los Trámites y Solicitudes Mineras a Partir del Sistema de Cuadrícula Minera y Metodología para la Migración de los Títulos Mineros al Sistema de Cuadrícula" adoptados por la Resolución 505 de 2 de agosto de 2019; por tanto, **no queda área a otorgar**.

CONCLUSIÓN:

Una vez realizado el proceso de migración y transformación dentro de la solicitud No NK8-15191 para ROCA O PIEDRA CALIZA EN BRUTO, MATERIALES DE CONSTRUCCION, FELDESPATOS, DEMAS CONCESIBLES, MINERALES DE ORO Y SUS CONCENTRADOS, se tiene que de acuerdo con los "Lineamientos para la Evaluación de los Trámites y Solicitudes Mineras a Partir del Sistema de Cuadrícula Minera y Metodología para la Migración de los Títulos Mineros al Sistema de Cuadrícula", adoptados por la Resolución 505 de 2 de agosto de 2019, **no cuenta con área libre.**"

Que el día **15 de octubre de 2019** se evaluó jurídicamente la Solicitud de Formalización de Minería Tradicional No. **NK8-15191** y con base en el concepto de transformación y migración al sistema de cuadrícula minera de fecha **6 de octubre de 2019**, el cual concluye que, **no queda área susceptible de contratar**, se considera procedente jurídicamente el rechazo de la solicitud No. **NK8-15191**, de conformidad con el artículo 325 de la Ley 1955 de 2019.

FUNDAMENTOS DE LA DECISIÓN

Que el artículo 325 de la Ley 1955 de 2019, establece:

*"ARTÍCULO 325. TRÁMITE SOLICITUDES DE FORMALIZACIÓN DE MINERÍA TRADICIONAL. Las personas naturales, grupos o asociaciones que presentaron solicitud de formalización de minería tradicional hasta el 10 de mayo de 2013 ante la autoridad minera competente y que a la fecha de promulgación de esta ley se encuentran vigentes y en **área libre**, continuarán su trámite con el fin de verificar la viabilidad técnica del desarrollo del proyecto minero de pequeña minería. Si la **solicitud no se encuentra en área libre esta se rechazará** salvo lo dispuesto en el inciso tercero del presente artículo. En caso de que la superposición sea parcial se procederá a los recortes respectivos. La autoridad minera resolverá estas solicitudes en el término de un (1) año contado a partir de la viabilidad técnica de la solicitud.*

(...) En el evento en que las solicitudes de formalización de minería tradicional se hayan presentado en un área ocupada totalmente por un título minero y se encuentre vigente a la fecha de promulgación de la presente ley, la autoridad minera procederá a realizar un proceso de mediación entre las partes. De negarse el titular minero a la mediación o de no lograrse un acuerdo entre las partes, se procederá por parte de la autoridad minera al rechazo de la solicitud de formalización. (Subrayado fuera de texto)

Que del resultado de la evaluación de la Solicitud de Formalización de Minería Tradicional No. **NK8-15191**, se evidencia que la misma **no cuenta con área libre susceptible de contratar** con fundamento en la evaluación técnica y la norma que regula la materia y se considera procedente su rechazo.

Que la presente decisión se adopta con base en los análisis y estudios efectuados por los profesionales del Grupo de Legalización Minera, con aprobación del Coordinador del Grupo.

Que en mérito de lo expuesto,

RESUELVE

ARTÍCULO PRIMERO. - Rechazar la Solicitud de Formalización de Minería Tradicional No. **NK8-15191** por las razones expuestas en la parte motiva del presente proveído.

“Por medio de la cual se rechaza y se archiva la solicitud de minería tradicional No. **NK8-15191**”

ARTÍCULO SEGUNDO. - Notifíquese personalmente la presente resolución a través del Grupo de Información y Atención al Minero de la Vicepresidencia de Contratación y Titulación a los señores **EVELIO ELIAS CANTILLO CAMPO** identificado con Cédula de Ciudadanía No. 7596199, **ROCIO DEL PILAR TETTE IGIRIO** identificada con Cédula de Ciudadanía No. 57413101 y **DIVINA LUZ TETTE IGIRIO** identificada con Cédula de Ciudadanía No. 39034343, en caso que no sea posible, procédase mediante aviso de conformidad con el artículo 69 de la Ley 1437 de 2011.

ARTÍCULO TERCERO. - Una vez ejecutoriada y en firme la presente resolución, oficiar a través del Grupo de Información y Atención al Minero de la Vicepresidencia de Contratación y Titulación, al Alcalde Municipal de **CIENAGA**, departamento de **MAGDALENA**, para que proceda a suspender la actividad de explotación dentro del área de la solicitud No. **NK8-15191**, lo anterior de conformidad con el artículo 306 de la Ley 685 del 2001.

ARTÍCULO CUARTO. - Una vez ejecutoriada y en firme la presente resolución, oficiar a través del Grupo de Información y Atención al Minero de la Vicepresidencia de Contratación y Titulación, a la **Corporación Autónoma Regional del Magdalena - CORPAMAG**, para que de conformidad con lo establecido en los numerales 2 y 11 del artículo 31 de la Ley 99 de 1993, imponga a cargo del solicitante las medidas de restauración ambiental de las áreas afectadas por la actividad minera.

ARTÍCULO QUINTO. - Contra la presente resolución procede el recurso de reposición el cual puede interponerse dentro de los diez (10) días siguientes a su notificación, de acuerdo con lo preceptuado por el artículo 76 de la Ley 1437 de 2011.

ARTÍCULO SEXTO. - En firme esta providencia, procédase a la desanotación del área del Sistema del Catastro Minero Colombiano, de acuerdo con lo establecido en el artículo 28 de la Ley 1955 y efectúese el archivo del referido expediente.

Dada en Bogotá, D.C.,

NOTIFÍQUESE Y CÚMPLASE


JOSÉ SAÚL ROMERO VELÁSQUEZ
Vicepresidente de Contratación y Titulación (E)

Elaboro: Eline Lecnor Saldarña Astorga-Abogada GLM
Reviso: Dora Esperanza Reyes Garcia-Coordinadora GLM
Aprobo: Dora Esperanza Reyes Garcia-Coordinadora GLM



República de Colombia



Libertad y Orden

20 NOV 2019

AGENCIA NACIONAL DE MINERÍA

VICEPRESIDENCIA DE CONTRATACIÓN Y TITULACIÓN

RESOLUCIÓN NÚMERO

(001249)

"Por medio de la cual se rechaza y se archiva la solicitud de minería tradicional No. NIS-11561"

EL VICEPRESIDENTE DE CONTRATACIÓN Y TITULACIÓN (E)

En uso de sus facultades legales, en especial las conferidas por el Decreto No. 4134 del 3 de noviembre de 2011 expedido por el Ministerio de Minas y Energía, las Resoluciones Nos. 206 del 22 de marzo de 2013 y 357 del 17 de junio de 2019, expedidas por la Agencia Nacional de Minería y,

CONSIDERANDO

Que el artículo 65 de la Ley 685 de 2001 establece "El área para explorar y explotar terrenos de cualquier clase y ubicación con exclusión del cauce de las corrientes de agua, estará delimitada por un polígono de cualquier forma y orientación delimitado con referencia a la red geodésica nacional." Y a su vez, el artículo 66 señala "En la identificación y delimitación del área objeto de la propuesta y del contrato, serán de obligatoria aplicación los principios, criterios y reglas técnicas propias de la ingeniería, geología y la topografía, aceptadas y divulgadas oficialmente".

Que la Agencia Nacional de Minería ANM fue creada mediante el Decreto – Ley 4134 de 2011 y dentro de sus funciones le otorga en el numeral 1°, 6° y 16° del Artículo 4° la de "ejercer las funciones de autoridad minera o concedente en el territorio nacional", "Administrar el catastro minero y el registro minero nacional" y "Reservar áreas con potencial minero, con el fin de otorgarlas en contrato de concesión".

Que el párrafo del artículo 21 de la Ley 1753 de 2015 consagra que "(...) la Autoridad Minera Nacional podrá adoptar un sistema de cuadrícula para delimitar el área objeto de los contratos de concesión minera, la cual será única y continua. Así mismo podrá adaptar al sistema de cuadrículas los títulos mineros otorgados con anterioridad a la entrada en vigencia de la presente ley, en caso de que el beneficiario de estos así lo decida".

Que mediante la Resolución No. 504 de 18 de septiembre de 2018 "(...) se adopta el sistema de cuadrícula para la Agencia Nacional de Minería - ANM, y se dictan otras disposiciones en materia de información geográfica", especificando en el artículo 3° que "Se adopta como cuadrícula minera la conformada por un conjunto continuo de celdas de tres coma seis por tres coma seis segundos de arco (3,6" x 3,6") referidas a la red geodésica nacional vigente. La cuadrícula minera entrará en operación junto con la herramienta informática Sistema Integral de Gestión Minera o el que haga sus veces", así mismo, en el artículo 4° establece que "Las solicitudes y propuestas presentadas con anterioridad y los contratos de concesión generados a partir de la puesta en operación del Sistema Integral de Gestión Minera estarán conformados espacialmente por celdas completas y colindantes por un lado de la cuadrícula minera", y en el Parágrafo del citado artículo señala que "Las dimensiones de las celdas que conforman la cuadrícula minera serán revisadas con base en el análisis que al respecto realice la autoridad minera, cada quinquenio, a partir de la expedición de la presente resolución".

Que hace parte integral de la Resolución No. 504 de 2018 el documento técnico denominado "Especificaciones técnicas sobre la adopción del sistema de referencia y la cuadrícula minera en la ANM", el cual contiene los argumentos técnicos que soportan las disposiciones en materia de información geográfica.

"Por medio de la cual se rechaza y se archiva la solicitud de minería tradicional **No. NIS-11561**"

Que el artículo 24 de la Ley 1955 de 2019, Plan Nacional de Desarrollo 2018-2022, dispuso que "La implementación del sistema de cuadrículas se llevará a cabo de acuerdo con las normas de información geoespacial vigentes y los lineamientos que para el efecto defina la autoridad minera nacional. **Todas las solicitudes y propuestas se evaluarán con base en el sistema de cuadrícula minera implementado por la autoridad minera nacional.** Por lo anterior no se permitirá la superposición de propuestas sobre una misma celda, con excepción de las concesiones concurrentes. Se entiende por celda el cuadro definido por la autoridad minera nacional como una unidad de medida para la delimitación del área de las solicitudes y contratos de concesión minera." (Negrillas fuera de texto)

Que, por su parte, el inciso final del artículo 329 de la Ley 1955 de 2019, facultó a la autoridad minera para la definición del área mínima de acuerdo con las dimensiones adoptadas por el sistema de cuadrícula para las celdas mineras.

Que mediante la Resolución 505 de 2 de agosto de 2019, la Agencia Nacional de Minería adoptó los lineamientos para la evaluación de los trámites y solicitudes mineras a partir del sistema de cuadrícula y definió el área mínima, así mismo dio inicio al periodo de transición en el cual se deberán evaluar las solicitudes mineras en el sistema de cuadrícula minera.

Que el artículo 325 de la Ley 1955 de 2019 dispuso que: "Las personas naturales, grupos o asociaciones que presentaron solicitud de formalización de minería tradicional hasta el 10 de mayo de 2013 ante la autoridad minera competente y que a la fecha de promulgación de esta ley se encuentran vigentes y en área libre, continuarán su trámite con el fin de verificar la viabilidad técnica del desarrollo del proyecto minero de pequeña minería. Si la solicitud no se encuentra en área libre esta se rechazará salvo lo dispuesto en el inciso tercero del presente artículo. En caso de que la superposición sea parcial se procederá a los recortes respectivos."

Que el día **28 de septiembre de 2012** fue presentada la Solicitud de Formalización de Minería Tradicional por los señores **JULIO EDUARDO SOTELO SOTELO** identificado con Cédula de Ciudadanía No. **3178599**, **ELKIN EDUARDO SOTELO MAYORGA** identificado con Cédula de Ciudadanía No. **3185956** y **PATRICIO RAMIREZ RODRIGUEZ** identificado con Cédula de Ciudadanía No. **79202725**, para la exploración y explotación de un yacimiento clasificado técnicamente como **ARCILLA COMUN (CERAMICAS, FERRUGINOSAS, MISCELANEAS)**, ubicado en los municipios de **SIBATE** y **SOACHA**, departamento de **CUNDINAMARCA**, a la cual le correspondió el expediente **No. NIS-11561**.

Que consultado el expediente **No. NIS-11561** se verificó que el trámite se encuentra vigente siendo procedente su evaluación bajo las condiciones del artículo 325 de la Ley 1955 de 2019, para lo cual, en cumplimiento de la Resolución 505 de 2019 mencionada, el Grupo de Legalización Minera, emitió el día **6 de octubre de 2019** concepto de transformación y migración de área al sistema de cuadrícula minera, determinando lo siguiente:

"(...) Transformación y migración del área al sistema de cuadrícula minera

Una vez migrada la Solicitud No NIS-11561 a Dátum Magna Sirgas, en COORDENADAS GEOGRÁFICAS y siguiendo la lógica de la cuadrícula minera se determina un área que contiene 179 celdas con las siguientes características

Solicitud: NIS-11561

CUADRO DE SUPERPOSICIONES UNA VEZ MIGRADA EL ÁREA AL SISTEMA DE CUADRICULA MINERA

Zonas excluibles

CAPA	EXPEDIENTE	MINERALES	No CELDAS SUPERPUESTAS
SOLICITUDES	HIQ-14151	MATERIALES DE CONSTRUCCIÓN	19
TITULO	14103	MATERIALES DE CONSTRUCCION	10

"Por medio de la cual se rechaza y se archiva la solicitud de minería tradicional No. NIS-11561"

TITULO	22328	MATERIALES DE CONSTRUCCION	14
ZONA DE EXCLUSION AMBIENTAL	Area No Minería de la Sabana, Cuenca Alta del Rio Bogotá, Area No Minería de la Sabana		45
ZONA DE EXCLUSION AMBIENTAL	Area No Minería de la Sabana		91

Seguidamente, señala:

"(...) **Características del área:**

Se determinó que el área ingresada por el solicitante una vez transformada al sistema de cuadrícula, se encuentra **totalmente superpuesta** con zonas de exclusión de acuerdo con los "Lineamientos para la Evaluación de los Trámites y Solicitudes Mineras a Partir del Sistema de Cuadrícula Minera y Metodología para la Migración de los Títulos Mineros al Sistema de Cuadrícula" adoptados por la Resolución 505 de 2 de agosto de 2019; por tanto, **no queda área a otorgar**.

CONCLUSIÓN:

Una vez realizado el proceso de migración y transformación dentro de la solicitud No NIS-11561 para ARCILLA COMUN (CERAMICAS, FERRUGINOSAS, MISCELANEAS), se tiene que de acuerdo con los "Lineamientos para la Evaluación de los Trámites y Solicitudes Mineras a Partir del Sistema de Cuadrícula Minera y Metodología para la Migración de los Títulos Mineros al Sistema de Cuadrícula", adoptados por la Resolución 505 de 2 de agosto de 2019, **no cuenta con área libre.**"

Que el día **15 de octubre de 2019** se evaluó jurídicamente la Solicitud de Formalización de Minería Tradicional **No. NIS-11561** y con base en el concepto de transformación y migración al sistema de cuadrícula minera de fecha **6 de octubre de 2019**, el cual concluye que, **no queda área susceptible de contratar**, se considera procedente jurídicamente el rechazo de la solicitud **No. NIS-11561**, de conformidad con el artículo 325 de la Ley 1955 de 2019.

FUNDAMENTOS DE LA DECISIÓN

Que el artículo 325 de la Ley 1955 de 2019, establece:

"ARTÍCULO 325. TRÁMITE SOLICITUDES DE FORMALIZACIÓN DE MINERÍA TRADICIONAL. Las personas naturales, grupos o asociaciones que presentaron solicitud de formalización de minería tradicional hasta el 10 de mayo de 2013 ante la autoridad minera competente y que a la fecha de promulgación de esta ley se encuentran vigentes y **en área libre**, continuarán su trámite con el fin de verificar la viabilidad técnica del desarrollo del proyecto minero de pequeña minería. **Si la solicitud no se encuentra en área libre esta se rechazará** salvo lo dispuesto en el inciso tercero del presente artículo. En caso de que la superposición sea parcial se procederá a los recortes respectivos. La autoridad minera resolverá estas solicitudes en el término de un (1) año contado a partir de la viabilidad técnica de la solicitud.

(...) En el evento en que las solicitudes de formalización de minería tradicional se hayan presentado en un área ocupada totalmente por un título minero y se encuentre vigente a la fecha de promulgación de la presente ley, la autoridad minera procederá a realizar un proceso de mediación entre las partes. De negarse el titular minero a la mediación o de no lograrse un acuerdo entre las partes, se procederá por parte de la autoridad minera al rechazo de la solicitud de formalización. (Subrayado fuera de texto)

Que del resultado de la evaluación de la Solicitud de Formalización de Minería Tradicional **No. NIS-11561**, se evidencia que la misma **no cuenta con área libre susceptible de contratar** con fundamento en la evaluación técnica y la norma que regula la materia y se considera procedente su rechazo.

"Por medio de la cual se rechaza y se archiva la solicitud de minería tradicional **No. NIS-11561**"

Que la presente decisión se adopta con base en los análisis y estudios efectuados por los profesionales del Grupo de Legalización Minera, con aprobación del Coordinador del Grupo.

Que en mérito de lo expuesto,

RESUELVE

ARTÍCULO PRIMERO. - Rechazar la Solicitud de Formalización de Minería Tradicional **No. NIS-11561** por las razones expuestas en la parte motiva del presente proveído.

ARTÍCULO SEGUNDO. - Notifíquese personalmente la presente resolución a través del Grupo de Información y Atención al Minero de la Vicepresidencia de Contratación y Titulación a los señores **JULIO EDUARDO SOTELO SOTELO** identificado con Cédula de Ciudadanía No. 3178599, **ELKIN EDUARDO SOTELO MAYORGA** identificado con Cédula de Ciudadanía No. 3185956 y **PATRICIO RAMIREZ RODRIGUEZ** identificado con Cédula de Ciudadanía No. 79202725, en caso que no sea posible, procédase mediante aviso de conformidad con el artículo 69 de la Ley 1437 de 2011.

ARTÍCULO TERCERO. - Una vez ejecutoriada y en firme la presente resolución, oficiar a través del Grupo de Información y Atención al Minero de la Vicepresidencia de Contratación y Titulación, al Alcalde Municipal de **SIBATE** y al Alcalde Municipal de **SOACHA**, departamento de **CUNDINAMARCA**, para que proceda a suspender la actividad de explotación dentro del área de la solicitud **No. NIS-11561**, lo anterior de conformidad con el artículo 306 de la Ley 685 del 2001.

ARTÍCULO CUARTO. - Una vez ejecutoriada y en firme la presente resolución, oficiar a través del Grupo de Información y Atención al Minero de la Vicepresidencia de Contratación y Titulación, a la **Corporación Autónoma Regional de Cundinamarca -CAR-**, para que de conformidad con lo establecido en los numerales 2 y 11 del artículo 31 de la Ley 99 de 1993, imponga a cargo del solicitante las medidas de restauración ambiental de las áreas afectadas por la actividad minera.

ARTÍCULO QUINTO. - Contra la presente resolución procede el recurso de reposición el cual puede interponerse dentro de los diez (10) días siguientes a su notificación, de acuerdo con lo preceptuado por el artículo 76 de la Ley 1437 de 2011.

ARTÍCULO SEXTO. - En firme esta providencia, procédase a la desanotación del área del Sistema del Catastro Minero Colombiano, de acuerdo con lo establecido en el artículo 28 de la Ley 1955 y efectúese el archivo del referido expediente.

Dada en Bogotá, D.C.,

NOTIFÍQUESE Y CÚMPLASE



JOSÉ SAÚL ROMERO VELÁSQUEZ
Vicepresidente de Contratación y Titulación (E)

Elaboro: Eline Leonor Saldaña Astorga-Abogada GLM
Revisó: Dora Esperanza Reyes Garcia-Coordinadora GLM
Aprobo: Dora Esperanza Reyes Garcia-Coordinadora GLM

República de Colombia



AGENCIA NACIONAL DE MINERIA

VICEPRESIDENCIA DE SEGUIMIENTO, CONTROL Y SEGURIDAD MINERA

RESOLUCIÓN NÚMERO VSC DE 001029

(12 NOV 2019)

"POR MEDIO DE LA CUAL SE DECLARA LA CADUCIDAD DEL CONTRATO DE CONCESIÓN No. JGS-10001 Y SE TOMAN OTRAS DETERMINACIONES"

El Vicepresidente de Seguimiento, Control y Seguridad Minera de la Agencia Nacional de Minería, en ejercicio de sus funciones legales y en especial de las conferidas por el Decreto 4134 de noviembre 03 de 2011, y las Resoluciones 18 0876 del 7 de junio de 2012, 9 1818 del 13 de diciembre de 2012 proferidas por el Ministerio de Minas y Energía, 0206 del 22 de marzo de 2013, 370 del 09 de junio de 2015 y 310 del 05 de mayo de 2016 modificada por la Resolución 319 del 14 de junio de 2017 proferidas por la Agencia Nacional de Minería, teniendo en cuenta los siguientes:

ANTECEDENTES

El 26 de marzo de 2010, entre el INSTITUTO COLOMBIANO DE GEOLOGÍA Y MINERÍA- INGEOMINAS y los señores EVANGELISTA RAMIREZ MORENO, EFRAIN ERNESTO QUINTERO MARTINEZ, MARGOTH GARCIA BELTRAN, NICOLAS GARCIA BELTRAN, SULI MARCELA RAMOS GARNICA, se suscribió el contrato de concesión No JGS-10001, para la exploración técnica y explotación económica de un yacimiento de ESMERALDAS SIN TALLAR y DEMAS CONCESIBLES, ubicado en jurisdicción del municipio del PEÑÓN, Departamento de CUNDINAMARCA, por un término de (30) treinta años, contados a partir del 09 de abril de 2010, fecha en la cual se efectuó la inscripción en el Registro Minero Nacional.

Mediante Auto GSC-ZC No.00393 del 31 de marzo de 2014, notificado por estado jurídico No. 89 del 10 de junio de 2014, se requirió a los titulares bajo causal de caducidad con base en lo dispuesto por el artículo 112 literal f) de la ley 685 de 2001, para que allegaran la reposición de la póliza de cumplimiento minero ambiental, de conformidad con el Informe de fiscalización Integral de fecha 22 de octubre de 2013, para lo cual se le concedió el término de quince (15) días, contados a partir de la notificación del acto administrativo.

Por medio de Auto GSC-ZC No.00669 del 02 de junio de 2015, notificado por estado jurídico No. 84 del 09 de junio de 2015, se dispuso:

"REQUERIR al titular minero, para que dentro del término de quince (15) días, contados a partir del día siguiente a la notificación del presente acto administrativo, realicen el pago por valor de TRECIENTOS VEINTIÚN MIL QUINIENTOS CINCUENTA Y DOS PESOS M/CTE (\$321.552) por concepto de saldos dejado de pagar de canon superficial, correspondientes a las anualidades:

- 1.) *Segundo año de la etapa de exploración, por un valor CIENTO CUARENTA Y CUATRO MIL CIENTO SETENTA Y CUATRO PESOS M/CTE (\$144.174) más los intereses causados hasta la fecha que se realicen el pago*
- 2.) *Tercer año de la etapa de exploración, por un valor de CIENTO DOCE MIL DOSCIENTOS SETENTA Y SEIS PESOS M/CTE (\$112.276) más los intereses causados hasta la fecha que se realicen el pago*

89

"POR MEDIO DE LA CUAL SE DECLARA LA CADUCIDAD DEL CONTRATO DE CONCESIÓN NO. JGS-10001 Y SE TOMAN OTRAS DETERMINACIONES"

- 3.) *Primer año de la etapa de construcción y montaje, por un valor de SESENTA Y CINCO MIL CIENTO DOS PESOS M/CTE (\$65.102) más los intereses causados hasta la fecha que se realicen el pago*

REQUERIR bajo causal de caducidad de conformidad con el literal d) del artículo 112 de la Ley 685 de 2001; al titular minero, para que dentro del término de quince (15) días, contados a partir del día siguiente a la notificación del presente acto administrativo, realicen el pago por valor de DOS MILLONES CIENTO SETENTA Y UN MIL CIENTO OCHO PESOS M/CTE (\$2.171.108) por concepto de saldo dejado de pagar de canon superficialario correspondientes al segundo año de la etapa de construcción y montaje.

REQUERIR bajo causal de caducidad de conformidad con el literal d) del artículo 112 de la Ley 685 de 2001; al titular minero, para que dentro del término de quince (15) días, contados a partir del día siguiente a la notificación del presente acto administrativo, realicen el pago por valor de DOS MILLONES DOSCIENTOS SETENTA Y UN MIL VEINTINUEVE PESOS M/CTE (\$2.271.029) por concepto de saldo dejado de pagar de canon superficialario correspondientes al tercer año de la etapa de construcción y montaje.

Dichos montos, deberán consignarse, junto con los intereses que se causen hasta la fecha efectiva de su pago, en la cuenta corriente NO 45786999545-8 del banco DAVIVIENDA, a nombre de -AGENCIA NACIONAL DE MINERÍA- con NIT 900.500.018-2.

Las constancias de dichos pagos deberán ser remitidas a la Agencia Nacional de Minería, dentro de los tres (3) días siguientes a su realización

Se les recuerda a los titulares que los pagos efectuados para cancelar obligaciones adeudadas a favor de la Agencia Nacional de Minería, se imputaran primero a intereses y luego a capital, de conformidad con lo establecido en el artículo 1653 del Código Civil.

De conformidad con el artículo 243 del Código de Procedimiento Civil, córrase traslado del Concepto Técnico GSC-ZC No. 000385 del 30 de abril de 2015.

Adicionalmente, los requerimientos emitidos con anterioridad, continúan vigentes, es decir que en caso de incumplimiento, se impondrá o declarará lo pertinente. (...)"

A través de Auto GSC-ZC No.000854 del 30 de junio de 2015, notificado por estado jurídico No. 181 del 01 de diciembre de 2015, se dispuso:

"REQUERIR al titular, para que allegue el faltante de pago de los cánones superficialarios correspondientes a:

- *Segundo año de la etapa de Exploración por un valor de CIENTO CUARENTA Y CUATRO MIL CIENTO SETENTA Y CUATRO PESOS (\$144.174).*
- *Tercer año de la etapa de Exploración por un valor de CIENTO DOCE MIL DOSCIENTOS SETENTA Y SEIS PESOS (\$112.276).*
- *Primer año de la etapa de construcción y montaje por un valor de SESENTA Y CINCO MIL CIENTO DOS PESOS (\$65.102).*

De conformidad con lo evaluado mediante el Concepto técnico GSC-ZC-000385 del 30 de abril de 2015. Dicha suma debe ser cancelada más los intereses que se causen hasta la fecha efectiva del pago

Se recuerda al titular que los pagos efectuados para cancelar obligaciones adeudadas a favor de la Agencia Nacional de Minería, se imputaran primero a intereses y luego a capital, de

"POR MEDIO DE LA CUAL SE DECLARA LA CADUCIDAD DEL CONTRATO DE CONCESIÓN NO. JGS-10001 Y SE TOMAN OTRAS DETERMINACIONES"

conformidad con lo establecido en el artículo 1653 del Código Civil.

La suma adeudada por concepto de Cánones Superficiales, deberá cancelarse en la cuenta bancaria No. 0457869995458 de DAVIVIENDA, a favor de la Agencia Nacional de Minería.

Para lo cual se otorga el término de quince (15) días contados a partir de la notificación del presente proveído para que subsane la falta que se le imputa o formule su defensa respaldada con las pruebas correspondientes.

REQUERIR al titular bajo causal de CADUCIDAD, según lo estipulado en el literal d) del artículo 112 de la ley 685 de 2001, para que allegue el pago de los cánones superficiales correspondientes a:

- Segundo año de la etapa de construcción y montaje por un valor de DOS MILLONES CIENTO SETENTA Y UN MIL CIENTO OCHO PESOS (\$ 2.171.108).
- Tercer año de la etapa de construcción y montaje por un valor de DOS MILLONES DOSCIENTOS SETENTA Y UN MIL VEINTE NUEVE PESOS (\$2.271.029)

De conformidad con lo recomendado en el Concepto técnico GSC ZC No. 470 de mayo 22 de 2015. Dicha suma debe ser cancelada más los intereses que se causen hasta la fecha efectiva del pago.

Se recuerda al titular que los pagos efectuados para cancelar obligaciones adeudadas a favor de la Agencia Nacional de Minería, se imputaran primero a intereses y luego a capital de conformidad con lo establecido en el artículo 1653 del Código Civil.

La suma adeudada por concepto de Cánones Superficiales, deberá cancelarse en la cuenta bancaria No. 0457869995458 de DAVIVIENDA, a favor de la Agencia Nacional de Minería.

Para lo cual se otorga el término de quince (15) días contados a partir de la notificación del presente proveído para que subsane la falta que se le imputa o formule su defensa respaldada con las pruebas correspondientes.

(...)

REQUERIR al titular, bajo causal de CADUCIDAD, de conformidad con lo estipulado en el artículo 112, literal f) de la Ley 685 de 2001, para que allegue renovación de la póliza de cumplimiento que ampare el título. Para lo cual se otorga el término de quince (15) días contados a partir de la notificación del presente proveído para que subsane la falta que se le imputa o formule su defensa respaldada con las pruebas correspondientes.

Por medio del Grupo de Información y Atención al Minero córrase traslado al titular de los Informes de fiscalización integral No. 3 de mayo 14 de 2014, No. 4 de julio 6 de 2014 y No. 5 de noviembre 24 de 2014 y de los conceptos técnicos GSC ZC 000385 del 30 de abril de 2015 y GSC ZC No. 470 de mayo 22 de 2015. (...)"

Mediante Auto GSC-ZC No.001661 del 27 de diciembre de 2018, notificado por estado jurídico No. 192 del 28 de diciembre de 2018, se requirió bajo causal de caducidad a los titulares del contrato de concesión No. JGS-10001, de conformidad con el literal f) del artículo 112 de la Ley 685 de 2001, para que allegaran la renovación de la póliza minero ambiental, la cual ampare la etapa de explotación del contrato de concesión en mención, de acuerdo a lo señalado en el Concepto Técnico GSC-ZC No. 000503 del 23 de noviembre de 2018, para lo cual se concedió el término de treinta (30) días contado a partir de la notificación del presente pronunciamiento e informo a los titulares del contrato de concesión No JGS-10001, que mediante Auto GSC-ZC N° 000854 de fecha 30 de junio de 2015, le fueron realizados requerimientos bajo causal de caducidad (el faltante de pago del Canon superficial del Segundo año de la etapa de Exploración, por valor de CIENTO CUARENTA Y CUATRO MIL CIENTO SETENTA Y CUATRO PESOS MCTE (\$144.174); el faltante de pago del Canon

4

"POR MEDIO DE LA CUAL SE DECLARA LA CADUCIDAD DEL CONTRATO DE CONCESIÓN NO. JGS-10001 Y SE TOMAN OTRAS DETERMINACIONES"

superficiario del Tercer año de la etapa de Exploración, por valor de CIENTO DOCE MIL DOSCIENTOS SETENTA Y SEIS PESOS MCTE (\$112.276); el faltante de pago del Canon superficiario del Primer año de la etapa de construcción y montaje, por valor de SESENTA Y CINCO MIL CIENTO DOS PESOS MCTE (\$65.102); el pago del Canon superficiario del Segundo año de la etapa de construcción y montaje, por valor de DOS MILLONES CIENTO SETENTA Y UN MIL CIENTO OCHO PESOS MCTE (\$2.171.108), el pago del Canon superficiario del Tercer año de la etapa de construcción y montaje, por valor de DOS MILLONES DOSCIENTOS SETENTA Y UN MIL VEINTE NUEVE PESOS MCTE (\$2.271.029), más los intereses que se generen hasta la fecha de pago y la renovación de la póliza de cumplimiento que ampare el título) y a la fecha se evidencia incumplimiento de los mismos, por lo tanto, la Autoridad Minera en su oportunidad, se pronunciará frente a las sanciones que haya lugar por dicho incumplimiento.

FUNDAMENTOS DE DERECHO

Previa evaluación del expediente contentivo del Contrato de Concesión No. JGS-10001, se determinó que los titulares incumplieron con las obligaciones técnicas y legales emanadas del Contrato y la ley. De acuerdo a lo anterior, se encuentra que mediante Auto GSC-ZC No.00393 del 31 de marzo de 2014, notificado por estado jurídico No. 89 del 10 de junio de 2014, se requirió a los titulares del contrato de concesión en mención, bajo causal de caducidad de acuerdo a lo señalado en el literal f) del artículo 112 de la Ley 685 de 2001, esto es por *"el no pago de las multas impuestas o la no reposición de la garantía que las respalda"*, para que allegaran la reposición de la póliza de cumplimiento minero ambiental, de conformidad con el Informe de fiscalización Integral de fecha 22 de octubre de 2013, para lo cual se le concedió el término de quince (15) días, contados a partir de la notificación.

Así mismo, con Auto GSC-ZC No.00669 del 02 de junio de 2015, notificado por estado jurídico No. 84 del 09 de junio de 2015, se requirió a los titulares del Contrato de Concesión No. JGS-10001, bajo causal de caducidad de conformidad con el literal d) del artículo 112 de la Ley 685 de 2001, esto es por *"el no pago oportuno y completo de las contraprestaciones económicas"*, para que acreditaran el pago por valor de DOS MILLONES CIENTO SETENTA Y UN MIL CIENTO OCHO PESOS MCTE (\$2.171.108) por concepto de saldo dejado de pagar del canon superficiario correspondientes al segundo año de la etapa de construcción y montaje y el pago por valor de DOS MILLONES DOSCIENTOS SETENTA Y UN MIL VEINTINUEVE PESOS MCTE (\$2.271.029) por concepto de saldo dejado de pagar de canon superficiario correspondientes al tercer año de la etapa de construcción y montaje, de acuerdo a lo señalado en el Concepto Técnico GSC-ZC No. 000385 del 30 de abril de 2015, para lo cual se le concedió el término de quince (15) días contados a partir de la notificación.

De igual manera, con Auto GSC-ZC No.000854 del 30 de junio de 2015, notificado por estado jurídico No. 181 del 01 de diciembre de 2015, se requirió a los titulares bajo causal de caducidad según lo estipulado en el literal d) del artículo 112 de la ley 685 de 2001, para que allegaran el pago de los cánones superficiarios del segundo año de la etapa de construcción y montaje, por valor de DOS MILLONES CIENTO SETENTA Y UN MIL CIENTO OCHO PESOS MCTE (\$ 2.171.108); el pago del tercer año de la etapa de construcción y montaje, por valor de DOS MILLONES DOSCIENTOS SETENTA Y UN MIL VEINTE NUEVE PESOS MCTE (\$2.271.029), de conformidad con lo señalado en el Concepto técnico GSC-ZC No 470 de mayo 22 de 2015 y bajo causal de caducidad de conformidad con lo estipulado en el literal f) del artículo 112 de la Ley 685 de 2001, para que allegaran la renovación de la póliza de cumplimiento que ampare el título, para lo cual se otorgó el término de quince (15) días contados a partir de la notificación y con Auto GSC-ZC No.001661 del 27 de diciembre de 2018, notificado por estado jurídico No. 192 del 28 de diciembre de 2018, se requirió bajo causal de caducidad a los titulares del contrato de concesión No. JGS-10001, de conformidad con el literal f) del artículo 112 de la Ley 685 de 2001, para que presentaran la renovación de la póliza minero ambiental, la cual ampare la etapa de explotación del contrato de concesión en mención, de acuerdo a lo señalado en el Concepto Técnico GSC-ZC No. 000503 del 23 de noviembre de 2018, para lo cual se concedió el término de treinta (30) días contado a partir de la notificación para que subsanaran la falta que se les imputa o formularan su defensa respaldada con las pruebas correspondientes

Teniendo en cuenta que los plazos otorgados para subsanar los requerimientos efectuados bajo causal de caducidad vencieron el día 03 de julio de 2014 para el Auto GSC-ZC No.00393 del 31 de marzo de 2014; el 02 de julio de 2015 para el Auto GSC-ZC No.00669 del 02 de junio de 2015; 23 de diciembre de 2015 para el Auto

"POR MEDIO DE LA CUAL SE DECLARA LA CADUCIDAD DEL CONTRATO DE CONCESIÓN NO. JGS-10001 Y SE TOMAN OTRAS DETERMINACIONES"

GSC-ZC No.000854 del 30 de junio de 2015 y 11 de febrero de 2019 para el Auto GSC-ZC No.001661 del 27 de diciembre de 2018 y a la fecha ha transcurrido un tiempo superior al concedido en los precitados Actos administrativos, sin que los titulares hayan dado cumplimiento a lo solicitado, debe procederse a declarar la caducidad del Contrato de Concesión No. JGS-10001, de conformidad con lo dispuesto en los artículos 112 y 288 de la Ley 685 de 2001, los cuales establecen:

"ARTÍCULO 112. CADUCIDAD. El contrato podrá terminarse por la declaración de su caducidad, exclusivamente por las siguientes causas:

d) El no pago oportuno y completo de las contraprestaciones económicas;
(...)

f) El no pago de las multas impuestas o la no reposición de la garantía que las respalda;
(...)

ARTÍCULO 288. PROCEDIMIENTO PARA LA CADUCIDAD. La caducidad del contrato, en los casos en que hubiere lugar, será declarada previa resolución de trámite en la que, de manera concreta y específica, se señalen la causal o causales en que hubiere incurrido el concesionario. En esta misma providencia se le fijará un término, no mayor de treinta (30) días, para que subsane las faltas que se le imputan o formule su defensa, respaldada con las pruebas correspondientes. Vencido este término se resolverá lo pertinente en un plazo máximo de diez (10) días. Los funcionarios que dejaren vencer este plazo serán sancionados disciplinariamente como responsables de falta grave."

Al declararse la caducidad, el contrato será terminado y en consecuencia se hace necesario requerir a los señores EVANGELINA RAMIREZ MORENO, EFRAIN ERNESTO QUINTERO MARTINEZ, MARGOTH GARCIA BELTRAN, NICOLAS GARCIA BELTRAN, SULI MARCELA RAMOS GARNICA, para que constituyan póliza minero ambiental por tres (3) años más a partir de la terminación de la concesión por la declaratoria de su caducidad; lo anterior, con fundamento en el artículo 280 de la Ley 685 de 2001, en concordancia con la Cláusula Décima segunda del Contrato que establecen:

Artículo 280 Póliza minero-ambiental. Al celebrarse el contrato de concesión minera el interesado deberá constituir una póliza de garantía de cumplimiento, que ampare el cumplimiento de las obligaciones mineras y ambientales, el pago de las multas y la caducidad. En el evento en que la póliza se haga efectiva, subsistirá la obligación de reponer dicha garantía.
(...)

Dicha póliza, que habrá de ser aprobada por la autoridad concedente, deberá mantenerse vigente durante la vida de la concesión, de sus prórrogas y por tres (3) años más. El monto asegurado deberá siempre corresponder a los porcentajes establecidos en el presente artículo.

Cláusula Décima Segunda. - Póliza minero-ambiental: La póliza de que trata esta cláusula, deberá ser aprobada por la CONCEDENTE y deberá mantenerse vigente durante la vida de la concesión, de sus prórrogas y por tres (3) años más".

La póliza que se requiere deberá ser constituida y allegada dentro de los diez (10) días siguientes a la ejecutoria de la presente Resolución.

Además de lo anterior, revisadas las obligaciones económicas del Contrato de Concesión No. JGS-10001, es procedente declarar que los titulares adeudan a la AGENCIA NACIONAL DE MINERÍA las sumas de dinero señaladas en el artículo tercero de la presente providencia.

Adicionalmente no se requerirá la presentación de la Licencia Ambiental y el Programa de Trabajos y Obras-PTO, toda vez que al proceder con la declaratoria de la caducidad no es pertinente realizar dichos requerimientos.

8

"POR MEDIO DE LA CUAL SE DECLARA LA CADUCIDAD DEL CONTRATO DE CONCESIÓN NO. JGS-10001 Y SE TOMAN OTRAS DETERMINACIONES"

Por otro lado, dado que los titulares, en ejercicio de los derechos emanados de la concesión desarrollaron y culminaron de manera definitiva su periodo de exploración, y teniendo en cuenta que la información minera tiene el carácter de utilidad pública, en virtud de lo establecido en los artículos 88, 339 y 340 del Código de Minas, los titulares deberán allegar a la autoridad minera la totalidad de la información técnica y económica resultante de sus estudios y trabajos mineros atendiendo lo previsto en la resolución conjunta No. 320 del Servicio Geológico Colombiano y No. 483 de la Agencia Nacional de Minería expedida el 10 de julio de 2015 o la norma que la complemente o la sustituya.

Finalmente, se le recuerda al titular que de conformidad con la cláusula vigésima del contrato suscrito y los artículos 114 y 209 de la Ley 685 de 2001, para procederse con la liquidación del mismo, deberán dar cumplimiento a las obligaciones laborales, económicas y ambientales a su cargo.

Que, en mérito de lo expuesto, el Vicepresidente de Seguimiento, Control y Seguridad Minera de la Agencia Nacional de Minería, ANM

RESUELVE

ARTÍCULO PRIMERO. - Declarar la **CADUCIDAD** del Contrato de Concesión No. JGS-10001, suscrito con los señores EVANGELISTA RAMIREZ MORENO, EFRAIN ERNESTO QUINTERO MARTINEZ, MARGOTH GARCIA BELTRAN, NICOLAS GARCIA BELTRAN, SULI MARCELA RAMOS GARNICA, identificados con las Cédulas de Ciudadanía No. 19061515, No. 19296420, No. 52078596, No. 74244508 y No. 52305318, por las razones expuestas en la parte motiva de este acto administrativo.

ARTÍCULO SEGUNDO. - Declarar la **TERMINACIÓN** del Contrato de Concesión No. JGS-10001, suscrito con los señores EVANGELISTA RAMIREZ MORENO, EFRAIN ERNESTO QUINTERO MARTINEZ, MARGOTH GARCIA BELTRAN, NICOLAS GARCIA BELTRAN, SULI MARCELA RAMOS GARNICA, por las razones expuestas en la parte motiva de este acto administrativo.

PARÁGRAFO. - Se recuerda a los titulares, que no deben adelantar actividades mineras dentro del área del contrato No. JGS-10001, so pena de las sanciones previstas en el artículo 338 del Código Penal a que hay lugar, así mismo dar cumplimiento a las obligaciones establecidas en el artículo 114 de la Ley 685 de 2001.

ARTÍCULO TERCERO. - **DECLARAR** que los señores EVANGELISTA RAMIREZ MORENO, EFRAIN ERNESTO QUINTERO MARTINEZ, MARGOTH GARCIA BELTRAN, NICOLAS GARCIA BELTRAN, SULI MARCELA RAMOS GARNICA, adeudan a la Agencia Nacional de Minería las siguientes sumas de dinero:

CIENTO CUARENTA Y CUATRO MIL CIENTO SETENTA Y CUATRO PESOS MCTE (\$144.174); por concepto del pago del saldo faltante del canon superficiario del Segundo año de la etapa de exploración,

CIENTO DOCE MIL DOSCIENTOS SETENTA Y SEIS PESOS MCTE (\$112.276); el pago del saldo faltante del canon superficiario del Tercer año de la etapa de exploración,

SESENTA Y CINCO MIL CIENTO DOS PESOS MCTE (\$65.102); el pago del saldo faltante del canon superficiario del Primer año de la etapa de construcción y montaje,

DOS MILLONES CIENTO SETENTA Y UN MIL CIENTO OCHO PESOS MCTE (\$2.171.108), el pago del canon superficiario del segundo año de la etapa de construcción y montaje, y

DOS MILLONES DOSCIENTOS SETENTA Y UN MIL VEINTE NUEVE PESOS MCTE (\$2.271.029), el pago del tercer año de la etapa de construcción y montaje, más los intereses que se causen a la fecha efectiva de

"POR MEDIO DE LA CUAL SE DECLARA LA CADUCIDAD DEL CONTRATO DE CONCESIÓN NO. JGS-10001 Y SE TOMAN OTRAS DETERMINACIONES"

pago¹, para lo cual se le concede el término de diez (10) días siguientes a la ejecutoria del presente acto administrativo.

PARÁGRAFO PRIMERO. – El valor adeudado por concepto de canon superficiario habrá de consignarse, junto con los intereses que se causen hasta la fecha efectiva de su pago, mediante el recibo que se expide en el link de "trámites en línea" del menú "Trámites y Servicios/pago de canon superficiario" que se encuentra en la página web de la entidad, www.anm.gov.co . El valor generado incluye intereses de mora a la fecha de obtención del recibo.

PARÁGRAFO SEGUNDO. El pago podrá realizarse en las sucursales del banco Bogotá o mediante pago en línea. Se recuerda a los titulares que el recibo que se expida sólo tendrá vigencia por el día de expedición. La constancia de dicho pago deberá ser remitida a la Agencia Nacional de Minería, dentro de los tres (3) días siguientes a su realización.

PARÁGRAFO TERCERO. - El pago que se realice por concepto de pago de canon superficiario se imputará primero a intereses y luego a capital.

ARTÍCULO CUARTO. – Surtidos todos los trámites anteriores y vencido el plazo sin que se hubiere efectuado el pago por parte de los titulares mineros de la suma declarada, remítanse dentro de los ocho (08) días siguientes a la ejecutoria del presente acto administrativo mediante memorando al Grupo de Cobro Coactivo de la Oficina Asesora Jurídica para lo de su competencia, los documentos establecidos en la Resolución No. 423 de 09 de agosto de 2018 mediante la cual se establece el reglamento interno de Recaudo de cartera de la Agencia Nacional de Minería.

ARTÍCULO QUINTO. – Requerir a los señores EVANGELISTA RAMIREZ MORENO, EFRAIN ERNESTO QUINTERO MARTINEZ, MARGOTH GARCIA BELTRAN, NICOLAS GARCIA BELTRAN, SULI MARCELA RAMOS GARNICA, titulares del Contrato de Concesión No JGS-10001, para que dentro de los diez (10) días siguientes a la ejecutoria del presente acto administrativo, proceda a:

- Constituir póliza minero ambiental por tres años más a partir de la terminación de la concesión, con fundamento en el artículo 280 de la Ley 685 de 2001.
- Allegar manifestación que se entenderá efectuada bajo la gravedad del juramento de los titulares, sobre el cumplimiento de sus obligaciones laborales, de conformidad con la cláusula vigésima, numeral 20.2, del contrato suscrito.
- Allegar la totalidad de la información técnica y económica obtenida como resultado de sus estudios y trabajos mineros.

ARTÍCULO SEXTO. - Ejecutoriada y en firme la presente providencia, por parte del Grupo de Atención al Minero, compulsar copia del presente Acto Administrativo a la Autoridad Ambiental competente, a la Alcaldía del municipio del PEÑÓN, Departamento de CUNDINAMARCA y a la Procuraduría General de la Nación, sistema de información de registro de sanciones y causas de inhabilidad –SIRI, para lo de su competencia.

¹ **Reglamento Interno de Recaudo de Cartera de la ANM. Adoptado mediante la Resolución No. 423 del 09 de agosto de 2018 - Intereses Moratorios:** Para estos efectos la Ley 68 de 1923, artículo 9, dispuso: "Los créditos a favor del Tesoro devengan intereses a la tasa del doce por ciento (12%) anual, desde el día en que se hagan exigibles hasta aquel en que se verifique el pago". Estos intereses se causarán a partir del día calendario siguiente al vencimiento del plazo para el pago de la obligación.

De conformidad con el Artículo 7o del Decreto 4473 del 15 de diciembre de 2006, a las obligaciones diferentes a impuestos, tasas y contribuciones fiscales y parafiscales continuarán aplicando las tasas de interés especiales previstas en el ordenamiento nacional o el acordado contractualmente, siempre y cuando no supere la tasa de usura.

En el caso de las obligaciones a favor de la Agencia Nacional de Minería y en aquellos contratos mineros en los cuales no se haya fijado tasa de interés alguna, la tasa aplicable será la fijada por la Ley.

Para estos efectos la Ley 68 de 1923, artículo 9, dispuso: "Los créditos a favor del Tesoro devengan intereses a la tasa del doce por ciento (12%) anual, desde el día en que se hagan exigibles hasta aquel en que se verifique el pago."

44

"POR MEDIO DE LA CUAL SE DECLARA LA CADUCIDAD DEL CONTRATO DE CONCESIÓN NO. JGS-10001 Y SE TOMAN OTRAS DETERMINACIONES"

ARTÍCULO SEPTIMO. – Ejecutoriado y en firme el presente acto administrativo, remítase el mismo, dentro de los cinco (05) días siguientes, al Grupo de Catastro y Registro Minero Nacional, con el fin de que se lleve a cabo su respectiva inscripción en el Registro Minero Nacional; de conformidad con lo dispuesto en el artículo 29 de la Ley 1955 de 2019.

PARÁGRAFO. La desanotación del área del presente contrato de concesión minera del Catastro Minero Nacional solo procederá dentro de los quince (15) días siguientes a la suscripción del acta de liquidación bilateral o a la liquidación unilateral de la misma. Dicha liquidación del contrato, deberá ser publicada en la página electrónica de la Autoridad Minera y en la cartelera oficial de Atención al Minero, a efectos de garantizar su divulgación.

ARTÍCULO OCTAVO. Una vez en firme la presente providencia, remítase copia al Grupo de Regalías y Contraprestaciones económicas de la Agencia Nacional de Minería, para lo de su competencia.

ARTÍCULO NOVENO. - **Notifíquese** personalmente el presente pronunciamiento a los señores EVANGELISTA RAMIREZ MORENO, EFRAIN ERNESTO QUINTERO MARTINEZ, MARGOTH GARCIA BELTRAN, NICOLAS GARCIA BELTRAN, SULI MARCELA RAMOS GARNICA, titulares del Contrato de Concesión No JGS-10001, de no ser posible súrtase mediante aviso.

ARTÍCULO DÉCIMO. - Contra la presente resolución procede recurso de reposición, el cual debe interponerse dentro de los diez (10) días siguientes a la notificación de este proveído, de conformidad con el artículo 76 de la Ley 1437 de 2011 – Código de Procedimiento Administrativo y de lo Contencioso Administrativo - visto lo dispuesto por el artículo 297 de la Ley 685 de 2001 – Código de Minas.

ARTÍCULO DÉCIMO PRIMERO. - Surtidos todos los trámites ordenados en los anteriores artículos y en firme la presente resolución, archívese el expediente respectivo.

NOTIFÍQUESE Y CÚMPLASE



JAVIER OCTAVIO GARCÍA GRANADOS
Vicepresidente de Seguimiento, Control y Seguridad Minera

Proyectó: Angela Valderrama/Abogada GSC-ZC
Filtró: Mara Montes A – Abogada VSC
Revisó: Jose Maria Campo Castro – Abogado VSC