



NOTIFICACIÓN POR AVISO
EL GRUPO DE INFORMACIÓN Y ATENCIÓN AL MINERO

Dando cumplimiento a lo establecido en el artículo 69 capítulo V del título III de la Ley 1437 de 2011 y al numeral 04 del artículo 10 de la Resolución 0206 de marzo 22 de 2013, nos permitimos comunicar que dentro de los actos administrativos que a continuación se indican, no fue posible la notificación personal de los mismos. En dicha relación se encuentra el expediente minero, nombre del interesado, el número y la fecha del acto administrativo que se está notificando, la autoridad que la expidió, los recursos que legalmente proceden, la autoridad ante quienes deben interponerse y los plazos respectivos para los mismos.

No.	EXPEDIENTE	NOTIFICADO	RESOLUCIÓN	FECHA DE LA RESOLUCIÓN	EXPEDIDA POR	RECURSOS	AUTORIDAD ANTE QUIEN DEBEN INTERPONERSE	PLAZO PARA INTERPONERLOS
1	NI8-11091	SANDRO GARZÓN PIZARRO	VCT No 000897	17-10-2019	AGENCIA NACIONAL DE MINERÍA	SI	AGENCIA NACIONAL DE MINERÍA	10
2	NFQ-08251	LIBIA ESPERANZA ACEVEDO JIMÉNEZ	VCT No 000919	17-10-2019	AGENCIA NACIONAL DE MINERÍA	SI	AGENCIA NACIONAL DE MINERÍA	10
3	NLO-15561	GLADYS ELISA MARTÍNEZ CASTRO, CATALINA DE LOS ANGELES CASTRO BARINAS, PAULA FERNANDA BARINAS ORJUELA Y ALEXANDER BARINAS LÓPEZ	VCT No 000918	17-10-2019	AGENCIA NACIONAL DE MINERÍA	SI	AGENCIA NACIONAL DE MINERÍA	10

Para notificar las anteriores comunicaciones, se fija el aviso, en un lugar visible y público del Grupo de Información y Atención al Minero, por un término de cinco (5) días hábiles, a partir del día DIEZ (10) de diciembre de dos mil diecinueve (2019) a las 7:30 a.m., y se desfija el día DIECISIETE (16) de diciembre de dos mil diecinueve (2019) a las 4:30 p.m. La notificación se considerará surtida al finalizar el día siguiente al retiro del aviso.

AYDEE PEÑA GUTIERREZ

GESTOR GRUPO DE INFORMACIÓN Y ATENCIÓN AL MINERO




**NOTIFICACIÓN POR AVISO
EL GRUPO DE INFORMACIÓN Y ATENCIÓN AL MINERO**

Dando cumplimiento a lo establecido en el artículo 69 capítulo V del título III de la Ley 1437 de 2011 y al numeral 04 del artículo 10 de la Resolución 0206 de marzo 22 de 2013, nos permitimos comunicar que dentro de los actos administrativos que a continuación se indican, no fue posible la notificación personal de los mismos. En dicha relación se encontrará el expediente minero, nombre del interesado, el número y la fecha del acto administrativo que se está notificando, la autoridad que la expidió, los recursos que legalmente proceden, la autoridad ante quienes deben interponerse y los plazos respectivos para los mismos.

4	NK1-09491	HÉCTOR ISAIAS TIBAMOSCA VILAMARIN	VCT No 000920	17-10-2019	AGENCIA NACIONAL DE MINERÍA	SI	AGENCIA NACIONAL DE MINERÍA	10
5	GD6-132	CARLOS ARTURO RAMÍREZ YANQUEU, IVÁN MARTÍNEZ POVEDA, JORGE ARMANDO CUBIDES ACOSTA Y MARCO FIDEL SÁNCHEZ	VSC No 000997	03-10-2018	AGENCIA NACIONAL DE MINERÍA	SI	AGENCIA NACIONAL DE MINERÍA	10
6	OE9-14261	DILMAR EDELIO CAPERA GUZMÁN, BEABIER CAPERA GUZMÁN Y LUIS HERNANDO GUTIÉRREZ VARGAS	VCT No 000934	17-10-2019	AGENCIA NACIONAL DE MINERÍA	SI	AGENCIA NACIONAL DE MINERÍA	10
7	NGC-10001	ALVARO JULIO GARCÍA ORTEGA	VCT No 000887	16-10-2019	AGENCIA NACIONAL DE MINERÍA	SI	AGENCIA NACIONAL DE MINERÍA	10
8	OCL-14521	LUIS ALBERTO GÓMEZ ARENAS	VCT No 000885	16-10-2019	AGENCIA NACIONAL DE MINERÍA	SI	AGENCIA NACIONAL DE MINERÍA	10

Para notificar las anteriores comunicaciones, se fija el aviso, en un lugar visible y público del Grupo de Información y Atención al Minero, por un término de cinco (5) días hábiles, a partir del día DIEZ (10) de diciembre de dos mil diecinueve (2019) a las 7:30 a.m., y se desfija el día DIECISEIS (16) de diciembre de dos mil diecinueve (2019) a las 4:30 p.m. La notificación se considerará surtida al finalizar el día siguiente al retiro del aviso.



AYDEE PEÑA GUTIERREZ


GESTOR GRUPO DE INFORMACIÓN Y ATENCIÓN AL MINERO

**NOTIFICACIÓN POR AVISO
EL GRUPO DE INFORMACIÓN Y ATENCIÓN AL MINERO**


Dando cumplimiento a lo establecido en el artículo 69 capítulo V del título III de la Ley 1437 de 2011 y al numeral 04 del artículo 10 de la Resolución 0206 de marzo 22 de 2013, nos permitimos comunicar que dentro de los actos administrativos que a continuación se indican, no fue posible la notificación personal de los mismos. En dicha relación se encontrara el expediente minero, nombre del interesado, el número y la fecha del acto administrativo que se está notificando, la autoridad que la expidió, los recursos que legalmente proceden, la autoridad ante quienes deben interponerse y los plazos respectivos para los mismos.

9	ODO-11371	ADRIANA PATRICIA MARÍN MUÑOZ	VCT No 000973	17-10-2019	AGENCIA NACIONAL DE MINERÍA	SI	AGENCIA NACIONAL DE MINERÍA	10
10	ODC-15091	ALFREDO JOSÉ PEÑA VALENZUELA	VCT No 000905	17-10-2019	AGENCIA NACIONAL DE MINERÍA	SI	AGENCIA NACIONAL DE MINERÍA	10
11	OB6-11471	JORGE BILFREDO PÉREZ MORALES	VCT No 000943	17-10-2019	AGENCIA NACIONAL DE MINERÍA	SI	AGENCIA NACIONAL DE MINERÍA	10
12	ODA-09221	JOSÉ JESÚS RODRÍGUEZ, ANDRÉS RODRÍGUEZ MOLINA Y BELÉN BUITRAGO RODRÍGUEZ	VCT No 000949	17-10-2019	AGENCIA NACIONAL DE MINERÍA	SI	AGENCIA NACIONAL DE MINERÍA	10
13	ODP-09432	CARLOS ALBERTO NARVÁEZ CUATÍN, UDILBERTO CUATÍN ÁLVAREZ, EIDER ANCIJAR CHAMORRO MORALES Y WEIMAR LEONARDO CUATÍN ÁLVAREZ	VCT No 000901	17-10-2019	AGENCIA NACIONAL DE MINERÍA	SI	AGENCIA NACIONAL DE MINERÍA	10

Para notificar las anteriores comunicaciones, se fija el aviso, en un lugar visible y público del Grupo de Información y Atención al Minero, por un término de cinco (5) días hábiles, a partir del día DIEZ (10) de diciembre de dos mil diecinueve (2019) a las 7:30 a.m., y se desfija el día DIECISEIS (16) de diciembre de dos mil diecinueve (2019) a las 4:30 p.m. La notificación se considerará surtida al finalizar el día siguiente al retiro del aviso.


AYDEE PEÑA GUTIERREZ

GESTOR GRUPO DE INFORMACIÓN Y ATENCIÓN AL MINERO




NOTIFICACIÓN POR AVISO
EL GRUPO DE INFORMACIÓN Y ATENCIÓN AL MINERO

Dando cumplimiento a lo establecido en el artículo 69 capítulo V del título III de la Ley 1437 de 2011 y al numeral 04 del artículo 10 de la Resolución 0206 de marzo 22 de 2013, nos permitimos comunicar que dentro de los actos administrativos que a continuación se indican, no fue posible la notificación personal de los mismos. En dicha relación se encontrará el expediente minero, nombre del interesado, el número y la fecha del acto administrativo que se está notificando, la autoridad que la expidió, los recursos que legalmente proceden, la autoridad ante quienes deben interponerse y los plazos respectivos para los mismos.

14	HCE-081	VÍCTOR QUIROGA, JAVIER MOLANO, CERVANDO ABRIL, PARMENIO MONTAÑA, DANILLO TRIANA MORENO, EFREN CASALLAS	GSC No.000742	30-11-2018	AGENCIA NACIONAL DE MINERÍA	SI	AGENCIA NACIONAL DE MINERÍA	10
15	OE9-11171	JOSÉ ORLANDO HERNÁNDEZ POZZO	VCT No.001040	23-10-2019	AGENCIA NACIONAL DE MINERÍA	SI	AGENCIA NACIONAL DE MINERÍA	10
16	ODP-11561	ENDER ALDRUVAR DÍAZ CORCHO	VCT No.001043	23-10-2019	AGENCIA NACIONAL DE MINERÍA	SI	AGENCIA NACIONAL DE MINERÍA	10
17	OEa-15381	LUIS HERNANDO PINZÓN VARGAS	VCT No.000875	16-10-2019	AGENCIA NACIONAL DE MINERÍA	SI	AGENCIA NACIONAL DE MINERÍA	10
18	OEa-15062	LUZ HELENA GORDILLO MALAGÓN	VCT No.000957	17-10-2019	AGENCIA NACIONAL DE MINERÍA	SI	AGENCIA NACIONAL DE MINERÍA	10


Para notificar las anteriores comunicaciones, se fija el aviso, en un lugar visible y público del Grupo de Información y Atención al Minero, por un término de cinco (5) días hábiles, a partir del día DIEZ (10) de diciembre de dos mil diecinueve (2019) a las 7:30 a.m., y se desija el día DIECISEIS (16) de diciembre de dos mil diecinueve (2019) a las 4:30 p.m. La notificación se considerará surtida al finalizar el día siguiente al retiro del aviso.


AYDEE PEÑA GUTIERREZ

GESTOR GRUPO DE INFORMACIÓN Y ATENCIÓN AL MINERO

Carlos A. Rodríguez C.

www.anm.gov.co




NOTIFICACIÓN POR AVISO
EL GRUPO DE INFORMACIÓN Y ATENCIÓN AL MINERO


Dando cumplimiento a lo establecido en el artículo 69 capítulo V del título III de la Ley 1437 de 2011 y al numeral 04 del artículo 10 de la Resolución 0206 de marzo 22 de 2013, nos permitimos comunicar que dentro de los actos administrativos que a continuación se indican, no fue posible la notificación personal de los mismos. En dicha relación se encontrara el expediente minero, nombre del interesado, el número y la fecha del acto administrativo que se está notificando, la autoridad que la expidió, los recursos que legalmente proceden, la autoridad ante quienes deben interponerse y los plazos respectivos para los mismos.

19	KEM-15151	EDELBERTO MAURICIO ORTEGA, DELPIDA CANO CONTRERAS, DANITH MILENA MARTÍNEZ GUARDIAS, JUAN HUMBERTO ESTRADA ALVAREZ Y ALCIDES JOSÉ DIAZ ROSADO	VAF No 657	02-10-2019	AGENCIA NACIONAL DE MINERÍA	SI	AGENCIA NACIONAL DE MINERÍA	10
20	911T	JHON CARLOS RAMOS MUÑOZ, LIGIA INÉS BELLOS GARNICA, ELIAS VELASCO LÓPEZ Y RAFAEL GARNICA GARZÓN	GSC No 000734	30-11-2018	AGENCIA NACIONAL DE MINERÍA	SI	AGENCIA NACIONAL DE MINERÍA	10
21	RGF-15101	INVERSIONES PROAMBCOL S.A.S.	GCT No 001458	13-09-2019	AGENCIA NACIONAL DE MINERÍA	NO	AGENCIA NACIONAL DE MINERÍA	N/A
22	OE9-11232	VICENTE VARELA BUITRAGO	VCT No 001015	22-10-2019	AGENCIA NACIONAL DE MINERÍA	SI	AGENCIA NACIONAL DE MINERÍA	10

Para notificar las anteriores comunicaciones, se fija el aviso, en un lugar visible y público del Grupo de Información y Atención al Minero, por un término de cinco (5) días hábiles, a partir del día DIEZ (10) de diciembre de dos mil diecinueve (2019) a las 7:30 a.m., y se desfija el día DIECISEIS (16) de diciembre de dos mil diecinueve (2019) a las 4:30 p.m. La notificación se considerará surtida al finalizar el día siguiente al retiro del aviso.


AYDEE PEÑA GUTIERREZ

GESTOR GRUPO DE INFORMACIÓN Y ATENCIÓN AL MINERO



NOTIFICACIÓN POR AVISO
EL GRUPO DE INFORMACIÓN Y ATENCIÓN AL MINERO

Dando cumplimiento a lo establecido en el artículo 69 capítulo V del título III de la Ley 1437 de 2011 y al numeral 04 del artículo 10 de la Resolución 0206 de marzo 22 de 2013, nos permitimos comunicar que dentro de los actos administrativos que a continuación se indican, no fue posible la notificación personal de los mismos. En dicha relación se encontrará el expediente minero, nombre del interesado, el número y la fecha del acto administrativo que se está notificando, la autoridad que la expidió, los recursos que legalmente proceden, la autoridad ante quienes deben interponerse y los plazos respectivos para los mismos.

23	OEA-11111	JULIO CESAR BARRERA TIBALIVA	VCT No 001021	22-10-2019	AGENCIA NACIONAL DE MINERÍA	SI	AGENCIA NACIONAL DE MINERÍA	10
24	LEP-11031	FRANCISCO DE PAULA LIZARAZO LIZARAZO	VCT No 000987	17-10-2019	AGENCIA NACIONAL DE MINERÍA	SI	AGENCIA NACIONAL DE MINERÍA	10
25	OE8-10081	MARÍA HELENA PATIÑO PÉREZ	VCT No 000963	17-10-2019	AGENCIA NACIONAL DE MINERÍA	SI	AGENCIA NACIONAL DE MINERÍA	10
26	O85-14371	EUCLIDES GAITÁN SÁNCHEZ	VCT No 000913	17-10-2019	AGENCIA NACIONAL DE MINERÍA	SI	AGENCIA NACIONAL DE MINERÍA	10
27	O8Q-15191	MAXIMINO BOLLIVAR RODRÍGUEZ	VCT No 000970	17-10-2019	AGENCIA NACIONAL DE MINERÍA	SI	AGENCIA NACIONAL DE MINERÍA	10

Para notificar las anteriores comunicaciones, se fija el aviso en un lugar visible y público del Grupo de Información y Atención al Minero, por un término de cinco (5) días hábiles, a partir del día DIEZ (10) de diciembre de dos mil diecinueve (2019) a las 7:30 a.m., y se desfija el día DIECISEIS (16) de diciembre de dos mil diecinueve (2019) a las 4:30 p.m. La notificación se considerará surtida al finalizar el día siguiente al retiro del aviso.


AYDEE PEÑA GUTIERREZ

GESTOR GRUPO DE INFORMACIÓN Y ATENCIÓN AL MINERO



**NOTIFICACIÓN POR AVISO
EL GRUPO DE INFORMACIÓN Y ATENCIÓN AL MINERO**

Dando cumplimiento a lo establecido en el artículo 59 capítulo V del título III de la Ley 1437 de 2011 y al numeral 04 del artículo 10 de la Resolución 0206 de marzo 22 de 2013, nos permitimos comunicar que dentro de los actos administrativos que a continuación se indican, no fue posible la notificación personal de los mismos. En dicha relación se encontrará el expediente minero, nombre del interesado, el número y la fecha del acto administrativo que se está notificando, la autoridad que la expidió, los recursos que legalmente proceden, la autoridad ante quienes deben interponerse y los plazos respectivos para los mismos.

28	NEN-14311	REPRESENTACIONES E INVERSIONES LA PROMESA S.A.S.	VCT No 001063	23-10-2019	AGENCIA NACIONAL DE MINERÍA	SI	AGENCIA NACIONAL DE MINERÍA	10
29	OE9-16171	JOSÉ DIMAS RAMÍREZ MOSQUERA	VCT No 001049	23-10-2019	AGENCIA NACIONAL DE MINERÍA	SI	AGENCIA NACIONAL DE MINERÍA	10
30	QE9-15272	CLEODOMIRO HERNÁNDEZ ACEVEDO	VCT No 001048	23-10-2019	AGENCIA NACIONAL DE MINERÍA	SI	AGENCIA NACIONAL DE MINERÍA	10
31	OE9-10503	RESGUARDO COMUNIDAD INDÍGENA EMBREA DE URADA JIGUAMIANDO	VCT No 000952	17-10-2019	AGENCIA NACIONAL DE MINERÍA	SI	AGENCIA NACIONAL DE MINERÍA	10
32	OE8-15522	IVÁN DARÍO ROLDÁN GUZMÁN	VCT No 000880	16-10-2019	AGENCIA NACIONAL DE MINERÍA	SI	AGENCIA NACIONAL DE MINERÍA	10

Para notificar las anteriores comunicaciones, se fija el aviso, en un lugar visible y público del Grupo de Información y Atención al Minero, por un término de cinco (5) días hábiles, a partir del día DIEZ (10) de diciembre de dos mil diecinueve (2019) a las 7:30 a.m., y se desfija el día DIECISEIS (16) de diciembre de dos mil diecinueve (2019) a las 4:30 p.m. La notificación se considerará surtida al finalizar el día siguiente al retiro del aviso.


AYDEE PEÑA GUTIERREZ

GESTOR GRUPO DE INFORMACIÓN Y ATENCIÓN AL MINERO



NOTIFICACIÓN POR AVISO
EL GRUPO DE INFORMACIÓN Y ATENCIÓN AL MINERO

Dando cumplimiento a lo establecido en el artículo 69 capítulo V del título III de la Ley 1437 de 2011 y al numeral 04 del artículo 10 de la Resolución 0206 de marzo 22 de 2013, nos permitimos comunicar que dentro de los actos administrativos que a continuación se indican, no fue posible la notificación personal de los mismos. En dicha relación se encontrará el expediente minero, nombre del interesado, el número y la fecha del acto administrativo que se está notificando, la autoridad que la expidió, los recursos que legalmente proceden, la autoridad ante quienes deben interponerse y los plazos respectivos para los mismos.

33	OE7-11101	PEDRO HERNANDO GUERRERO RODRÍGUEZ	VCT No 000953	17-10-2019	AGENCIA NACIONAL DE MINERÍA	SI	AGENCIA NACIONAL DE MINERÍA	10
34	NI8-14341	ENOC EFRAIN MATURANA RIVAS	VCT No 000937	17-10-2019	AGENCIA NACIONAL DE MINERÍA	SI	AGENCIA NACIONAL DE MINERÍA	10
35	OE6-10021	LUIS ARIEL GÓMEZ VARGAS	VCT No 001041	23-10-2019	AGENCIA NACIONAL DE MINERÍA	SI	AGENCIA NACIONAL DE MINERÍA	10
36	OE9-08411	LUIS FRANCISCO JULIO VILLERO	VCT No 000989	17-10-2019	AGENCIA NACIONAL DE MINERÍA	SI	AGENCIA NACIONAL DE MINERÍA	10
37	OE9-15521	MEDARDO ENRIQUE MEJÍA FUENTES	VCT No 000964	17-10-2019	AGENCIA NACIONAL DE MINERÍA	SI	AGENCIA NACIONAL DE MINERÍA	10

* Anexo copia íntegra de los actos administrativos

Para notificar las anteriores comunicaciones, se fija el aviso, en un lugar visible y público del Grupo de Información y Atención al Minero, por un término de cinco (5) días hábiles, a partir del día DIEZ (10) de diciembre de dos mil diecinueve (2019) a las 7:30 a.m., y se desfija el día DIECISIÉS (16) de diciembre de dos mil diecinueve (2019) a las 4:30 p.m. La notificación se considerará surtida al finalizar el día siguiente al retiro del aviso.


AYDEE PEÑA GUTIERREZ

GESTOR GRUPO DE INFORMACIÓN Y ATENCIÓN AL MINERO

República de Colombia



AGENCIA NACIONAL DE MINERÍA

RESOLUCIÓN No. 657

(02 OCT 2019)

"Por medio de la cual se declara desistida la solicitud de devolución de dinero a cargo de la ANM".

LA VICEPRESIDENTE ADMINISTRATIVA Y FINANCIERA.

En uso de sus facultades legales, en especial las que le confiere el numeral 1 del Artículo 18 del Decreto 4134 de 2011, la Resolución No. 738 del 13 de noviembre de 2013, y la Resolución 310 de mayo de 2016 y,

CONSIDERANDO

Que la Agencia Nacional de Minería fue creada mediante el Decreto 4134 de 2011 como una agencia estatal de naturaleza especial, del sector descentralizado de la Rama Ejecutiva del Orden Nacional, con personería jurídica, patrimonio propio y autonomía administrativa, técnica y financiera, adscrita al Ministerio de Minas, el cual en su Artículo 18 contempla dentro de las funciones de la Vicepresidencia Administrativa y financiera la de *"Dirigir la ejecución de las políticas, planes, programas, procesos, actividades y demás acciones relacionadas con los asuntos administrativos, financieros, presupuestales, contables, de contratación pública y de servicios administrativos"*.

Que en virtud del artículo 17 de la Ley 1382 de 2010, el proponente de un contrato de concesión minería debía cancelar el canon superficialario anticipado.

Que mediante sentencia C-366 de 2011 la Corte Constitucional el once (11) de mayo de dos mil once (2011), se declaró inexecutable la Ley 1382 de 2010, con aplicación diferida.

Que mediante Concepto del Consejo de Estado No. 11001-03-06-000-2014-00135-00(2216), del veintinueve (29) de octubre de dos mil catorce (2014), se estableció que la Agencia Nacional de Minería, debería proceder a la devolución de los dineros consignados en virtud de la Ley 1382 de aquellas propuestas rechazadas y archivadas, así como de las propuestas vigentes.

Que la Presidencia de la Agencia Nacional de Minería, expidió la Resolución No. 0738 del 13 de noviembre de 2013 *"Por medio de la cual se establece un procedimiento para efectuar reintegros o devoluciones de recursos consignados a la Agencia Nacional de Minería"*.

Que mediante radicado número 20149060078582 del día 10 de agosto de 2014, el señor FABIO TRUJILLO LONDOÑO, en su calidad de apoderado judicial de los señores ALCIDES JOSÉ DÍAZ ROSADO, JUAN HUMBERTO ESTRADA ALVAREZ, DANITH MILENA MARTINEZ GUARDIAS,

"Por medio de la cual se declara desistida la solicitud de devolución de dinero a cargo de la ANM".

DELFINA CANO CONTRERAS, NOSBALDO ENRIQUE NIETO ORTIZ Y EDELBERTO MAURICIO ORTEGA CAMACHO, presentó ante la Agencia Nacional de Minería, solicitud de devolución de los dineros depositados mediante consignación No. 59753121 realizada al banco Davivienda el 10 de septiembre de 2014 por concepto una Multa ordenada en la Resolución GSN-ZN-060 del 04 de octubre de 2013, dentro de la ejecución del contrato de concesión KEM-15151, a la Agencia Nacional de Minería, por valor de UN MILLÓN CIENTO SETENTA Y NUEVE MIL PESOS M/cte. (\$1'179.000,00).

Que el Grupo de Recursos Financieros de la Agencia Nacional de Minería, mediante radicado 2014530083911 del 04 de noviembre de 2014, reiterado el 08 de agosto de 2019 bajo el radicado 20195300297511, requirió al señor FABIO TRUJILLO LONDOÑO, en su calidad de apoderado judicial, a fin de que allegará la documentación requerida por la resolución 738 del 2013, con el objeto de continuar con el estudio del trámite solicitado.

Que transcurrido el plazo de 01 mes, que otorga la ley 1437 de 2011, mediante evaluación jurídica, se estableció que el término legal se encuentra vencido desde el pasado 09 de septiembre de 2019, sin que el proponente hubiese allegado la documentación requerida e indispensable para continuar el estudio del procedimiento de devolución.

FUNDAMENTOS DE LA DECISIÓN

La ley 1755 de 2015 por medio de la cual se regula el derecho fundamental de petición y se sustituye un título del código de procedimiento administrativo y de lo contencioso administrativo, contempla la normatividad concerniente a los parámetros por medio de los cuales un particular puede ejercer su derecho constitucional de petición ante las autoridades, tanto públicas como instituciones privadas, y a su vez, regula los términos y requisitos que deben atender las entidades ante quienes se eleva dicha petición.

Aunado a lo anterior, en su artículo 13 se provee el objeto y modalidades del derecho de petición ante autoridades estableciendo:

"Toda persona tiene derecho a presentar peticiones respetuosas a las autoridades, en los términos señalados en este código, por motivos de interés general o particular, y a obtener pronta resolución completa y de fondo sobre la misma.

Toda actuación que inicie cualquier persona ante las autoridades implica el ejercicio del derecho de petición consagrado en el artículo 23 de la Constitución Política, sin que sea necesario invocarlo. Mediante él, entre otras actuaciones, se podrá solicitar: el reconocimiento de un derecho, la intervención de una entidad o funcionario, la resolución de una situación jurídica, la prestación de un servicio, requerir información, consultar, examinar y requerir copias de documentos, formular consultas, quejas, denuncias y reclamos e interponer recursos.

"Por medio de la cual se declara desistida la solicitud de devolución de dinero a cargo de la ANM".

*El ejercicio del derecho de petición es gratuito y puede realizarse sin necesidad de representación a través de abogado, o de persona mayor cuando se trate de menores en relación a las entidades dedicadas a su protección o formación.
(...) Subrayado Fuera del Texto".*

Es más, en su artículo 17 prevé las consecuencias cuando las peticiones han sido radicadas de forma incompleta y establece:

(...) "Artículo 17. Peticiones Incompletas Y Desistimiento Tácito.

En virtud del principio de eficacia, cuando la autoridad constate que una petición ya radicada está incompleta o que el peticionario deba realizar una gestión de trámite a su cargo, necesaria para adoptar una decisión de fondo, y que la actuación pueda continuar sin oponerse a la ley, requerirá al peticionario dentro de los diez (10) días siguientes a la fecha de radicación para que la complete en el término máximo de un (1) mes.

A partir del día siguiente en que el interesado aporte los documentos o informes requeridos, se reactivará el término para resolver la petición.

Se entenderá que el peticionario ha desistido de su solicitud o de la actuación cuando no satisfaga el requerimiento, salvo que antes de vencer el plazo concedido solicite prórroga hasta por un término igual. (Subrayado fuera del texto)

Vencidos los términos establecidos en este artículo, sin que el peticionario haya cumplido el requerimiento, la autoridad decretará el desistimiento y el archivo del expediente, mediante acto administrativo motivado, que se notificará personalmente, contra el cual únicamente procede recurso de reposición, sin perjuicio de que la respectiva solicitud pueda ser nuevamente presentada con el lleno de los requisitos legales"(...

Dicho lo anterior, la Ley 1437 de 2011, norma que deroga y sustituye el Código Contencioso Administrativo, es modificada por el artículo 1º de la Ley 1755 de 2015 incorporando el artículo 17 antes citado.

FUNDAMENTOS FÁCTICOS

En atención a las normas anteriormente enunciadas, y una vez realizada la evaluación jurídica sobre el caso particular de los señores ALCIDES JOSÉ DÍAZ ROSADO, JUAN HUMBERTO ESTRADA ALVAREZ, DANITH MILENA MARTÍNEZ GUARDIAS, DELFIDA CANO CONTRERAS, NOSBALDO ENRIQUE NIETO ORTIZ Y EDELBERTO MAURICIO ORTEGA; representados por el señor FABIO TRUJILLO LONDOÑO, se observa que la solicitud presentada el día 10 de agosto de 2014 mediante radicado número 20149060078582, se encontraba incompleta al no aportar dentro de la misma los requisitos establecidos en el artículo segundo numeral 5.1 de la Resolución 738 de 2013, normatividad vigente al momento de presentación de la solicitud.

"Por medio de la cual se declara desistida la solicitud de devolución de dinero a cargo de la ANM".

Mediante radicados 20145300383911 del 04 de noviembre de 2014 y REITERADO por el memorando de radicado número 20195300297511 del 08 de agosto de 2019, se solicitó que se allegara el formato de la solicitud devolución diligenciado y firmado, y con este adjuntar, documento de identificación de los titulares, Certificación Bancaria de la cuenta en la cual se solicita realizar el desembolso, RUT actualizado, fotocopia simple del recibo de Consignación motivo de la solicitud y el poder especial conferido al señor FABIO TRUJILLO LONDOÑO, en el que se especifique la facultad de recibir los dineros solicitados.

A la fecha de la firma de la presente resolución, la documentación solicitada no fue allegada dentro del plazo legal para aportarla, término que se encuentra vencido desde el pasado 09 de septiembre de 2019. En consecuencia, la solicitud presentada no llena los requisitos legales establecidos en la Resolución 738 del 13 de noviembre de 2013 como presupuestos indispensables para que la entidad inicie el estudio y posterior trámite de devolución cuando el mismo sea aprobado.

En razón de lo anterior, deberá proceder con el archivo de la solicitud del 10 de agosto de 2014 radicada bajo el número 20149060078582.

La presente decisión no tiene efectos sobre el derecho a la devolución que recae en cabeza de los proponentes razón por la cual, para hacer valer su derecho, deberán presentar una nueva solicitud con el lleno de los requisitos de la hoy vigente resolución 313 de 2018.

Que en mérito de lo expuesto,

RESUELVE:

ARTÍCULO PRIMERO: Declarar **DESISTIDA** la solicitud de devolución radicada con número 20149060078582 del 10 de agosto de 2014, por el señor FABIO TRUJILLO LONDOÑO en representación judicial de los señores ALCIDES JOSÉ DÍAZ ROSADO, JUAN HUMBERTO ESTRADA ALVAREZ, DANITH MILENA MARTINEZ GUARDIAS, DELFIDA CANO CONTRERAS, NOSBALDO ENRIQUE NIETO ORTIZ Y EDELBERTO MAURICIO ORTEGA como titulares de la placa KEM-15151, conforme lo expuesto en la parte motiva de la presente Resolución.

ARTÍCULO SEGUNDO: Notificar personalmente, la presente Resolución a los señores ALCIDES JOSÉ DÍAZ ROSADO, JUAN HUMBERTO ESTRADA ALVAREZ, DANITH MILENA MARTINEZ GUARDIAS, DELFIDA CANO CONTRERAS, NOSBALDO ENRIQUE NIETO ORTIZ Y EDELBERTO MAURICIO ORTEGA a través de su representante judicial, el señor FABIO TRUJILLO LONDOÑO con C.C. 33'218.228.

ARTÍCULO TERCERO Informar a los los señores ALCIDES JOSÉ DÍAZ ROSADO, JUAN HUMBERTO ESTRADA ALVAREZ, DANITH MILENA MARTINEZ GUARDIAS, DELFIDA CANO CONTRERAS, NOSBALDO ENRIQUE NIETO ORTIZ Y EDELBERTO MAURICIO ORTEGA a través de su representante judicial, el señor FABIO TRUJILLO LONDOÑO con C.C. 33'218.228


"Por medio de la cual se declara desistida la solicitud de devolución de dinero a cargo de la ANM".

que contra la presente Resolución procede recurso de reposición, que podrá interponerse dentro de los diez (10) días siguientes a la notificación.

ARTÍCULO CUARTO: ARCHIVAR la solicitud presentada mediante radicado 20149060078582 del 01 de diciembre de 2010 de agosto de 2014, por el señor FABIO TRUJILLO LONDOÑO en representación judicial de los señores ALCIDES JOSÉ DÍAZ ROSADO, JUAN HUMBERTO ESTRADA ALVAREZ, DANITH MILENA MARTINEZ GUARDIAS, DELFIDA CANO CONTRERAS, NOSBALDO ENRIQUE NIETO ORTIZ Y EDELBERTO MAURICIO ORTEGA, y todas las anteriores relacionadas con el título minero KEM-15151.

Dada en Bogotá D.C. a los 02 OCT 2019

NOTIFÍQUESE Y CÚMPLASE.


AURA ISABEL GONZÁLEZ TIGA

Proyectó: Angela Hernández Anas- Grupo de Recursos Financieros
Revisó: Isabella Zambrano - Grupo Recursos Financieros
Aprobó: Jesús Orbes Moreano- Coordinador Grupo de Recursos Financieros

República de Colombia



16 OCT 2019

AGENCIA NACIONAL DE MINERÍA
VICEPRESIDENCIA DE CONTRATACIÓN Y TITULACIÓN

RESOLUCIÓN NÚMERO

(**000875**)

"Por medio de la cual se rechaza y se archiva la solicitud de minería tradicional **No. OEA-15381**"

EL VICEPRESIDENTE DE CONTRATACIÓN Y TITULACIÓN (E)

En uso de sus facultades legales, en especial las conferidas por el Decreto No. 4134 del 3 de noviembre de 2011 expedido por el Ministerio de Minas y Energía, las Resoluciones Nos. 206 del 22 de marzo de 2013 y 357 del 17 de junio de 2019, expedidas por la Agencia Nacional de Minería y,

CONSIDERANDO

Que el artículo 65 de la Ley 685 de 2001 establece "*El área para explorar y explotar terrenos de cualquier clase y ubicación con exclusión del cauce de las corrientes de agua, estará delimitada por un polígono de cualquier forma y orientación delimitado con referencia a la red geodésica nacional.*" Y a su vez, el artículo 66 señala "*En la identificación y delimitación del área objeto de la propuesta y del contrato, serán de obligatoria aplicación los principios, criterios y reglas técnicas propias de la ingeniería, geología y la topografía, aceptadas y divulgadas oficialmente*".

Que la Agencia Nacional de Minería ANM fue creada mediante el Decreto – Ley 4134 de 2011 y dentro de sus funciones le otorga en el numeral 1°, 6° y 16° del Artículo 4° la de "*ejercer las funciones de autoridad minera o concedente en el territorio nacional*", "*Administrar el catastro minero y el registro minero nacional*" y "*Reservar áreas con potencial minero, con el fin de otorgarlas en contrato de concesión*".

Que el párrafo del artículo 21 de la Ley 1753 de 2015 consagra que "*(...) la Autoridad Minera Nacional podrá adoptar un sistema de cuadrícula para delimitar el área objeto de los contratos de concesión minera, la cual será única y continua. Así mismo podrá adaptar al sistema de cuadrículas los títulos mineros otorgados con anterioridad a la entrada en vigencia de la presente ley, en caso de que el beneficiario de estos así lo decida*".

Que mediante la Resolución No. 504 de 18 de septiembre de 2018 "*(...) se adopta el sistema de cuadrícula para la Agencia Nacional de Minería - ANM, y se dictan otras disposiciones en materia de información geográfica*", especificando en el artículo 3° que "*Se adopta como cuadrícula minera la conformada por un conjunto continuo de celdas de tres coma seis por tres coma seis segundos de arco (3,6" x 3,6") referidas a la red geodésica nacional vigente. La cuadrícula minera entrará en operación junto con la herramienta informática Sistema Integral de Gestión Minera o el que haga sus veces*", así mismo, en el artículo 4° establece que "*Las solicitudes y propuestas presentadas con anterioridad y los contratos de concesión generados a partir de la puesta en operación del Sistema Integral de Gestión Minera estarán conformados espacialmente por celdas completas y colindantes por un lado de la cuadrícula minera*", y en el Parágrafo del citado artículo señala que

"Por medio de la cual se rechaza y se archiva la solicitud de minería tradicional No. **OEA-15381**"

"Las dimensiones de las celdas que conforman la cuadrícula minera serán revisadas con base en el análisis que al respecto realice la autoridad minera, cada quinquenio, a partir de la expedición de la presente resolución".

Que hace parte integral de la Resolución No. 504 de 2018 el documento técnico denominado "Especificaciones técnicas sobre la adopción del sistema de referencia y la cuadrícula minera en la ANM", el cual contiene los argumentos técnicos que soportan las disposiciones en materia de información geográfica.

Que el artículo 24 de la Ley 1955 de 2019, Plan Nacional de Desarrollo 2018-2022, dispuso que **"La implementación del sistema de cuadrículas se llevará a cabo de acuerdo con las normas de información geoespacial vigentes y los lineamientos que para el efecto defina la autoridad minera nacional. Todas las solicitudes y propuestas se evaluarán con base en el sistema de cuadrícula minera implementado por la autoridad minera nacional. Por lo anterior no se permitirá la superposición de propuestas sobre una misma celda, con excepción de las concesiones concurrentes. Se entiende por celda el cuadro definido por la autoridad minera nacional como una unidad de medida para la delimitación del área de las solicitudes y contratos de concesión minera."** (Negrillas fuera de texto)

Que, por su parte, el inciso final del artículo 329 de la Ley 1955 de 2019, facultó a la autoridad minera para la definición del área mínima de acuerdo con las dimensiones adoptadas por el sistema de cuadrícula para las celdas mineras.

Que mediante la Resolución 505 de 2 de agosto de 2019, la Agencia Nacional de Minería adoptó los lineamientos para la evaluación de los trámites y solicitudes mineras a partir del sistema de cuadrícula y definió el área mínima, así mismo dio inicio al periodo de transición en el cual se deberán evaluar las solicitudes mineras en el sistema de cuadrícula minera.

Que el artículo 325 de la Ley 1955 de 2019 dispuso que: *"Las personas naturales, grupos o asociaciones que presentaron solicitud de formalización de minería tradicional hasta el 10 de mayo de 2013 ante la autoridad minera competente y que a la fecha de promulgación de esta ley se encuentran vigentes y en área libre, continuarán su trámite con el fin de verificar la viabilidad técnica del desarrollo del proyecto minero de pequeña minería. Si la solicitud no se encuentra en área libre esta se rechazará salvo lo dispuesto en el inciso tercero del presente artículo. En caso de que la superposición sea parcial se procederá a los recortes respectivos."*

Que el día **10 de mayo de 2013** fue presentada la Solicitud de Formalización de Minería Tradicional por el señor **LUIS HERNANDO PINZON VARGAS** identificado con **Cédula de Ciudadanía No. 17314573**, para la exploración y explotación de un yacimiento clasificado técnicamente como **ARCILLA COMUN (CERAMICAS, FERRUGINOSAS, MISCELANEAS)**, ubicado en el municipio de **NEMOCON** departamento de **CUNDINAMARCA**, a la cual le correspondió el expediente **No. OEA-15381**.

Que verificado el expediente **No. OEA-15381**, se verificó que el trámite se encuentra vigente siendo procedente su evaluación bajo las condiciones del artículo 325 de la Ley 1955 de 2019, para lo cual, en cumplimiento de la Resolución 505 de 2019 mencionada, el Grupo de Legalización Minera, emitió el día **6 de octubre de 2019** concepto de transformación y migración de área al sistema de cuadrícula minera, determinando lo siguiente:

"(...) Transformación y migración del área al sistema de cuadrícula minera

Una vez migrada la Solicitud No OEA-15381 a Dátum Magna Sirgas, en COORDENADAS GEOGRÁFICAS y siguiendo la lógica de la cuadrícula minera se determina un área que contiene 6 celdas con las siguientes características

Solicitud: OEA-15381

"Por medio de la cual se rechaza y se archiva la solicitud de minería tradicional No. OEA-15381"

CUADRO DE SUPERPOSICIONES UNA VEZ MIGRADA EL ÁREA AL SISTEMA DE CUADRICULA MINERA

Zonas excluibles

CAPA	EXPEDIENTE	MINERALES	No CELDAS SUPERPUESTAS
TITULO	AHI-115	ARCILLA	2
TITULO	AHI-115, GKU-101, ICQ-082618X		2
TITULO	GKU-101, ICQ-082618X, IK9-08391		1
TITULO	IK9-08391	ARCILLA	1

Seguidamente, señala:

"(...) Características del área

Se determinó que el área ingresada por el solicitante una vez transformada al sistema de cuadrícula, se encuentra **totalmente superpuesta** con zonas de exclusión de acuerdo con los "Lineamientos para la Evaluación de los Trámites y Solicitudes Mineras a Partir del Sistema de Cuadrícula Minera y Metodología para la Migración de los Títulos Mineros al Sistema de Cuadrícula" adoptados por la Resolución 505 de 2 de agosto de 2019; por tanto, **no queda área a otorgar.**

CONCLUSIÓN:

Una vez realizado el proceso de migración y transformación dentro de la solicitud No OEA-15381 para ARCILLA COMUN (CERAMICAS, FERRUGINOSAS, MISCELANEAS), se tiene que de acuerdo con los "Lineamientos para la Evaluación de los Trámites y Solicitudes Mineras a Partir del Sistema de Cuadrícula Minera y Metodología para la Migración de los Títulos Mineros al Sistema de Cuadrícula", adoptados por la Resolución 505 de 2 de agosto de 2019, **no cuenta con área libre."**

Que el día **15 de octubre de 2019** se evaluó jurídicamente la Solicitud de Formalización de Minería Tradicional No. **OEA-15381** y con base en el concepto de transformación y migración al sistema de cuadrícula minera de fecha **6 de octubre de 2019**, el cual concluye que, **no queda área susceptible de contratar**, se considera procedente jurídicamente el rechazo de la solicitud No. **OEA-15381**, de conformidad con el artículo 325 de la Ley 1955 de 2019.

FUNDAMENTOS DE LA DECISIÓN

Que el artículo 325 de la Ley 1955 de 2019, establece:

"ARTÍCULO 325. TRÁMITE SOLICITUDES DE FORMALIZACIÓN DE MINERÍA TRADICIONAL. Las personas naturales, grupos o asociaciones que presentaron solicitud de formalización de minería tradicional hasta el 10 de mayo de 2013 ante la autoridad minera competente y que a la fecha de promulgación de esta ley se encuentran vigentes **y en área libre**, continuarán su trámite con el fin de verificar la viabilidad técnica del desarrollo del proyecto minero de pequeña minería. **Si la solicitud no se encuentra en área libre esta se rechazará** salvo lo dispuesto en el inciso tercero del presente artículo. En caso de que la superposición sea parcial se procederá a los recortes respectivos. La autoridad minera resolverá estas solicitudes en el término de un (1) año contado a partir de la viabilidad técnica de la solicitud.

(...) En el evento en que las solicitudes de formalización de minería tradicional se hayan presentado en un área ocupada totalmente por un título minero y se encuentre vigente a la fecha de promulgación de la presente ley, la autoridad minera procederá a realizar un proceso de mediación entre las partes. De negarse el titular minero a la mediación o de no lograrse un acuerdo entre las partes, se procederá por parte de la autoridad minera al rechazo de la solicitud de formalización. (Subrayado fuera de texto)

"Por medio de la cual se rechaza y se archiva la solicitud de minería tradicional No. **OEA-15381**"

Que del resultado de la evaluación de la Solicitud de Formalización de Minería Tradicional No. **OEA-15381**, se evidencia que la misma no cuenta con área libre susceptible de contratar con fundamento en la evaluación técnica y la norma que regula la materia y se considera procedente su rechazo.

Que la presente decisión se adopta con base en los análisis y estudios efectuados por los profesionales del Grupo de Legalización Minera, con aprobación del Coordinador del Grupo.

Que en mérito de lo expuesto,

RESUELVE

ARTÍCULO PRIMERO. - Rechazar la Solicitud de Formalización de Minería Tradicional No. **OEA-15381** por las razones expuestas en la parte motiva del presente proveído.

ARTÍCULO SEGUNDO. - Notifíquese personalmente la presente resolución a través del Grupo de Información y Atención al Minero de la Vicepresidencia de Contratación y Titulación **al señor LUIS HERNANDO PINZON VARGAS identificado con Cédula de Ciudadanía No. 17314573**, en caso que no sea posible, procédase mediante aviso de conformidad con el artículo 69 de la Ley 1437 de 2011.

ARTÍCULO TERCERO. - Una vez ejecutoriada y en firme la presente resolución, oficiar a través del Grupo de Información y Atención al Minero de la Vicepresidencia de Contratación y Titulación, al Alcalde Municipal de **NEMOCON** departamento de **CUNDINAMARCA**, para que proceda a suspender la actividad de explotación dentro del área de la solicitud No. **OEA-15381**, lo anterior de conformidad con el artículo 306 de la Ley 685 del 2001.

ARTÍCULO CUARTO. - Una vez ejecutoriada y en firme la presente resolución, oficiar a través del Grupo de Información y Atención al Minero de la Vicepresidencia de Contratación y Titulación, a la **Corporación Autónoma Regional de Cundinamarca**, para que de conformidad con lo establecido en los numerales 2 y 11 del artículo 31 de la Ley 99 de 1993, imponga a cargo del solicitante las medidas de restauración ambiental de las áreas afectadas por la actividad minera.

ARTÍCULO QUINTO. - Contra la presente resolución procede el recurso de reposición el cual puede interponerse dentro de los diez (10) días siguientes a su notificación, de acuerdo con lo preceptuado por el artículo 76 de la Ley 1437 de 2011.

ARTÍCULO SEXTO. - En firme esta providencia, procédase a la desanotación del área del Sistema del Catastro Minero Colombiano, de acuerdo con lo establecido en el artículo 28 de la Ley 1955 y efectúese el archivo del referido expediente.

Dada en Bogotá, D.C.,

NOTIFÍQUESE Y CÚMPLASE



JOSÉ SAUL ROMERO VELÁSQUEZ

Vicepresidente de Contratación y Titulación (E)

República de Colombia



Libertad y Orden

6 OCT 2019

AGENCIA NACIONAL DE MINERÍA
VICEPRESIDENCIA DE CONTRATACIÓN Y TITULACIÓN

RESOLUCIÓN NÚMERO

(000880)

"Por medio de la cual se rechaza y se archiva la solicitud de minería tradicional No. OE8-15522"

EL VICEPRESIDENTE DE CONTRATACIÓN Y TITULACIÓN (E)

En uso de sus facultades legales, en especial las conferidas por el Decreto No. 4134 del 3 de noviembre de 2011 expedido por el Ministerio de Minas y Energía, las Resoluciones Nos. 206 del 22 de marzo de 2013 y 357 del 17 de junio de 2019, expedidas por la Agencia Nacional de Minería y,

CONSIDERANDO

Que el artículo 65 de la Ley 685 de 2001 establece "El área para explorar y explotar terrenos de cualquier clase y ubicación con exclusión del cauce de las corrientes de agua, estará delimitada por un polígono de cualquier forma y orientación delimitado con referencia a la red geodésica nacional." Y a su vez, el artículo 66 señala "En la identificación y delimitación del área objeto de la propuesta y del contrato, serán de obligatoria aplicación los principios, criterios y reglas técnicas propias de la ingeniería, geología y la topografía, aceptadas y divulgadas oficialmente".

Que la Agencia Nacional de Minería ANM fue creada mediante el Decreto – Ley 4134 de 2011 y dentro de sus funciones le otorga en el numeral 1°, 6° y 16° del Artículo 4° la de "ejercer las funciones de autoridad minera o concedente en el territorio nacional", "Administrar el catastro minero y el registro minero nacional" y "Reservar áreas con potencial minero, con el fin de otorgarlas en contrato de concesión".

Que el parágrafo del artículo 21 de la Ley 1753 de 2015 consagra que "(...) la Autoridad Minera Nacional podrá adoptar un sistema de cuadrícula para delimitar el área objeto de los contratos de concesión minera, la cual será única y continua. Así mismo podrá adaptar al sistema de cuadrículas los títulos mineros otorgados con anterioridad a la entrada en vigencia de la presente ley, en caso de que el beneficiario de estos así lo decida".

Que mediante la Resolución No. 504 de 18 de septiembre de 2018 "(...) se adopta el sistema de cuadrícula para la Agencia Nacional de Minería - ANM, y se dictan otras disposiciones en materia de información geográfica", especificando en el artículo 3° que "Se adopta como cuadrícula minera la conformada por un conjunto continuo de celdas de tres coma seis por tres coma seis segundos de arco (3,6" x 3,6") referidas a la red geodésica nacional vigente. La cuadrícula minera entrará en operación junto con la herramienta informática Sistema Integral de Gestión Minera o el que haga sus veces", así mismo, en el artículo 4° establece que "Las solicitudes y propuestas presentadas con anterioridad y los contratos de concesión generados a partir de la puesta en operación del Sistema Integral de Gestión Minera estarán conformados espacialmente por celdas completas y colindantes por un lado de la cuadrícula minera", y en el Parágrafo del citado artículo señala que

"Por medio de la cual se rechaza y se archiva la solicitud de minería tradicional No. OE8-15522"

"Las dimensiones de las celdas que conforman la cuadrícula minera serán revisadas con base en el análisis que al respecto realice la autoridad minera, cada quinquenio, a partir de la expedición de la presente resolución".

Que hace parte integral de la Resolución No. 504 de 2018 el documento técnico denominado "Especificaciones técnicas sobre la adopción del sistema de referencia y la cuadrícula minera en la ANM", el cual contiene los argumentos técnicos que soportan las disposiciones en materia de información geográfica.

Que el artículo 24 de la Ley 1955 de 2019, Plan Nacional de Desarrollo 2018-2022, dispuso que *"La implementación del sistema de cuadrículas se llevará a cabo de acuerdo con las normas de información geoespacial vigentes y los lineamientos que para el efecto defina la autoridad minera nacional. **Todas las solicitudes y propuestas se evaluarán con base en el sistema de cuadrícula minera implementado por la autoridad minera nacional.** Por lo anterior no se permitirá la superposición de propuestas sobre una misma celda, con excepción de las concesiones concurrentes. Se entiende por celda el cuadro definido por la autoridad minera nacional como una unidad de medida para la delimitación del área de las solicitudes y contratos de concesión minera."* (Negrillas fuera de texto)

Que, por su parte, el inciso final del artículo 329 de la Ley 1955 de 2019, facultó a la autoridad minera para la definición del área mínima de acuerdo con las dimensiones adoptadas por el sistema de cuadrícula para las celdas mineras.

Que mediante la Resolución 505 de 2 de agosto de 2019, la Agencia Nacional de Minería adoptó los lineamientos para la evaluación de los trámites y solicitudes mineras a partir del sistema de cuadrícula y definió el área mínima, así mismo dio inicio al periodo de transición en el cual se deberán evaluar las solicitudes mineras en el sistema de cuadrícula minera.

Que el artículo 325 de la Ley 1955 de 2019 dispuso que: *"Las personas naturales, grupos o asociaciones que presentaron solicitud de formalización de minería tradicional hasta el 10 de mayo de 2013 ante la autoridad minera competente y que a la fecha de promulgación de esta ley se encuentran vigentes y en área libre, continuarán su trámite con el fin de verificar la viabilidad técnica del desarrollo del proyecto minero de pequeña minería. Si la solicitud no se encuentra en área libre esta se rechazará salvo lo dispuesto en el inciso tercero del presente artículo. En caso de que la superposición sea parcial se procederá a los recortes respectivos."*

Que el día **8 de mayo de 2013** fue presentada la Solicitud de Formalización de Minería Tradicional por **el señor IVAN DARIO ROLDAN GUZMAN identificado con Cédula de Ciudadanía No. 11706382**, para la exploración y explotación de un yacimiento clasificado técnicamente como **MINERALES DE ORO Y PLATINO, Y SUS CONCENTRADOS**, ubicado en el municipio de **EL CANTON DEL SAN PABLO (Managru)**, departamento del **CHOCÓ**, a la cual le correspondió el expediente **No. OE8-15522**.

Que verificado el expediente **No. OE8-15522**, se verificó que el trámite se encuentra vigente siendo procedente su evaluación bajo las condiciones del artículo 325 de la Ley 1955 de 2019, para lo cual, en cumplimiento de la Resolución 505 de 2019 mencionada, el Grupo de Legalización Minera, emitió el día **6 de octubre de 2019** concepto de transformación y migración de área al sistema de cuadrícula minera, determinando lo siguiente:

"(...) Transformación y migración del área al sistema de cuadrícula minera

Una vez migrada la Solicitud No OE8-15522 a Dátum Magna Sirgas, en COORDENADAS GEOGRÁFICAS y siguiendo la lógica de la cuadrícula minera se determina un área que contiene 154 celdas con las siguientes características

Solicitud: OE8-15522

"Por medio de la cual se rechaza y se archiva la solicitud de minería tradicional No. OE8-15522"

CUADRO DE SUPERPOSICIONES UNA VEZ MIGRADA EL ÁREA AL SISTEMA DE CUADRICULA MINERA

Zonas excluibles

CAPA	EXPEDIENTE	MINERALES	No CELDAS SUPERPUESTAS
SOLICITUDES	HD4-084	DEMÁS CONCESIBLES\ MINERALES Y CONCENTRADOS DE HIERRO (EXCEPTO PIRITAS DE HIERRO TOSTADAS)\ MINERALES DE ORO Y SUS CONCENTRADOS\ OTROS MINERALES DE METALES NO FERROSOS Y SUS CONCENTRADOS (EXCEPTO MINERALES Y CONCENTRADOS DE URANIO O TORIO)	154

Seguidamente, señala:

(...) Características del área

Se determinó que el área ingresada por el solicitante una vez transformada al sistema de cuadrícula, se encuentra **totalmente superpuesta** con zonas de exclusión de acuerdo con los "Lineamientos para la Evaluación de los Trámites y Solicitudes Mineras a Partir del Sistema de Cuadrícula Minera y Metodología para la Migración de los Títulos Mineros al Sistema de Cuadrícula" adoptados por la Resolución 505 de 2 de agosto de 2019; por tanto, **no queda área a otorgar**.

CONCLUSIÓN:

Una vez realizado el proceso de migración y transformación dentro de la solicitud No OE8-15522 para MINERALES DE ORO Y PLATINO, Y SUS CONCENTRADOS, se tiene que de acuerdo con los "Lineamientos para la Evaluación de los Trámites y Solicitudes Mineras a Partir del Sistema de Cuadrícula Minera y Metodología para la Migración de los Títulos Mineros al Sistema de Cuadrícula", adoptados por la Resolución 505 de 2 de agosto de 2019, **no cuenta con área libre.**"

Que el día **15 de octubre de 2019** se evaluó jurídicamente la Solicitud de Formalización de Minería Tradicional **No. OE8-15522** y con base en el concepto de transformación y migración al sistema de cuadrícula minera de fecha **6 de octubre de 2019**, el cual concluye que, **no queda área susceptible de contratar**, se considera procedente jurídicamente el rechazo de la solicitud **No. OE8-15522**, de conformidad con el artículo 325 de la Ley 1955 de 2019.

FUNDAMENTOS DE LA DECISIÓN

Que el artículo 325 de la Ley 1955 de 2019, establece:

"ARTÍCULO 325. TRÁMITE SOLICITUDES DE FORMALIZACIÓN DE MINERÍA TRADICIONAL. Las personas naturales, grupos o asociaciones que presentaron solicitud de formalización de minería tradicional hasta el 10 de mayo de 2013 ante la autoridad minera competente y que a la fecha de promulgación de esta ley se encuentran vigentes y en **área libre**, continuarán su trámite con el fin de verificar la viabilidad técnica del desarrollo del proyecto minero de pequeña minería. Si la **solicitud no se encuentra en área libre esta se rechazará** salvo lo dispuesto en el inciso tercero del presente artículo. En caso de que la superposición sea parcial se procederá a los recortes respectivos. La autoridad minera resolverá estas solicitudes en el término de un (1) año contado a partir de la viabilidad técnica de la solicitud.

(...) En el evento en que las solicitudes de formalización de minería tradicional se hayan presentado en un área ocupada totalmente por un título minero y se encuentre vigente a la fecha de promulgación de la presente ley, la autoridad minera procederá a realizar un proceso de mediación entre las partes. De negarse el titular minero a la mediación o de no lograrse un acuerdo entre las

"Por medio de la cual se rechaza y se archiva la solicitud de minería tradicional No. OE8-15522"

partes, se procederá por parte de la autoridad minera al rechazo de la solicitud de formalización.
(Subrayado fuera de texto)

Que del resultado de la evaluación de la Solicitud de Formalización de Minería Tradicional No. OE8-15522, se evidencia que la misma no cuenta con área libre susceptible de contratar con fundamento en la evaluación técnica y la norma que regula la materia y se considera procedente su rechazo.

Que la presente decisión se adopta con base en los análisis y estudios efectuados por los profesionales del Grupo de Legalización Minera, con aprobación del Coordinador del Grupo.

Que en mérito de lo expuesto,

RESUELVE

ARTÍCULO PRIMERO. - Rechazar la Solicitud de Formalización de Minería Tradicional No. OE8-15522 por las razones expuestas en la parte motiva del presente proveído.

ARTÍCULO SEGUNDO. - Notifíquese personalmente la presente resolución a través del Grupo de Información y Atención al Minero de la Vicepresidencia de Contratación y Titulación al señor **IVAN DARIO ROLDAN GUZMAN identificado con Cédula de Ciudadanía No. 11706382**, en caso que no sea posible, procédase mediante aviso de conformidad con el artículo 69 de la Ley 1437 de 2011.

ARTÍCULO TERCERO. - Una vez ejecutoriada y en firme la presente resolución, oficiar a través del Grupo de Información y Atención al Minero de la Vicepresidencia de Contratación y Titulación, al Alcalde Municipal de **EL CANTON DEL SAN PABLO (Managru)**, departamento del **CHOCÓ**, para que proceda a suspender la actividad de explotación dentro del área de la solicitud No. OE8-15522, lo anterior de conformidad con el artículo 306 de la Ley 685 del 2001.

ARTÍCULO CUARTO. - Una vez ejecutoriada y en firme la presente resolución, oficiar a través del Grupo de Información y Atención al Minero de la Vicepresidencia de Contratación y Titulación, a la **Corporación Autónoma Regional para el Desarrollo Sostenible del Chocó**, para que de conformidad con lo establecido en los numerales 2 y 11 del artículo 31 de la Ley 99 de 1993, imponga a cargo del solicitante las medidas de restauración ambiental de las áreas afectadas por la actividad minera.

ARTÍCULO QUINTO. - Contra la presente resolución procede el recurso de reposición el cual puede interponerse dentro de los diez (10) días siguientes a su notificación, de acuerdo con lo preceptuado por el artículo 76 de la Ley 1437 de 2011.

ARTÍCULO SEXTO. - En firme esta providencia, procédase a la desanotación del área del Sistema del Catastro Minero Colombiano, de acuerdo con lo establecido en el artículo 28 de la Ley 1955 y efectúese el archivo del referido expediente.

Dada en Bogotá, D.C.,

NOTIFÍQUESE Y CÚMPLASE



JOSÉ SAÚL ROMERO VELÁSQUEZ

Vicepresidente de Contratación y Titulación (E)

República de Colombia



Libertad y Orden

AGENCIA NACIONAL DE MINERÍA
VICEPRESIDENCIA DE CONTRATACIÓN Y TITULACIÓN

16 OCT 2019

RESOLUCIÓN NÚMERO

(000885)

"Por medio de la cual se rechaza y se archiva la solicitud de minería tradicional N° OCJ-14521"

EL VICEPRESIDENTE DE CONTRATACIÓN Y TITULACIÓN (E)

En uso de sus facultades legales, en especial las conferidas por el Decreto No. 4134 del 3 de noviembre de 2011 expedido por el Ministerio de Minas y Energía, las Resoluciones Nos. 206 del 22 de marzo de 2013 y 357 del 17 de junio de 2019, expedidas por la Agencia Nacional de Minería y,

CONSIDERANDO

Que el artículo 65 de la Ley 685 de 2001 establece: *"El área para explorar y explotar terrenos de cualquier clase y ubicación con exclusión del cauce de las corrientes de agua, estará delimitada por un polígono de cualquier forma y orientación delimitado con referencia a la red geodésica nacional."* Y a su vez, el artículo 66 señala *"En la identificación y delimitación del área objeto de la propuesta y del contrato, serán de obligatoria aplicación los principios, criterios y reglas técnicas propias de la ingeniería, geología y la topografía, aceptadas y divulgadas oficialmente"*.

Que la Agencia Nacional de Minería ANM fue creada mediante el Decreto – Ley 4134 de 2011 y dentro de sus funciones le otorga en el numeral 1°, 6° y 16° del Artículo 4° la de *"ejercer las funciones de autoridad minera o concedente en el territorio nacional"*, *"Administrar el catastro minero y el registro minero nacional"* y *"Reservar áreas con potencial minero, con el fin de otorgarlas en contrato de concesión"*.

Que el parágrafo del artículo 21 de la Ley 1753 de 2015 consagra que *"(...) la Autoridad Minera Nacional podrá adoptar un sistema de cuadrícula para delimitar el área objeto de los contratos de concesión minera, la cual será única y continua. Así mismo podrá adaptar al sistema de cuadrículas los títulos mineros otorgados con anterioridad a la entrada en vigencia de la presente ley, en caso de que el beneficiario de estos así lo decida"*.

Que mediante la Resolución No. 504 de 18 de septiembre de 2018 *"(...) se adopta el sistema de cuadrícula para la Agencia Nacional de Minería - ANM, y se dictan otras disposiciones en materia de información geográfica"*, especificando en el artículo 3° que *"Se adopta como cuadrícula minera la conformada por un conjunto continuo de celdas de tres coma seis por tres coma seis segundos de arco (3,6" x 3,6") referidas a la red geodésica nacional vigente. La cuadrícula minera entrará en operación junto con la herramienta informática Sistema Integral de Gestión Minera o el que haga sus veces"*, así mismo, en el artículo 4° establece que *"Las solicitudes y propuestas presentadas con anterioridad y los contratos de concesión generados a partir de la puesta en operación del Sistema Integral de Gestión Minera estarán conformados espacialmente por celdas completas y colindantes por un lado de la cuadrícula minera"*, y en el Parágrafo del citado artículo señala que *"Las dimensiones de las celdas que conforman la cuadrícula minera serán revisadas con base en el análisis que al respecto realice la autoridad minera, cada quinquenio, a partir de la expedición de la presente resolución"*.

"Por medio de la cual se rechaza y se archiva la solicitud de minería tradicional N° OCJ-14521"

Que hace parte integral de la Resolución No. 504 de 2018 el documento técnico denominado "Especificaciones técnicas sobre la adopción del sistema de referencia y la cuadrícula minera en la ANM", el cual contiene los argumentos técnicos que soportan las disposiciones en materia de información geográfica.

Que el artículo 24 de la Ley 1955 de 2019, Plan Nacional de Desarrollo 2018-2022, dispuso que "La implementación del sistema de cuadrículas se llevará a cabo de acuerdo con las normas de información geoespacial vigentes y los lineamientos que para el efecto defina la autoridad minera nacional. **Todas las solicitudes y propuestas se evaluarán con base en el sistema de cuadrícula minera implementado por la autoridad minera nacional.** Por lo anterior no se permitirá la superposición de propuestas sobre una misma celda, con excepción de las concesiones concurrentes. Se entiende por celda el cuadro definido por la autoridad minera nacional como una unidad de medida para la delimitación del área de las solicitudes y contratos de concesión minera." (Negrillas fuera de texto)

Que, por su parte, el inciso final del artículo 329 de la Ley 1955 de 2019, facultó a la autoridad minera para la definición del área mínima de acuerdo con las dimensiones adoptadas por el sistema de cuadrícula para las celdas mineras.

Que mediante la Resolución 505 de 2 de agosto de 2019, la Agencia Nacional de Minería adoptó los lineamientos para la evaluación de los trámites y solicitudes mineras a partir del sistema de cuadrícula y definió el área mínima, así mismo dio inicio al periodo de transición en el cual se deberán evaluar las solicitudes mineras en el sistema de cuadrícula minera.

Que el artículo 325 de la Ley 1955 de 2019 dispuso que: "Las personas naturales, grupos o asociaciones que presentaron solicitud de formalización de minería tradicional hasta el 10 de mayo de 2013 ante la autoridad minera competente y que a la fecha de promulgación de esta ley se encuentran vigentes y en área libre, continuarán su trámite con el fin de verificar la viabilidad técnica del desarrollo del proyecto minero de pequeña minería. Si la solicitud no se encuentra en área libre esta se rechazará salvo lo dispuesto en el inciso tercero del presente artículo. En caso de que la superposición sea parcial se procederá a los recortes respectivos."

Que el día **19 del mes de marzo del año 2013** fue presentada la Solicitud de Formalización Minería Tradicional por el señor **LUIS ALBERTO GÓMEZ ARENAS** identificado con **C.C. 73.127.016**, para la exploración y explotación de un yacimiento clasificado técnicamente como **DEMÁS CONCESIBLES\ MINERALES DE HIERRO\ MINERALES DE COBRE Y SUS CONCENTRADOS**, ubicado en el municipio de **LA PAZ**, Departamento del **CESAR**, a la cual le correspondió el expediente **No. OCJ-14521**.

Que verificado el expediente No OCJ-14521, se verificó que el trámite se encuentra vigente siendo procedente su evaluación bajo las condiciones del artículo 325 de la Ley 1955 de 2019, para lo cual, en cumplimiento de la Resolución 505 de 2019 mencionada, el Grupo de Legalización Minera, emitió el día **06 del mes de octubre del año 2019** concepto de transformación y migración de área al sistema de cuadrícula minera, determinando lo siguiente.

"(...) Transformación y migración del área al sistema de cuadrícula minera

Una vez migrada la Solicitud No OCJ-14521 a Dátum Magna Sirgas, en COORDENADAS GEOGRÁFICAS y siguiendo la lógica de la cuadrícula minera se determina un área que contiene 150 celdas con las siguientes características

SOLICITUD: OCJ-14521

CUADRO DE SUPERPOSICIONES UNA VEZ MIGRADA EL ÁREA AL SISTEMA DE CUADRICULA MINERA

Zonas excluibles

"Por medio de la cual se rechaza y se archiva la solicitud de minería tradicional N° OCJ-14521"

CAPA	EXPEDIENTE	MINERALES	No CELDAS SUPERPUSTAS
AREA ESTRATEGICA MINERA			150
ZONA DE EXCLUSION AMBIENTAL	Serrania de Perijá		150

Seguidamente, señala:

(...) Características del área

Se determinó que el área ingresada por el solicitante una vez transformada al sistema de cuadrícula, se encuentra **totalmente superpuesta** con zonas de exclusión de acuerdo con los "Lineamientos para la Evaluación de los Trámites y Solicitudes Mineras a Partir del Sistema de Cuadrícula Minera y Metodología para la Migración de los Títulos Mineros al Sistema de Cuadrícula" adoptadas por la Resolución 505 de 2 de agosto de 2019; por tanto, **no queda área a otorgar**.

(...) CONCLUSIÓN:

Una vez realizado el proceso de migración y transformación dentro de la solicitud No OCJ-14521 para DEMAS_CONCESIBLES\ MINERALES DE HIERRO\ MINERALES DE COBRE Y SUS CONCENTRADOS, se tiene que de acuerdo con los "Lineamientos para la Evaluación de los Trámites y Solicitudes Mineras a Partir del Sistema de Cuadrícula Minera y Metodología para la Migración de los Títulos Mineros al Sistema de Cuadrícula" adoptadas por la Resolución 505 de 2 de agosto de 2019, **no cuenta con área libre.**"

Que el día **15 del mes de octubre del año 2019**, se evaluó jurídicamente la Solicitud de Formalización de Minería Tradicional **No. OCJ-14521** y con base en el concepto de transformación y migración al sistema de cuadrícula minera de fecha **06 del mes de octubre del año 2019**, el cual concluye que **no queda área susceptible de contratar**, se considera procedente jurídicamente el rechazo de la solicitud No. OCJ-14521, de conformidad con el artículo 325 de la Ley 1955 de 2019.

FUNDAMENTOS DE LA DECISIÓN

Que el artículo 325 de la Ley 1955 de 2019, establece:

ARTÍCULO 325. TRÁMITE SOLICITUDES DE FORMALIZACIÓN DE MINERÍA TRADICIONAL. *Las personas naturales, grupos o asociaciones que presentaron solicitud de formalización de minería tradicional hasta el 10 de mayo de 2013 ante la autoridad minera competente y que a la fecha de promulgación de esta ley se encuentran vigentes y en área libre, continuarán su trámite con el fin de verificar la viabilidad técnica del desarrollo del proyecto minero de pequeña minería. Si la solicitud no se encuentra en área libre esta se rechazará salvo lo dispuesto en el inciso tercero del presente artículo. En caso de que la superposición sea parcial se procederá a los recortes respectivos. La autoridad minera resolverá estas solicitudes en el término de un (1) año contado a partir de la viabilidad técnica de la solicitud.*

(...) En el evento en que las solicitudes de formalización de minería tradicional se hayan presentado en un área ocupada totalmente por un título minero y se encuentre vigente a la fecha de promulgación de la presente ley, la autoridad minera procederá a realizar un proceso de mediación entre las partes. De negarse el titular minero a la mediación o de no lograrse un acuerdo entre las partes, se procederá por parte de la autoridad minera al rechazo de la solicitud de formalización. (Subrayado fuera de texto)

Que del resultado de la evaluación de la Solicitud de Formalización Minería Tradicional **No. OCJ-14521** se evidencia que la misma **no cuenta con área libre susceptible de contratar**, con fundamento en la evaluación técnica y la norma que regula la materia, se considera procedente su rechazo.

"Por medio de la cual se rechaza y se archiva la solicitud de minería tradicional N° OCJ-14521"

Que la presente decisión se adopta con base en los análisis y estudios efectuados por los profesionales del Grupo de Legalización Minera, con aprobación del Coordinador del Grupo.

Que en mérito de lo expuesto,

RESUELVE

ARTÍCULO PRIMERO.- Rechazar la Solicitud de Formalización de Minería Tradicional N° **OCJ-14521**, por las razones expuestas en la parte motiva del presente proveído.

ARTÍCULO SEGUNDO.- Notifíquese personalmente la presente Resolución a través del Grupo de Información y Atención al Minero de la Vicepresidencia de Contratación y Titulación al señor **LUIS ALBERTO GÓMEZ ARENAS** identificado con **C.C. 73.127.016**, en caso de que no sea posible, procédase mediante aviso de conformidad con el artículo 69 del Código de Procedimiento Administrativo y de lo Contencioso Administrativo.

ARTÍCULO TERCERO.- Una vez ejecutoriada y en firme la presente resolución, oficiar a través del Grupo de Información y Atención al Minero de la Vicepresidencia de Contratación y Titulación, al Alcalde Municipal de **LA PAZ**, Departamento del **CESAR**, para que proceda a suspender la actividad de explotación dentro del área de la solicitud No. **OCJ-14521**, lo anterior de conformidad con el artículo 306 de la Ley 685 del 2001.

ARTÍCULO CUARTO.- Una vez ejecutoriada y en firme la presente resolución, oficiar a través del Grupo de Información y Atención al Minero de la Vicepresidencia de Contratación y Titulación, a la **Corporación Autónoma Regional del Cesar – CORPOCESAR**, para que de conformidad con lo establecido en los numerales 2 y 11 del artículo 31 de la Ley 99 de 1993 imponga a cargo del solicitante las medidas de restauración ambiental de las áreas afectadas por la actividad minera.

ARTÍCULO QUINTO.- Contra la presente Resolución procede el recurso de reposición el cual puede interponerse dentro de los diez (10) días siguientes a su notificación, de acuerdo con lo preceptuado por el artículo 76 de la Ley 1437 de 2011.

ARTÍCULO SEXTO.- En firme esta providencia, procédase a la desanotación del área del Sistema del Catastro Minero Colombiano de acuerdo con lo establecido en el artículo 28 de la Ley 1955 y efectúese el archivo del referido expediente.



Dada en Bogotá, D.C.,

NOTIFÍQUESE Y CÚMPLASE



JOSÉ SAÚL ROMERO VELÁSQUEZ

Vicepresidente de Contratación y Titulación (E)

Elaboró: Judith Cristina Santos Pérez – Abogada GLM 
Aprobó: Dora Esperanza Reyes García – Coordinadora GLM 
Revisó: Dora Esperanza Reyes García – Coordinadora GLM

República de Colombia



Libertad y Orden

16 OCT 2019

AGENCIA NACIONAL DE MINERÍA
VICEPRESIDENCIA DE CONTRATACIÓN Y TITULACIÓN

RESOLUCIÓN NÚMERO

(**000887**)

"Por medio de la cual se rechaza y se archiva la solicitud de minería tradicional N° NGC-10001"

EL VICEPRESIDENTE DE CONTRATACIÓN Y TITULACIÓN (E)

En uso de sus facultades legales, en especial las conferidas por el Decreto No. 4134 del 3 de noviembre de 2011 expedido por el Ministerio de Minas y Energía, las Resoluciones Nos. 206 del 22 de marzo de 2013 y 357 del 17 de junio de 2019, expedidas por la Agencia Nacional de Minería y,

CONSIDERANDO

Que el artículo 65 de la Ley 685 de 2001 establece "*El área para explorar y explotar terrenos de cualquier clase y ubicación con exclusión del cauce de las corrientes de agua, estará delimitada por un polígono de cualquier forma y orientación delimitado con referencia a la red geodésica nacional.*" Y a su vez, el artículo 66 señala "*En la identificación y delimitación del área objeto de la propuesta y del contrato, serán de obligatoria aplicación los principios, criterios y reglas técnicas propias de la ingeniería, geología y la topografía, aceptadas y divulgadas oficialmente.*"

Que la Agencia Nacional de Minería ANM fue creada mediante el Decreto – Ley 4134 de 2011 y dentro de sus funciones le otorga en el numeral 1°, 6° y 16° del Artículo 4° la de "*ejercer las funciones de autoridad minera o concedente en el territorio nacional*", "*Administrar el catastro minero y el registro minero nacional*" y "*Reservar áreas con potencial minero, con el fin de otorgarlas en contrato de concesión*".

Que el parágrafo del artículo 21 de la Ley 1753 de 2015 consagra que "*(...) la Autoridad Minera Nacional podrá adoptar un sistema de cuadrícula para delimitar el área objeto de los contratos de concesión minera, la cual será única y continuá. Así mismo podrá adaptar al sistema de cuadrículas los títulos mineros otorgados con anterioridad a la entrada en vigencia de la presente ley, en caso de que el beneficiario de estos así lo decida.*"

Que mediante la Resolución No. 504 de 18 de septiembre de 2018 "*(...) se adopta el sistema de cuadrícula para la Agencia Nacional de Minería - ANM, y se dictan otras disposiciones en materia de información geográfica*", especificando en el artículo 3° que "*Se adopta como cuadrícula minera la conformada por un conjunto continuo de celdas de tres coma seis por tres coma seis segundos de arco (3,6" x 3,6") referidas a la red geodésica nacional vigente. La cuadrícula minera entrará en operación junto con la herramienta informática Sistema Integral de Gestión Minera o el que haga sus veces*", así mismo, en el artículo 4° establece que "*Las solicitudes y propuestas presentadas con anterioridad y los contratos de concesión generados a partir de la puesta en operación del Sistema Integral de Gestión Minera estarán conformados espacialmente por celdas completas y colindantes por un lado de la cuadrícula minera*", y en el Parágrafo del citado artículo señala que "*Las dimensiones de las celdas que conforman la cuadrícula minera serán revisadas con base en el análisis que al respecto realice la autoridad minera, cada quinquenio, a partir de la expedición de la presente resolución.*"

"Por medio de la cual se rechaza y se archiva la solicitud de minería tradicional N° NGC-10001"

Que hace parte integral de la Resolución No. 504 de 2018 el documento técnico denominado "Especificaciones técnicas sobre la adopción del sistema de referencia y la cuadrícula minera en la ANM", el cual contiene los argumentos técnicos que soportan las disposiciones en materia de información geográfica.

Que el artículo 24 de la Ley 1955 de 2019, Plan Nacional de Desarrollo 2018-2022, dispuso que "La implementación del sistema de cuadrículas se llevará a cabo de acuerdo con las normas de información geoespacial vigentes y los lineamientos que para el efecto defina la autoridad minera nacional. **Todas las solicitudes y propuestas se evaluarán con base en el sistema de cuadrícula minera implementado por la autoridad minera nacional.** Por lo anterior no se permitirá la superposición de propuestas sobre una misma celda, con excepción de las concesiones concurrentes. Se entiende por celda el cuadro definido por la autoridad minera nacional como una unidad de medida para la delimitación del área de las solicitudes y contratos de concesión minera." (Negrillas fuera de texto)

Que, por su parte, el inciso final del artículo 329 de la Ley 1955 de 2019, facultó a la autoridad minera para la definición del área mínima de acuerdo con las dimensiones adoptadas por el sistema de cuadrícula para las celdas mineras.

Que mediante la Resolución 505 de 2 de agosto de 2019, la Agencia Nacional de Minería adoptó los lineamientos para la evaluación de los trámites y solicitudes mineras a partir del sistema de cuadrícula y definió el área mínima, así mismo dio inicio al periodo de transición en el cual se deberán evaluar las solicitudes mineras en el sistema de cuadrícula minera.

Que el artículo 325 de la Ley 1955 de 2019 dispuso que: "Las personas naturales, grupos o asociaciones que presentaron solicitud de formalización de minería tradicional hasta el 10 de mayo de 2013 ante la autoridad minera competente y que a la fecha de promulgación de esta ley se encuentran vigentes y en área libre, continuarán su trámite con el fin de verificar la viabilidad técnica del desarrollo del proyecto minero de pequeña minería. Si la solicitud no se encuentra en área libre esta se rechazará salvo lo dispuesto en el inciso tercero del presente artículo. En caso de que la superposición sea parcial se procederá a los recortes respectivos."

Que el día **12 del mes de julio del año 2012** fue presentada la Solicitud de Formalización Minería Tradicional por el señor **ALVARO JULIO GARCÍA ORTEGA** identificado con **C.C. 8.050.519**, para la exploración y explotación de un yacimiento clasificado técnicamente como **MINERALES DE ORO Y SUS CONCENTRADOS**, ubicado en los municipios de **TIQUISIO (Puerto Rico), MONTECRISTO y RIOVIEJO**, Departamento de **BOLÍVAR**, a la cual le correspondió el expediente **No. NGC-10001**.

Que verificado el expediente No NGC-10001, se verificó que el trámite se encuentra vigente siendo procedente su evaluación bajo las condiciones del artículo 325 de la Ley 1955 de 2019, para lo cual, en cumplimiento de la Resolución 505 de 2019 mencionada, el Grupo de Legalización Minera, emitió el día **06 del mes de octubre del año 2019** concepto de transformación y migración de área al sistema de cuadrícula minera, determinando lo siguiente.

"(...) Transformación y migración del área al sistema de cuadrícula minera

Una vez migrada la Solicitud No NGC-10001 a Dátum Magna Sirgas, en COORDENADAS GEOGRÁFICAS y siguiendo la lógica de la cuadrícula minera se determina un área que contiene 153 celdas con las siguientes características

SOLICITUD: NGC-10001

CUADRO DE SUPERPOSICIONES UNA VEZ MIGRADA EL ÁREA AL SISTEMA DE CUADRICULA MINERA

Zonas excluibles

"Por medio de la cual se rechaza y se archiva la solicitud de minería tradicional N° NGC-10001"

CAPA	EXPEDIENTE	MINERALES	No CELDAS SUPERPUESTAS
ZONA DE EXCLUSION AMBIENTAL	Serranía de San Lucas		153

Seguidamente, señala:

(...) Características del área

Se determinó que el área ingresada por el solicitante una vez transformada al sistema de cuadrícula, se encuentra **totalmente superpuesta** con zonas de exclusión de acuerdo con los "Lineamientos para la Evaluación de los Trámites y Solicitudes Mineras a Partir del Sistema de Cuadrícula Minera y Metodología para la Migración de los Títulos Mineros al Sistema de Cuadrícula" adoptadas por la Resolución 505 de 2 de agosto de 2019; por tanto, **no queda área a otorgar**.

(...) CONCLUSIÓN:

Una vez realizado el proceso de migración y transformación dentro de la solicitud No NGC-10001 para MINERALES DE ORO Y SUS CONCENTRADOS, se tiene que de acuerdo con los "Lineamientos para la Evaluación de los Trámites y Solicitudes Mineras a Partir del Sistema de Cuadrícula Minera y Metodología para la Migración de los Títulos Mineros al Sistema de Cuadrícula" adoptadas por la Resolución 505 de 2 de agosto de 2019, **no cuenta con área libre.**"

Que el día **15 del mes de octubre del año 2019**, se evaluó jurídicamente la Solicitud de Formalización de Minería Tradicional **No. NGC-10001** y con base en el concepto de transformación y migración al sistema de cuadrícula minera de fecha **06 del mes de octubre del año 2019**, el cual concluye que **no queda área susceptible de contratar**, se considera procedente jurídicamente el rechazo de la solicitud No. NGC-10001, de conformidad con el artículo 325 de la Ley 1955 de 2019.

FUNDAMENTOS DE LA DECISIÓN

Que el artículo 325 de la Ley 1955 de 2019, establece:

"ARTÍCULO 325. TRÁMITE SOLICITUDES DE FORMALIZACIÓN DE MINERÍA TRADICIONAL. Las personas naturales, grupos o asociaciones que presentaron solicitud de formalización de minería tradicional hasta el 10 de mayo de 2013 ante la autoridad minera competente y que a la fecha de promulgación de esta ley se encuentran vigentes **y en área libre**, continuarán su trámite con el fin de verificar la viabilidad técnica del desarrollo del proyecto minero de pequeña minería. **Si la solicitud no se encuentra en área libre esta se rechazará** salvo lo dispuesto en el inciso tercero del presente artículo. En caso de que la superposición sea parcial se procederá a los recortes respectivos. La autoridad minera resolverá estas solicitudes en el término de un (1) año contado a partir de la viabilidad técnica de la solicitud.

(...) En el evento en que las solicitudes de formalización de minería tradicional se hayan presentado en un área ocupada totalmente por un título minero y se encuentre vigente a la fecha de promulgación de la presente ley, la autoridad minera procederá a realizar un proceso de mediación entre las partes. De negarse el titular minero a la mediación o de no lograrse un acuerdo entre las partes, se procederá por parte de la autoridad minera al rechazo de la solicitud de formalización. (Subrayado fuera de texto)

Que del resultado de la evaluación de la Solicitud de Formalización Minería Tradicional **No. NGC-10001** se evidencia que la misma **no cuenta con área libre susceptible de contratar**, con fundamento en la evaluación técnica y la norma que regula la materia, se considera procedente su rechazo.

"Por medio de la cual se rechaza y se archiva la solicitud de minería tradicional N° NGC-10001"

Que la presente decisión se adopta con base en los análisis y estudios efectuados por los profesionales del Grupo de Legalización Minera, con aprobación del Coordinador del Grupo.

Que en mérito de lo expuesto,

RESUELVE

ARTÍCULO PRIMERO.- Rechazar la Solicitud de Formalización de Minería Tradicional N° **NGC-10001**, por las razones expuestas en la parte motiva del presente proveído.

ARTÍCULO SEGUNDO.- Notifíquese personalmente la presente Resolución a través del Grupo de Información y Atención al Minero de la Vicepresidencia de Contratación y Titulación al señor **ALVARO JULIO GARCÍA ORTEGA** identificado con **C.C. 8.050.519**, en caso de que no sea posible, procédase mediante aviso de conformidad con el artículo 69 del Código de Procedimiento Administrativo y de lo Contencioso Administrativo.

ARTÍCULO TERCERO.- Una vez ejecutoriada y en firme la presente resolución, oficiar a través del Grupo de Información y Atención al Minero de la Vicepresidencia de Contratación y Titulación, a los Alcaldes Municipales de **TIQUISIO (Puerto Rico), MONTECRISTO y RIOVIEJO**, Departamento de **BOLÍVAR**, para que proceda a suspender la actividad de explotación dentro del área de la solicitud No. **NGC-10001**, lo anterior de conformidad con el artículo 306 de la Ley 685 del 2001.

ARTÍCULO CUARTO.- Una vez ejecutoriada y en firme la presente resolución, oficiar a través del Grupo de Información y Atención al Minero de la Vicepresidencia de Contratación y Titulación, a la **Corporación Autónoma Regional del Sur de Bolívar – CSB**, para que de conformidad con lo establecido en los numerales 2 y 11 del artículo 31 de la Ley 99 de 1993 imponga a cargo del solicitante las medidas de restauración ambiental de las áreas afectadas por la actividad minera.

ARTÍCULO QUINTO.- Contra la presente Resolución procede el recurso de reposición el cual puede interponerse dentro de los diez (10) días siguientes a su notificación, de acuerdo con lo preceptuado por el artículo 76 de la Ley 1437 de 2011.

ARTÍCULO SEXTO.- En firme esta providencia, procédase a la desanotación del área del Sistema del Catastro Minero Colombiano de acuerdo con lo establecido en el artículo 28 de la Ley 1955 y efectúese el archivo del referido expediente.

Dada en Bogotá, D.C.,

NOTIFÍQUESE Y CÚMPLASE



JOSÉ SAÚL ROMERO VELÁSQUEZ
Vicepresidente de Contratación y Titulación (E)

Aprobó: Dora Esperanza Reyes García – Coordinadora GLM
Elaboró: Judith Cristina Santos Pérez – Abogada GLM
Revisó: Dora Esperanza Reyes García – Coordinadora GLM

República de Colombia



Libertad y Orden

17 OCT 2019

AGENCIA NACIONAL DE MINERÍA

VICEPRESIDENCIA DE CONTRATACIÓN Y TITULACIÓN

RESOLUCIÓN NÚMERO

(000897)

"Por medio de la cual se rechaza y se archiva la solicitud de minería tradicional No. NJ8-11091"

EL VICEPRESIDENTE DE CONTRATACIÓN Y TITULACIÓN (E)

En uso de sus facultades legales, en especial las conferidas por el Decreto No. 4134 del 3 de noviembre de 2011 expedido por el Ministerio de Minas y Energía, las Resoluciones Nos. 206 del 22 de marzo de 2013 y 357 del 17 de junio de 2019, expedidas por la Agencia Nacional de Minería y,

CONSIDERANDO

Que el artículo 65 de la Ley 685 de 2001 establece "El área para explorar y explotar terrenos de cualquier clase y ubicación con exclusión del cauce de las corrientes de agua, estará delimitada por un polígono de cualquier forma y orientación delimitado con referencia a la red geodésica nacional." Y a su vez, el artículo 66 señala "En la identificación y delimitación del área objeto de la propuesta y del contrato, serán de obligatoria aplicación los principios, criterios y reglas técnicas propias de la ingeniería, geología y la topografía, aceptadas y divulgadas oficialmente".

Que la Agencia Nacional de Minería ANM fue creada mediante el Decreto – Ley 4134 de 2011 y dentro de sus funciones le otorga en el numeral 1°, 6° y 16° del Artículo 4° la de "ejercer las funciones de autoridad minera o concedente en el territorio nacional", "Administrar el catastro minero y el registro minero nacional" y "Reservar áreas con potencial minero, con el fin de otorgarlas en contrato de concesión".

Que el párrafo del artículo 21 de la Ley 1753 de 2015 consagra que "(...) la Autoridad Minera Nacional podrá adoptar un sistema de cuadrícula para delimitar el área objeto de los contratos de concesión minera, la cual será única y continua. Así mismo podrá adaptar al sistema de cuadrículas los títulos mineros otorgados con anterioridad a la entrada en vigencia de la presente ley, en caso de que el beneficiario de estos así lo decida".

Que mediante la Resolución No. 504 de 18 de septiembre de 2018 "(...) se adopta el sistema de cuadrícula para la Agencia Nacional de Minería - ANM, y se dictan otras disposiciones en materia de información geográfica", especificando en el artículo 3° que "Se adopta como cuadrícula minera la conformada por un conjunto continuo de celdas de tres coma seis por tres coma seis segundos de arco (3,6" x 3,6") referidas a la red geodésica nacional vigente. La cuadrícula minera entrará en operación junto con la herramienta informática Sistema Integral de Gestión Minera o el que haga sus veces", así mismo, en el artículo 4° establece que "Las solicitudes y propuestas presentadas con anterioridad y los contratos de concesión generados a partir de la puesta en operación del Sistema Integral de Gestión Minera estarán conformados espacialmente por celdas completas y colindantes por un lado de la cuadrícula minera", y en el Parágrafo del citado artículo señala que

"Por medio de la cual se rechaza y se archiva la solicitud de minería tradicional No. NJ8-11091"

"Las dimensiones de las celdas que conforman la cuadrícula minera serán revisadas con base en el análisis que al respecto realice la autoridad minera, cada quinquenio, a partir de la expedición de la presente resolución".

Que hace parte integral de la Resolución No. 504 de 2018 el documento técnico denominado "Especificaciones técnicas sobre la adopción del sistema de referencia y la cuadrícula minera en la ANM", el cual contiene los argumentos técnicos que soportan las disposiciones en materia de información geográfica.

Que el artículo 24 de la Ley 1955 de 2019, Plan Nacional de Desarrollo 2018-2022, dispuso que *"La implementación del sistema de cuadrículas se llevará a cabo de acuerdo con las normas de información geoespacial vigentes y los lineamientos que para el efecto defina la autoridad minera nacional. **Todas las solicitudes y propuestas se evaluarán con base en el sistema de cuadrícula minera implementado por la autoridad minera nacional.** Por lo anterior no se permitirá la superposición de propuestas sobre una misma celda, con excepción de las concesiones concurrentes. Se entiende por celda el cuadro definido por la autoridad minera nacional como una unidad de medida para la delimitación del área de las solicitudes y contratos de concesión minera."* (Negrillas fuera de texto)

Que, por su parte, el inciso final del artículo 329 de la Ley 1955 de 2019, facultó a la autoridad minera para la definición del área mínima de acuerdo con las dimensiones adoptadas por el sistema de cuadrícula para las celdas mineras.

Que mediante la Resolución 505 de 2 de agosto de 2019, la Agencia Nacional de Minería adoptó los lineamientos para la evaluación de los trámites y solicitudes mineras a partir del sistema de cuadrícula y definió el área mínima, así mismo dio inicio al periodo de transición en el cual se deberán evaluar las solicitudes mineras en el sistema de cuadrícula minera.

Que el artículo 325 de la Ley 1955 de 2019 dispuso que: *"Las personas naturales, grupos o asociaciones que presentaron solicitud de formalización de minería tradicional hasta el 10 de mayo de 2013 ante la autoridad minera competente y que a la fecha de promulgación de esta ley se encuentran vigentes y en área libre, continuarán su trámite con el fin de verificar la viabilidad técnica del desarrollo del proyecto minero de pequeña minería. Si la solicitud no se encuentra en área libre esta se rechazará salvo lo dispuesto en el inciso tercero del presente artículo. En caso de que la superposición sea parcial se procederá a los recortes respectivos."*

Que el día **8 de octubre de 2012** fue presentada la Solicitud de Formalización de Minería Tradicional por el señor **SANDRO GARZON PIZARRO identificado con Cédula de Ciudadanía No. 7707767**, para la exploración y explotación de un yacimiento clasificado técnicamente como **MINERALES DE ORO Y SUS CONCENTRADOS, MINERALES DE NIOBIO, TANTALIO, VANADIO O CIRCONIO Y SUS CONCENTRADOS**, ubicado en el municipio de **CUMARIBO**, departamento de **VICHADA**, a la cual le correspondió el expediente **No. NJ8-11091**.

Que verificado el expediente **No. NJ8-11091**, se verificó que el trámite se encuentra vigente siendo procedente su evaluación bajo las condiciones del artículo 325 de la Ley 1955 de 2019, para lo cual, en cumplimiento de la Resolución 505 de 2019 mencionada, el Grupo de Legalización Minera, emitió el día **6 de octubre de 2019** concepto de transformación y migración de área al sistema de cuadrícula minera, determinando lo siguiente:

"(...) Transformación y migración del área al sistema de cuadrícula minera

Una vez migrada la Solicitud No NJ8-11091 a Datum Magna Sirgas, en COORDENADAS GEOGRÁFICAS y siguiendo la lógica de la cuadrícula minera se determina un área que contiene 132 celdas con las siguientes características

Solicitud: NJ8-11091

"Por medio de la cual se rechaza y se archiva la solicitud de minería tradicional No. NJ8-11091"

CUADRO DE SUPERPOSICIONES UNA VEZ MIGRADA EL ÁREA AL SISTEMA DE CUADRICULA MINERA

Zonas excluibles

CAPA	EXPEDIENTE	MINERALES	No- CELDAS SUPERPUESTAS
AREA ESTRATEGICA MINERA			132
ZONA DE EXCLUSION AMBIENTAL	Estrella Fluvial del Inírida		48

Seguidamente, señala:

"(...) Características del área

Se determinó que el área ingresada por el solicitante una vez transformada al sistema de cuadrícula, se encuentra **totalmente superpuesta** con zonas de exclusión de acuerdo con los "Lineamientos para la Evaluación de los Trámites y Solicitudes Mineras a Partir del Sistema de Cuadrícula Minera y Metodología para la Migración de los Títulos Mineros al Sistema de Cuadrícula" adoptados por la Resolución 505 de 2 de agosto de 2019; por tanto, **no queda área a otorgar.**

CONCLUSIÓN:

Una vez realizado el proceso de migración y transformación dentro de la solicitud No NJ8-11091 para MINERALES DE ORO Y SUS CONCENTRADOS, MINERALES DE NIOBIO, TANTALIO, VANADIO O CIRCONIO Y SUS CONCENTRADOS, se tiene que de acuerdo con los "Lineamientos para la Evaluación de los Trámites y Solicitudes Mineras a Partir del Sistema de Cuadrícula Minera y Metodología para la Migración de los Títulos Mineros al Sistema de Cuadrícula", adoptados por la Resolución 505 de 2 de agosto de 2019, **no cuenta con área libre.**"

Que el día **15 de octubre de 2019** se evaluó jurídicamente la Solicitud de Formalización de Minería Tradicional **No. NJ8-11091** y con base en el concepto de transformación y migración al sistema de cuadrícula minera de fecha **6 de octubre de 2019**, el cual concluye que, **no queda área susceptible de contratar**, se considera procedente jurídicamente el rechazo de la solicitud **No. NJ8-11091**, de conformidad con el artículo 325 de la Ley 1955 de 2019.

FUNDAMENTOS DE LA DECISIÓN

Que el artículo 325 de la Ley 1955 de 2019, establece:

"ARTÍCULO 325. TRÁMITE SOLICITUDES DE FORMALIZACIÓN DE MINERÍA TRADICIONAL. Las personas naturales, grupos o asociaciones que presentaron solicitud de formalización de minería tradicional hasta el 10 de mayo de 2013 ante la autoridad minera competente y que a la fecha de promulgación de esta ley se encuentran vigentes **y en área libre**, continuarán su trámite con el fin de verificar la viabilidad técnica del desarrollo del proyecto minero de pequeña minería. **Si la solicitud no se encuentra en área libre esta se rechazará** salvo lo dispuesto en el inciso tercero del presente artículo. En caso de que la superposición sea parcial se procederá a los recortes respectivos. La autoridad minera resolverá estas solicitudes en el término de un (1) año contado a partir de la viabilidad técnica de la solicitud.

(...) En el evento en que las solicitudes de formalización de minería tradicional se hayan presentado en un área ocupada totalmente por un título minero y se encuentre vigente a la fecha de promulgación de la presente ley, la autoridad minera procederá a realizar un proceso de mediación entre las partes. De negarse el titular minero a la mediación o de no lograrse un acuerdo entre las partes, se procederá por parte de la autoridad minera al rechazo de la solicitud de formalización. (Subrayado fuera de texto)

“Por medio de la cual se rechaza y se archiva la solicitud de minería tradicional No. NJ8-11091”

Que del resultado de la evaluación de la Solicitud de Formalización de Minería Tradicional No. NJ8-11091, se evidencia que la misma no cuenta con área libre susceptible de contratar con fundamento en la evaluación técnica y la norma que regula la materia y se considera procedente su rechazo.

Que la presente decisión se adopta con base en los análisis y estudios efectuados por los profesionales del Grupo de Legalización Minera, con aprobación del Coordinador del Grupo.

Que en mérito de lo expuesto,

RESUELVE

ARTÍCULO PRIMERO. - Rechazar la Solicitud de Formalización de Minería Tradicional No. NJ8-11091 por las razones expuestas en la parte motiva del presente proveído.

ARTÍCULO SEGUNDO. - Notifíquese personalmente la presente resolución a través del Grupo de Información y Atención al Minero de la Vicepresidencia de Contratación y Titulación **al señor SANDRO GARZON PIZARRO identificado con Cédula de Ciudadanía No. 7707767**, en caso que no sea posible, procédase mediante aviso de conformidad con el artículo 69 de la Ley 1437 de 2011.

ARTÍCULO TERCERO. - Una vez ejecutoriada y en firme la presente resolución, oficiar a través del Grupo de Información y Atención al Minero de la Vicepresidencia de Contratación y Titulación, al Alcalde Municipal de **CUMARIBO**, departamento de **VICHADA**, para que proceda a suspender la actividad de explotación dentro del área de la solicitud **No. NJ8-11091**, lo anterior de conformidad con el artículo 306 de la Ley 685 del 2001.

ARTÍCULO CUARTO. - Una vez ejecutoriada y en firme la presente resolución, oficiar a través del Grupo de Información y Atención al Minero de la Vicepresidencia de Contratación y Titulación, a la **Corporación Autónoma Regional de la Orinoquía**, para que de conformidad con lo establecido en los numerales 2 y 11 del artículo 31 de la Ley 99 de 1993, imponga a cargo del solicitante las medidas de restauración ambiental de las áreas afectadas por la actividad minera.

ARTÍCULO QUINTO. - Contra la presente resolución procede el recurso de reposición el cual puede interponerse dentro de los diez (10) días siguientes a su notificación, de acuerdo con lo preceptuado por el artículo 76 de la Ley 1437 de 2011.

ARTÍCULO SEXTO. - En firme esta providencia, procédase a la desanotación del área del Sistema del Catastro Minero Colombiano, de acuerdo con lo establecido en el artículo 28 de la Ley 1955 y efectúese el archivo del referido expediente.

Dada en Bogotá, D.C.,

NOTIFÍQUESE Y CÚMPLASE


JOSÉ SAÚL ROMERO VELÁSQUEZ
Vicepresidente de Contratación y Titulación (E)

Elaboro: Elaine Leonor Saldaña Astorga-Abogada GLM
Revisó: Dora Esperanza Reyes Garcia-Coordinadora GLM
Aprobó: Dora Esperanza Reyes Garcia-Coordinadora GLM

República de Colombia



Libertad y Orden

17 OCT 2019

**AGENCIA NACIONAL DE MINERÍA
VICEPRESIDENCIA DE CONTRATACIÓN Y TITULACIÓN**

RESOLUCIÓN NÚMERO

(000901)

"Por medio de la cual se rechaza y se archiva la solicitud de minería tradicional N° ODP-09432"

EL VICEPRESIDENTE DE CONTRATACIÓN Y TITULACIÓN (E)

En uso de sus facultades legales, en especial las conferidas por el Decreto No. 4134 del 3 de noviembre de 2011 expedido por el Ministerio de Minas y Energía, las Resoluciones Nos. 206 del 22 de marzo de 2013 y 357 del 17 de junio de 2019, expedidas por la Agencia Nacional de Minería y,

CONSIDERANDO

Que el artículo 65 de la Ley 685 de 2001 establece "El área para explorar y explotar terrenos de cualquier clase y ubicación con exclusión del cauce de las corrientes de agua, estará delimitada por un polígono de cualquier forma y orientación delimitado con referencia a la red geodésica nacional." Y a su vez, el artículo 66 señala "En la identificación y delimitación del área objeto de la propuesta y del contrato, serán de obligatoria aplicación los principios, criterios y reglas técnicas propias de la ingeniería, geología y la topografía, aceptadas y divulgadas oficialmente".

Que la Agencia Nacional de Minería ANM fue creada mediante el Decreto – Ley 4134 de 2011 y dentro de sus funciones le otorga en el numeral 1°, 6° y 16° del Artículo 4° la de "ejercer las funciones de autoridad minera o concedente en el territorio nacional", "Administrar el catastro minero y el registro minero nacional" y "Reservar áreas con potencial minero, con el fin de otorgarlas en contrato de concesión".

Que el parágrafo del artículo 21 de la Ley 1753 de 2015 consagra que "(...) la Autoridad Minera Nacional podrá adoptar un sistema de cuadrícula para delimitar el área objeto de los contratos de concesión minera, la cual será única y continua. Así mismo podrá adaptar al sistema de cuadrículas los títulos mineros otorgados con anterioridad a la entrada en vigencia de la presente ley, en caso de que el beneficiario de estos así lo decida".

Que mediante la Resolución No. 504 de 18 de septiembre de 2018 "(...) se adopta el sistema de cuadrícula para la Agencia Nacional de Minería - ANM, y se dictan otras disposiciones en materia de información geográfica", especificando en el artículo 3° que "Se adopta como cuadrícula minera la conformada por un conjunto continuo de celdas de tres coma seis por tres coma seis segundos de arco (3,6" x 3,6") referidas a la red geodésica nacional vigente. La cuadrícula minera entrará en operación junto con la herramienta informática Sistema Integral de Gestión Minera o el que haga sus veces", así mismo, en el artículo 4° establece que "Las solicitudes y propuestas presentadas con anterioridad y los contratos de concesión generados a partir de la puesta en operación del Sistema Integral de Gestión Minera estarán conformados espacialmente por celdas completas y colindantes por un lado de la cuadrícula minera", y en el Parágrafo del citado artículo señala que "Las dimensiones de las celdas que conforman la cuadrícula minera serán revisadas con base en el análisis que al respecto realice la autoridad minera, cada quinquenio, a partir de la expedición de la presente resolución".

17 OCT 2019

RESOLUCIÓN No. 000901

DE

Hoja No. 2 de 4

"Por medio de la cual se rechaza y se archiva la solicitud de minería tradicional N° ODP-09432"

Que hace parte integral de la Resolución No. 504 de 2018 el documento técnico denominado "Especificaciones técnicas sobre la adopción del sistema de referencia y la cuadrícula minera en la ANM", el cual contiene los argumentos técnicos que soportan las disposiciones en materia de información geográfica.

Que el artículo 24 de la Ley 1955 de 2019, Plan Nacional de Desarrollo 2018-2022, dispuso que "La implementación del sistema de cuadrículas se llevará a cabo de acuerdo con las normas de información geoespacial vigentes y los lineamientos que para el efecto defina la autoridad minera nacional. **Todas las solicitudes y propuestas se evaluarán con base en el sistema de cuadrícula minera implementado por la autoridad minera nacional.** Por lo anterior no se permitirá la superposición de propuestas sobre una misma celda, con excepción de las concesiones concurrentes. Se entiende por celda el cuadro definido por la autoridad minera nacional como una unidad de medida para la delimitación del área de las solicitudes y contratos de concesión minera." (Negrillas fuera de texto)

Que, por su parte, el inciso final del artículo 329 de la Ley 1955 de 2019, facultó a la autoridad minera para la definición del área mínima de acuerdo con las dimensiones adoptadas por el sistema de cuadrícula para las celdas mineras.

Que mediante la Resolución 505 de 2 de agosto de 2019, la Agencia Nacional de Minería adoptó los lineamientos para la evaluación de los trámites y solicitudes mineras a partir del sistema de cuadrícula y definió el área mínima, así mismo dio inicio al periodo de transición en el cual se deberán evaluar las solicitudes mineras en el sistema de cuadrícula minera.

Que el artículo 325 de la Ley 1955 de 2019 dispuso que: "Las personas naturales, grupos o asociaciones que presentaron solicitud de formalización de minería tradicional hasta el 10 de mayo de 2013 ante la autoridad minera competente y que a la fecha de promulgación de esta ley se encuentran vigentes y en área libre, continuarán su trámite con el fin de verificar la viabilidad técnica del desarrollo del proyecto minero de pequeña minería. Si la solicitud no se encuentra en área libre esta se rechazará salvo lo dispuesto en el inciso tercero del presente artículo. En caso de que la superposición sea parcial se procederá a los recortes respectivos."

Que el día **25 del mes de abril del año 2013** fue presentada la Solicitud de Formalización Minería Tradicional por los señores **CARLOS ALBERTO NARVÁEZ CUATIN** identificado con **C.C. 5.288.458**, **UDILBERTO CUATIN ÁLVAREZ** identificado con **C.C. 5.288.204**, **EIDER ANCIZAR CHAMORRO MORALES** identificado con **C.C. 12.747.137** y **WEIMAR LEONARDO CUATIN ÁLVAREZ** identificado con **C.C. 87.453.933**, para la exploración y explotación de un yacimiento clasificado técnicamente como **MINERALES DE ORO Y SUS CONCENTRADOS**, ubicado en el municipio de **SAMANIEGO**, Departamento de **NARIÑO**, a la cual le correspondió el expediente **No. ODP-09432**.

Que verificado el expediente No. ODP-09432, se verificó que el trámite se encuentra vigente siendo procedente su evaluación bajo las condiciones del artículo 325 de la Ley 1955 de 2019, para lo cual, en cumplimiento de la Resolución 505 de 2019 mencionada, el Grupo de Legalización Minera, emitió el día **06 del mes de octubre del año 2019** concepto de transformación y migración de área al sistema de cuadrícula minera, determinando lo siguiente.

"(...) Transformación y migración del área al sistema de cuadrícula minera

Una vez migrada la Solicitud No. ODP-09432 a Dátum Magna Sirgas, en COORDENADAS GEOGRÁFICAS y siguiendo la lógica de la cuadrícula minera se determina un área que contiene 18 celdas con las siguientes características

SOLICITUD: ODP-09432

CUADRO DE SUPERPOSICIONES UNA VEZ MIGRADA EL ÁREA AL SISTEMA DE CUADRICULA MINERA

"Por medio de la cual se rechaza y se archiva la solicitud de minería tradicional N° ODP-09432"

Zonas excluibles

CAPA	EXPEDIENTE	MINERALES	No CELDAS SUPERPUESTAS
TITULO	FD5-10K	DEMÁS_CONCESIBLES MINERALES DE ORO Y SUS CONCENTRADOS	18

Seguidamente, señala:

(...) Características del área

Se determinó que el área ingresada por el solicitante una vez transformada al sistema de cuadrícula, se encuentra **totalmente superpuesta** con zonas de exclusión de acuerdo con los "Lineamientos para la Evaluación de los Trámites y Solicitudes Mineras a Partir del Sistema de Cuadrícula Minera y Metodología para la Migración de los Títulos Mineros al Sistema de Cuadrícula" adoptadas por la Resolución 505 de 2 de agosto de 2019; por tanto, **no queda área a otorgar**.

(...) CONCLUSIÓN:

Una vez realizado el proceso de migración y transformación dentro de la solicitud No. ODP-09432 para MINERALES DE ORO Y SUS CONCENTRADOS, se tiene que de acuerdo con los "Lineamientos para la Evaluación de los Trámites y Solicitudes Mineras a Partir del Sistema de Cuadrícula Minera y Metodología para la Migración de los Títulos Mineros al Sistema de Cuadrícula" adoptadas por la Resolución 505 de 2 de agosto de 2019, **no cuenta con área libre**."

Que el día **16 del mes de octubre del año 2019**, se evaluó jurídicamente la Solicitud de Formalización de Minería Tradicional No. **ODP-09432** y con base en el concepto de transformación y migración al sistema de cuadrícula minera de fecha **06 del mes de octubre del año 2019**, el cual concluye que **no queda área susceptible de contratar**, se considera procedente jurídicamente el rechazo de la solicitud No. ODP-09432, de conformidad con el artículo 325 de la Ley 1955 de 2019.

FUNDAMENTOS DE LA DECISIÓN

Que el artículo 325 de la Ley 1955 de 2019, establece:

"ARTÍCULO 325. TRÁMITE SOLICITUDES DE FORMALIZACIÓN DE MINERÍA TRADICIONAL. Las personas naturales, grupos o asociaciones que presentaron solicitud de formalización de minería tradicional hasta el 10 de mayo de 2013 ante la autoridad minera competente y que a la fecha de promulgación de esta ley se encuentran vigentes **y en área libre**, continuarán su trámite con el fin de verificar la viabilidad técnica del desarrollo del proyecto minero de pequeña minería. **Si la solicitud no se encuentra en área libre esta se rechazará** salvo lo dispuesto en el inciso tercero del presente artículo. En caso de que la superposición sea parcial se procederá a los recortes respectivos. La autoridad minera resolverá estas solicitudes en el término de un (1) año contado a partir de la viabilidad técnica de la solicitud.

(...) En el evento en que las solicitudes de formalización de minería tradicional se hayan presentado en un área ocupada totalmente por un título minero y se encuentre vigente a la fecha de promulgación de la presente ley, la autoridad minera procederá a realizar un proceso de mediación entre las partes. De negarse el titular minero a la mediación o de no lograrse un acuerdo entre las partes, se procederá por parte de la autoridad minera al rechazo de la solicitud de formalización. (Subrayado fuera de texto)

Que del resultado de la evaluación de la Solicitud de Formalización Minería Tradicional No. **ODP-09432** se evidencia que la misma **no cuenta con área libre susceptible de contratar**, con fundamento en la evaluación técnica y la norma que regula la materia, se considera procedente su rechazo.

"Por medio de la cual se rechaza y se archiva la solicitud de minería tradicional N° ODP-09432"

Que la presente decisión se adopta con base en los análisis y estudios efectuados por los profesionales del Grupo de Legalización Minera, con aprobación del Coordinador del Grupo.

Que en mérito de lo expuesto,

RESUELVE

ARTÍCULO PRIMERO.- Rechazar la Solicitud de Formalización de Minería Tradicional N° ODP-09432, por las razones expuestas en la parte motiva del presente proveído.

ARTÍCULO SEGUNDO.- Notifíquese personalmente la presente Resolución a través del Grupo de Información y Atención al Minero de la Vicepresidencia de Contratación y Titulación a los señores **CARLOS ALBERTO NARVÁEZ CUATIN** identificado con C.C. 5.288.458, **UDILBERTO CUATIN ÁLVAREZ** identificado con C.C. 5.288.204, **EIDER ANCIZAR CHAMORRO MORALES** identificado con C.C. 12.747.137 y **WEIMAR LEONARDO CUATIN ÁLVAREZ** identificado con C.C. 87.453.933, en caso de que no sea posible, procédase mediante aviso de conformidad con el artículo 69 del Código de Procedimiento Administrativo y de lo Contencioso Administrativo.

ARTÍCULO TERCERO.- Una vez ejecutoriada y en firme la presente resolución, oficiar a través del Grupo de Información y Atención al Minero de la Vicepresidencia de Contratación y Titulación, al Alcalde Municipal de **SAMANIEGO**, Departamento de **NARIÑO**, para que proceda a suspender la actividad de explotación dentro del área de la solicitud No. **ODP-09432**, lo anterior de conformidad con el artículo 306 de la Ley 685 del 2001.

ARTÍCULO CUARTO.- Una vez ejecutoriada y en firme la presente resolución, oficiar a través del Grupo de Información y Atención al Minero de la Vicepresidencia de Contratación y Titulación, a la **Corporación Autónoma Regional de Nariño – CORPONARIÑO**, para que de conformidad con lo establecido en los numerales 2 y 11 del artículo 31 de la Ley 99 de 1993 imponga a cargo del solicitante las medidas de restauración ambiental de las áreas afectadas por la actividad minera.



ARTÍCULO QUINTO.- Contra la presente Resolución procede el recurso de reposición el cual puede interponerse dentro de los diez (10) días siguientes a su notificación, de acuerdo con lo preceptuado por el artículo 76 de la Ley 1437 de 2011.

ARTÍCULO SEXTO.- En firme esta providencia, procédase a la desanotación del área del Sistema del Catastro Minero Colombiano de acuerdo con lo establecido en el artículo 28 de la Ley 1955 y efectúese el archivo del referido expediente.

Dada en Bogotá, D.C.,

NOTIFÍQUESE Y CÚMPLASE


JOSÉ SAÚL ROMERO VELÁSQUEZ
Vicepresidente de Contratación y Titulación (E)

Elaboró: Judith Cristina Santos Pérez – Abogada GLM 
Aprobó: Dora Esperanza Reyes García – Coordinadora GLM 
Revisó: Dora Esperanza Reyes García – Coordinadora GLM

República de Colombia



Libertad y Orden

17 OCT 2019

**AGENCIA NACIONAL DE MINERÍA
VICEPRESIDENCIA DE CONTRATACIÓN Y TITULACIÓN**

RESOLUCIÓN NÚMERO

(000905)

"Por medio de la cual se rechaza y se archiva la solicitud de minería tradicional N° ODC-15091"

EL VICEPRESIDENTE DE CONTRATACIÓN Y TITULACIÓN (E)

En uso de sus facultades legales, en especial las conferidas por el Decreto No. 4134 del 3 de noviembre de 2011 expedido por el Ministerio de Minas y Energía, las Resoluciones Nos. 206 del 22 de marzo de 2013 y 357 del 17 de junio de 2019, expedidas por la Agencia Nacional de Minería y,

CONSIDERANDO

Que el artículo 65 de la Ley 685 de 2001 establece "*El área para explorar y explotar terrenos de cualquier clase y ubicación con exclusión del cauce de las corrientes de agua, estará delimitada por un polígono de cualquier forma y orientación delimitado con referencia a la red geodésica nacional.*" Y a su vez, el artículo 66 señala "*En la identificación y delimitación del área objeto de la propuesta y del contrato, serán de obligatoria aplicación los principios, criterios y reglas técnicas propias de la ingeniería, geología y la topografía, aceptadas y divulgadas oficialmente.*"

Que la Agencia Nacional de Minería ANM fue creada mediante el Decreto – Ley 4134 de 2011 y dentro de sus funciones le otorga en el numeral 1°, 6° y 16° del Artículo 4° la de "*ejercer las funciones de autoridad minera o concedente en el territorio nacional*", "*Administrar el catastro minero y el registro minero nacional*" y "*Reservar áreas con potencial minero, con el fin de otorgarlas en contrato de concesión*".

Que el parágrafo del artículo 21 de la Ley 1753 de 2015 consagra que "*(...) la Autoridad Minera Nacional podrá adoptar un sistema de cuadrícula para delimitar el área objeto de los contratos de concesión minera, la cual será única y continua. Así mismo podrá adaptar al sistema de cuadrículas los títulos mineros otorgados con anterioridad a la entrada en vigencia de la presente ley, en caso de que el beneficiario de estos así lo decida.*"

Que mediante la Resolución No. 504 de 18 de septiembre de 2018 "*(...) se adopta el sistema de cuadrícula para la Agencia Nacional de Minería - ANM, y se dictan otras disposiciones en materia de información geográfica*", especificando en el artículo 3° que "*Se adopta como cuadrícula minera la conformada por un conjunto continuo de celdas de tres coma seis por tres coma seis segundos de arco (3,6" x 3,6") referidas a la red geodésica nacional vigente. La cuadrícula minera entrará en operación junto con la herramienta informática Sistema Integral de Gestión Minera o el que haga sus veces*", así mismo, en el artículo 4° establece que "*Las solicitudes y propuestas presentadas con anterioridad y los contratos de concesión generados a partir de la puesta en operación del Sistema Integral de Gestión Minera estarán conformados espacialmente por celdas completas y colindantes por un lado de la cuadrícula minera*", y en el Parágrafo del citado artículo señala que "*Las dimensiones de las celdas que conforman la cuadrícula minera serán revisadas con base en el análisis que al respecto realice la autoridad minera, cada quinquenio, a partir de la expedición de la presente resolución.*"

17 OCT 2019

RESOLUCIÓN No.

000905

DE

Hoja No. 2 de 4

"Por medio de la cual se rechaza y se archiva la solicitud de minería tradicional N° ODC-15091"

Que hace parte integral de la Resolución No. 504 de 2018 el documento técnico denominado "*Especificaciones técnicas sobre la adopción del sistema de referencia y la cuadrícula minera en la ANM*", el cual contiene los argumentos técnicos que soportan las disposiciones en materia de información geográfica.

Que el artículo 24 de la Ley 1955 de 2019, Plan Nacional de Desarrollo 2018-2022, dispuso que "*La implementación del sistema de cuadrículas se llevará a cabo de acuerdo con las normas de información geoespacial vigentes y los lineamientos que para el efecto defina la autoridad minera nacional. Todas las solicitudes y propuestas se evaluarán con base en el sistema de cuadrícula minera implementado por la autoridad minera nacional. Por lo anterior no se permitirá la superposición de propuestas sobre una misma celda, con excepción de las concesiones concurrentes. Se entiende por celda el cuadro definido por la autoridad minera nacional como una unidad de medida para la delimitación del área de las solicitudes y contratos de concesión minera.*" (Negrillas fuera de texto)

Que, por su parte, el inciso final del artículo 329 de la Ley 1955 de 2019, facultó a la autoridad minera para la definición del área mínima de acuerdo con las dimensiones adoptadas por el sistema de cuadrícula para las celdas mineras.

Que mediante la Resolución 505 de 2 de agosto de 2019, la Agencia Nacional de Minería adoptó los lineamientos para la evaluación de los trámites y solicitudes mineras a partir del sistema de cuadrícula y definió el área mínima, así mismo dio inicio al periodo de transición en el cual se deberán evaluar las solicitudes mineras en el sistema de cuadrícula minera.

Que el artículo 325 de la Ley 1955 de 2019 dispuso que: "*Las personas naturales, grupos o asociaciones que presentaron solicitud de formalización de minería tradicional hasta el 10 de mayo de 2013 ante la autoridad minera competente y que a la fecha de promulgación de esta ley se encuentran vigentes y en área libre, continuarán su trámite con el fin de verificar la viabilidad técnica del desarrollo del proyecto minero de pequeña minería. Si la solicitud no se encuentra en área libre esta se rechazará salvo lo dispuesto en el inciso tercero del presente artículo. En caso de que la superposición sea parcial se procederá a los recortes respectivos.*"

Que el día **12 del mes de abril del año 2013** fue presentada la Solicitud de Formalización Minería Tradicional por el señor **ALFREDO JOSE PEÑA VALENZUELA** identificado con **C.C. 77.035.214** y la señora **NUBIA ESTHER CORTES CONTRERAS** identificada con **C.C. 42.401.181**, para la exploración y explotación de un yacimiento clasificado técnicamente como **DEMÁS CONCESIBLES MINERALES DE COBRE Y SUS CONCENTRADOS**, ubicado en el municipio de **LA PAZ**, Departamento de **CESAR**, a la cual le correspondió el expediente **No. ODC-15091**.

Que verificado el expediente No. ODC-15091, se verificó que el trámite se encuentra vigente siendo procedente su evaluación bajo las condiciones del artículo 325 de la Ley 1955 de 2019, para lo cual, en cumplimiento de la Resolución 505 de 2019 mencionada, el Grupo de Legalización Minera, emitió el día **06 del mes de octubre del año 2019** concepto de transformación y migración de área al sistema de cuadrícula minera, determinando lo siguiente.

"(...) Transformación y migración del área al sistema de cuadrícula minera

Una vez migrada la Solicitud No. ODC-15091 a Dátum Magna Sirgas, en COORDENADAS GEOGRÁFICAS y siguiendo la lógica de la cuadrícula minera se determina un área que contiene 140 celdas con las siguientes características

SOLICITUD: ODC-15091

CUADRO DE SUPERPOSICIONES UNA VEZ MIGRADA EL ÁREA AL SISTEMA DE CUADRICULA MINERA

"Por medio de la cual se rechaza y se archiva la solicitud de minería tradicional N° ODC-15091"

Zonas excluibles

CAPA	EXPEDIENTE	MINERALES	No CELDAS SUPERPUSTAS
AREA ESTRATEGICA MINERA			14
ZONA DE EXCLUSION AMBIENTAL	Serrania de Perijá		140

Seguidamente, señala:

(...) Características del área

Se determinó que el área ingresada por el solicitante una vez transformada al sistema de cuadrícula, se encuentra **totalmente superpuesta** con zonas de exclusión de acuerdo con los "Lineamientos para la Evaluación de los Trámites y Solicitudes Mineras a Partir del Sistema de Cuadrícula Minera y Metodología para la Migración de los Títulos Mineros al Sistema de Cuadrícula" adoptadas por la Resolución 505 de 2 de agosto de 2019; por tanto, **no queda área a otorgar**.

(...) CONCLUSIÓN:

Una vez realizado el proceso de migración y transformación dentro de la solicitud No. ODC-15091 para DEMAS_CONCESIBLES\ MINERALES DE COBRE Y SUS CONCENTRADOS, se tiene que de acuerdo con los "Lineamientos para la Evaluación de los Trámites y Solicitudes Mineras a Partir del Sistema de Cuadrícula Minera y Metodología para la Migración de los Títulos Mineros al Sistema de Cuadrícula" adoptadas por la Resolución 505 de 2 de agosto de 2019, **no cuenta con área libre.**"

Que el día **16 del mes de octubre del año 2019**, se evaluó jurídicamente la Solicitud de Formalización de Minería Tradicional **No. ODC-15091** y con base en el concepto de transformación y migración al sistema de cuadrícula minera de fecha **06 del mes de octubre del año 2019**, el cual concluye que **no queda área susceptible de contratar**, se considera procedente jurídicamente el rechazo de la solicitud No. ODC-15091, de conformidad con el artículo 325 de la Ley 1955 de 2019.

FUNDAMENTOS DE LA DECISIÓN

Que el artículo 325 de la Ley 1955 de 2019, establece:

"ARTÍCULO 325. TRÁMITE SOLICITUDES DE FORMALIZACIÓN DE MINERÍA TRADICIONAL. Las personas naturales, grupos o asociaciones que presentaron solicitud de formalización de minería tradicional hasta el 10 de mayo de 2013 ante la autoridad minera competente y que a la fecha de promulgación de esta ley se encuentran vigentes **y en área libre**, continuarán su trámite con el fin de verificar la viabilidad técnica del desarrollo del proyecto minero de pequeña minería. **Si la solicitud no se encuentra en área libre esta se rechazará** salvo lo dispuesto en el inciso tercero del presente artículo. En caso de que la superposición sea parcial se procederá a los recortes respectivos. La autoridad minera resolverá estas solicitudes en el término de un (1) año contado a partir de la viabilidad técnica de la solicitud.

(...) En el evento en que las solicitudes de formalización de minería tradicional se hayan presentado en un área ocupada totalmente por un título minero y se encuentre vigente a la fecha de promulgación de la presente ley, la autoridad minera procederá a realizar un proceso de mediación entre las partes. De negarse el titular minero a la mediación o de no lograrse un acuerdo entre las partes, se procederá por parte de la autoridad minera al rechazo de la solicitud de formalización. (Subrayado fuera de texto)

Que del resultado de la evaluación de la Solicitud de Formalización Minería Tradicional **No. ODC-15091** se evidencia que la misma **no cuenta con área libre susceptible de contratar**, con fundamento en la evaluación técnica y la norma que regula la materia, se considera procedente su rechazo.

"Por medio de la cual se rechaza y se archiva la solicitud de minería tradicional N° ODC-15091"

Que la presente decisión se adopta con base en los análisis y estudios efectuados por los profesionales del Grupo de Legalización Minera, con aprobación del Coordinador del Grupo.

Que en mérito de lo expuesto,

RESUELVE

ARTÍCULO PRIMERO.- Rechazar la Solicitud de Formalización de Minería Tradicional N° ODC-15091, por las razones expuestas en la parte motiva del presente proveído.

ARTÍCULO SEGUNDO.- Notifíquese personalmente la presente Resolución a través del Grupo de Información y Atención al Minero de la Vicepresidencia de Contratación y Titulación al señor **ALFREDO JOSE PEÑA VALENZUELA** identificado con **C.C. 77.035.214** y la señora **NUBIA ESTHER CORTES CONTRERAS** identificada con **C.C. 42.401.181**, en caso de que no sea posible, procédase mediante aviso de conformidad con el artículo 69 del Código de Procedimiento Administrativo y de lo Contencioso Administrativo.

ARTÍCULO TERCERO.- Una vez ejecutoriada y en firme la presente resolución, oficiar a través del Grupo de Información y Atención al Minero de la Vicepresidencia de Contratación y Titulación, al Alcalde Municipal de **LA PAZ**, Departamento de **CESAR**, para que proceda a suspender la actividad de explotación dentro del área de la solicitud No. **ODC-15091**, lo anterior de conformidad con el artículo 306 de la Ley 685 del 2001.

ARTÍCULO CUARTO.- Una vez ejecutoriada y en firme la presente resolución, oficiar a través del Grupo de Información y Atención al Minero de la Vicepresidencia de Contratación y Titulación, a la **Corporación Autónoma Regional del Cesar – CORPOCESAR**, para que de conformidad con lo establecido en los numerales 2 y 11 del artículo 31 de la Ley 99 de 1993 imponga a cargo del solicitante las medidas de restauración ambiental de las áreas afectadas por la actividad minera.



ARTÍCULO QUINTO.- Contra la presente Resolución procede el recurso de reposición el cual puede interponerse dentro de los diez (10) días siguientes a su notificación, de acuerdo con lo preceptuado por el artículo 76 de la Ley 1437 de 2011.

ARTÍCULO SEXTO.- En firme esta providencia, procédase a la desanotación del área del Sistema del Catastro Minero Colombiano de acuerdo con lo establecido en el artículo 28 de la Ley 1955 y efectúese el archivo del referido expediente.

Dada en Bogotá, D.C.,

NOTIFÍQUESE Y CÚMPLASE


JOSÉ SAÚL ROMERO VELÁSQUEZ
Vicepresidente de Contratación y Titulación (E)

Elaboró: Judith Cristina Santos Pérez – Abogada GLM 
Aprobó: Dora Esperanza Reyes García – Coordinadora GLM 
Revisó: Dora Esperanza Reyes García – Coordinadora GLM

República de Colombia



17 OCT 2019

AGENCIA NACIONAL DE MINERÍA
VICEPRESIDENCIA DE CONTRATACIÓN Y TITULACIÓN

RESOLUCIÓN NÚMERO

(000913)

"Por medio de la cual se rechaza y se archiva la solicitud de minería tradicional No. OB5-14371"

EL VICEPRESIDENTE DE CONTRATACIÓN Y TITULACIÓN (E)

En uso de sus facultades legales, en especial las conferidas por el Decreto No. 4134 del 3 de noviembre de 2011 expedido por el Ministerio de Minas y Energía, las Resoluciones Nos. 206 del 22 de marzo de 2013 y 357 del 17 de junio de 2019, expedidas por la Agencia Nacional de Minería y,

CONSIDERANDO

Que el artículo 65 de la Ley 685 de 2001 establece "*El área para explorar y explotar terrenos de cualquier clase y ubicación con exclusión del cauce de las corrientes de agua, estará delimitada por un polígono de cualquier forma y orientación delimitado con referencia a la red geodésica nacional.*" Y a su vez, el artículo 66 señala "*En la identificación y delimitación del área objeto de la propuesta y del contrato, serán de obligatoria aplicación los principios, criterios y reglas técnicas propias de la ingeniería, geología y la topografía, aceptadas y divulgadas oficialmente.*"

Que la Agencia Nacional de Minería ANM fue creada mediante el Decreto – Ley 4134 de 2011 y dentro de sus funciones le otorga en el numeral 1°, 6° y 16° del Artículo 4° la de "*ejercer las funciones de autoridad minera o concedente en el territorio nacional, Administrar el catastro minero y el registro minero nacional*" y "*Reservar áreas con potencial minero, con el fin de otorgarlas en contrato de concesión.*"

Que el párrafo del artículo 21 de la Ley 1753 de 2015 consagra que "*(...) la Autoridad Minera Nacional podrá adoptar un sistema de cuadrícula para delimitar el área objeto de los contratos de concesión minera, la cual será única y continua. Así mismo podrá adaptar al sistema de cuadrículas los títulos mineros otorgados con anterioridad a la entrada en vigencia de la presente ley, en caso de que el beneficiario de estos así lo decida.*"

Que mediante la Resolución No. 504 de 18 de septiembre de 2018 "*(...) se adopta el sistema de cuadrícula para la Agencia Nacional de Minería - ANM, y se dictan otras disposiciones en materia de información geográfica*", especificando en el artículo 3° que "*Se adopta como cuadrícula minera la conformada por un conjunto continuo de celdas de tres coma seis por tres coma seis segundos de arco (3,6" x 3,6") referidas a la red geodésica nacional vigente. La cuadrícula minera entrará en operación junto con la herramienta informática Sistema Integral de Gestión Minera o el que haga sus veces*", así mismo, en el artículo 4° establece que "*Las solicitudes y propuestas presentadas con anterioridad y los contratos de concesión generados a partir de la puesta en operación del Sistema Integral de Gestión Minera estarán conformados espacialmente por celdas completas y colindantes por un lado de la cuadrícula minera*", y en el Parágrafo del citado artículo señala que

"Por medio de la cual se rechaza y se archiva la solicitud de minería tradicional No. **OB5-14371**"

"Las dimensiones de las celdas que conforman la cuadrícula minera serán revisadas con base en el análisis que al respecto realice la autoridad minera, cada quinquenio, a partir de la expedición de la presente resolución".

Que hace parte integral de la Resolución No. 504 de 2018 el documento técnico denominado "Especificaciones técnicas sobre la adopción del sistema de referencia y la cuadrícula minera en la ANM", el cual contiene los argumentos técnicos que soportan las disposiciones en materia de información geográfica.

Que el artículo 24 de la Ley 1955 de 2019, Plan Nacional de Desarrollo 2018-2022, dispuso que *"La implementación del sistema de cuadrículas se llevará a cabo de acuerdo con las normas de información geoespacial vigentes y los lineamientos que para el efecto defina la autoridad minera nacional. **Todas las solicitudes y propuestas se evaluarán con base en el sistema de cuadrícula minera implementado por la autoridad minera nacional.** Por lo anterior no se permitirá la superposición de propuestas sobre una misma celda, con excepción de las concesiones concurrentes. Se entiende por celda el cuadro definido por la autoridad minera nacional como una unidad de medida para la delimitación del área de las solicitudes y contratos de concesión minera."* (Negrillas fuera de texto)

Que, por su parte, el inciso final del artículo 329 de la Ley 1955 de 2019, facultó a la autoridad minera para la definición del área mínima de acuerdo con las dimensiones adoptadas por el sistema de cuadrícula para las celdas mineras.

Que mediante la Resolución 505 de 2 de agosto de 2019, la Agencia Nacional de Minería adoptó los lineamientos para la evaluación de los trámites y solicitudes mineras a partir del sistema de cuadrícula y definió el área mínima, así mismo dio inicio al periodo de transición en el cual se deberán evaluar las solicitudes mineras en el sistema de cuadrícula minera.

Que el artículo 325 de la Ley 1955 de 2019 dispuso que: *"Las personas naturales, grupos o asociaciones que presentaron solicitud de formalización de minería tradicional hasta el 10 de mayo de 2013 ante la autoridad minera competente y que a la fecha de promulgación de esta ley se encuentran vigentes y en área libre, continuarán su trámite con el fin de verificar la viabilidad técnica del desarrollo del proyecto minero de pequeña minería. Si la solicitud no se encuentra en área libre esta se rechazará salvo lo dispuesto en el inciso tercero del presente artículo. En caso de que la superposición sea parcial se procederá a los recortes respectivos."*

Que el día **5 de febrero de 2013** fue presentada la Solicitud de Formalización de Minería Tradicional por el señor **EUCLIDES GAITAN SANCHEZ identificado con Cédula de Ciudadanía No. 86050358**, para la exploración y explotación de un yacimiento clasificado técnicamente como **ARCILLA COMUN (CERAMICAS, FERRUGINOSAS, MISCELANEAS)**, ubicado en el municipio de **GACHANCIPÁ** departamento de **CUNDINAMARCA**, a la cual le correspondió el expediente No. **OB5-14371**.

Que verificado el expediente No. **OB5-14371**, se verificó que el trámite se encuentra vigente siendo precedente su evaluación bajo las condiciones del artículo 325 de la Ley 1955 de 2019, para lo cual, en cumplimiento de la Resolución 505 de 2019 mencionada, el Grupo de Legalización Minera, emitió el día **6 de octubre de 2019** concepto de transformación y migración de área al sistema de cuadrícula minera, determinando lo siguiente:

"(...) Transformación y migración del área al sistema de cuadrícula minera
Una vez migrada la Solicitud No OB5-14371 a Dátum Magna Sirgas, en COORDENADAS GEOGRÁFICAS y siguiendo la lógica de la cuadrícula minera se determina un área que contiene 23 celdas con las siguientes características
Solicitud: OB5-14371

"Por medio de la cual se rechaza y se archiva la solicitud de minería tradicional No. OB5-14371"

CUADRO DE SUPERPOSICIONES UNA VEZ MIGRADA EL ÁREA AL SISTEMA DE CUADRICULA MINERA

Zonas excluibles

CAPA	EXPEDIENTE	MINERALES	No CELDAS SUPERPUESTAS
ZONA DE EXCLUSION AMBIENTAL	Area No Minería de la Sabana		9
ZONA DE EXCLUSION AMBIENTAL	Area No Minería de la Sabana, Cuenca Alta del Río Bogotá		14

Seguidamente, señala:

(...) Características del área

Se determinó que el área ingresada por el solicitante una vez transformada al sistema de cuadrícula, se encuentra **totalmente superpuesta** con zonas de exclusión de acuerdo con los "Lineamientos para la Evaluación de los Trámites y Solicitudes Mineras a Partir del Sistema de Cuadrícula Minera y Metodología para la Migración de los Títulos Mineros al Sistema de Cuadrícula" adoptados por la Resolución 505 de 2 de agosto de 2019; por tanto, **no queda área a otorgar.**

CONCLUSIÓN:

Una vez realizado el proceso de migración y transformación dentro de la solicitud No OB5-14371 para ARCILLA COMUN (CERAMICAS, FERRUGINOSAS, MISCELANEAS), se tiene que de acuerdo con los "Lineamientos para la Evaluación de los Trámites y Solicitudes Mineras a Partir del Sistema de Cuadrícula Minera y Metodología para la Migración de los Títulos Mineros al Sistema de Cuadrícula", adoptados por la Resolución 505 de 2 de agosto de 2019, **no cuenta con área libre."**

Que el día **15 de octubre de 2019** se evaluó jurídicamente la Solicitud de Formalización de Minería Tradicional **No. OB5-14371** y con base en el concepto de transformación y migración al sistema de cuadrícula minera de fecha **6 de octubre de 2019**, el cual concluye que, **no queda área susceptible de contratar**, se considera procedente jurídicamente el rechazo de la solicitud **No. OB5-14371**, de conformidad con el artículo 325 de la Ley 1955 de 2019.

FUNDAMENTOS DE LA DECISIÓN

Que el artículo 325 de la Ley 1955 de 2019, establece:

*"ARTÍCULO 325. TRÁMITE SOLICITUDES DE FORMALIZACIÓN DE MINERÍA TRADICIONAL. Las personas naturales, grupos o asociaciones que presentaron solicitud de formalización de minería tradicional hasta el 10 de mayo de 2013 ante la autoridad minera competente y que a la fecha de promulgación de esta ley se encuentran vigentes y en **área libre**, continuarán su trámite con el fin de verificar la viabilidad técnica del desarrollo del proyecto minero de pequeña minería. Si la **solicitud no se encuentra en área libre esta se rechazará** salvo lo dispuesto en el inciso tercero del presente artículo. En caso de que la superposición sea parcial se procederá a los recortes respectivos. La autoridad minera resolverá estas solicitudes en el término de un (1) año contado a partir de la viabilidad técnica de la solicitud.*

(...) En el evento en que las solicitudes de formalización de minería tradicional se hayan presentado en un área ocupada totalmente por un título minero y se encuentre vigente a la fecha de promulgación de la presente ley, la autoridad minera procederá a realizar un proceso de mediación entre las partes. De negarse el titular minero a la mediación o de no lograrse un acuerdo entre las partes, se procederá por parte de la autoridad minera al rechazo de la solicitud de formalización. (Subrayado fuera de texto)

"Por medio de la cual se rechaza y se archiva la solicitud de minería tradicional No. OB5-14371"

Que del resultado de la evaluación de la Solicitud de Formalización de Minería Tradicional No. OB5-14371, se evidencia que la misma no cuenta con área libre susceptible de contratar con fundamento en la evaluación técnica y la norma que regula la materia y se considera procedente su rechazo.

Que la presente decisión se adopta con base en los análisis y estudios efectuados por los profesionales del Grupo de Legalización Minera, con aprobación del Coordinador del Grupo.

Que en mérito de lo expuesto,

RESUELVE

ARTÍCULO PRIMERO. - Rechazar la Solicitud de Formalización de Minería Tradicional No. OB5-14371 por las razones expuestas en la parte motiva del presente proveído.

ARTÍCULO SEGUNDO. - Notifíquese personalmente la presente resolución a través del Grupo de Información y Atención al Minero de la Vicepresidencia de Contratación y Titulación al señor **EUCLIDES GAITAN SANCHEZ identificado con Cédula de Ciudadanía No. 86050358**, en caso que no sea posible, procédase mediante aviso de conformidad con el artículo 69 de la Ley 1437 de 2011.

ARTÍCULO TERCERO. - Una vez ejecutoriada y en firme la presente resolución, oficiar a través del Grupo de Información y Atención al Minero de la Vicepresidencia de Contratación y Titulación, al Alcalde Municipal de **GACHANCIPÁ** departamento de **CUNDINAMARCA**, para que proceda a suspender la actividad de explotación dentro del área de la solicitud No. OB5-14371, lo anterior de conformidad con el artículo 306 de la Ley 685 del 2001.

ARTÍCULO CUARTO. - Una vez ejecutoriada y en firme la presente resolución, oficiar a través del Grupo de Información y Atención al Minero de la Vicepresidencia de Contratación y Titulación, a la **Corporación Autónoma Regional de Cundinamarca**, para que de conformidad con lo establecido en los numerales 2 y 11 del artículo 31 de la Ley 99 de 1993, imponga a cargo del solicitante las medidas de restauración ambiental de las áreas afectadas por la actividad minera.

ARTÍCULO QUINTO. - Contra la presente resolución procede el recurso de reposición el cual puede interponerse dentro de los diez (10) días siguientes a su notificación, de acuerdo con lo preceptuado por el artículo 76 de la Ley 1437 de 2011.

ARTÍCULO SEXTO. - En firme esta providencia, procédase a la desanotación del área del Sistema del Catastro Minero Colombiano, de acuerdo con lo establecido en el artículo 28 de la Ley 1955 y efectúese el archivo del referido expediente.

Dada en Bogotá, D.C.,

NOTIFÍQUESE Y CÚMPLASE


JOSÉ SAÚL ROMERO VELÁSQUEZ
Vicepresidente de Contratación y Titulación (E)

República de Colombia



Libertad y Orden

17 OCT 2019

**AGENCIA NACIONAL DE MINERÍA
VICEPRESIDENCIA DE CONTRATACIÓN Y TITULACIÓN**

RESOLUCIÓN NÚMERO

(000918)

"Por medio de la cual se rechaza y se archiva la solicitud de minería tradicional N° NLQ-15561"

EL VICEPRESIDENTE DE CONTRATACIÓN Y TITULACIÓN (E)

En uso de sus facultades legales, en especial las conferidas por el Decreto No. 4134 del 3 de noviembre de 2011 expedido por el Ministerio de Minas y Energía, las Resoluciones Nos. 206 del 22 de marzo de 2013 y 357 del 17 de junio de 2019, expedidas por la Agencia Nacional de Minería y,

CONSIDERANDO

Que el artículo 65 de la Ley 685 de 2001 establece "*El área para explorar y explotar terrenos de cualquier clase y ubicación con exclusión del cauce de las corrientes de agua, estará delimitada por un polígono de cualquier forma y orientación delimitado con referencia a la red geodésica nacional.*" Y a su vez, el artículo 66 señala "*En la identificación y delimitación del área objeto de la propuesta y del contrato, serán de obligatoria aplicación los principios, criterios y reglas técnicas propias de la ingeniería, geología y la topografía, aceptadas y divulgadas oficialmente.*"

Que la Agencia Nacional de Minería ANM fue creada mediante el Decreto – Ley 4134 de 2011 y dentro de sus funciones le otorga en el numeral 1°, 6° y 16° del Artículo 4° la de "*ejercer las funciones de autoridad minera o concedente en el territorio nacional*", "*Administrar el catastro minero y el registro minero nacional*" y "*Reservar áreas con potencial minero, con el fin de otorgarlas en contrato de concesión*".

Que el parágrafo del artículo 21 de la Ley 1753 de 2015 consagra que "*(...) la Autoridad Minera Nacional podrá adoptar un sistema de cuadrícula para delimitar el área objeto de los contratos de concesión minera, la cual será única y continua. Así mismo podrá adaptar al sistema de cuadrículas los títulos mineros otorgados con anterioridad a la entrada en vigencia de la presente ley, en caso de que el beneficiario de estos así lo decida.*"

Que mediante la Resolución No. 504 de 18 de septiembre de 2018 "*(...) se adopta el sistema de cuadrícula para la Agencia Nacional de Minería - ANM, y se dictan otras disposiciones en materia de información geográfica*", especificando en el artículo 3° que "*Se adopta como cuadrícula minera la conformada por un conjunto continuo de celdas de tres coma seis por tres coma seis segundos de arco (3,6" x 3,6") referidas a la red geodésica nacional vigente. La cuadrícula minera entrará en operación junto con la herramienta informática Sistema Integral de Gestión Minera o el que haga sus veces*", así mismo, en el artículo 4° establece que "*Las solicitudes y propuestas presentadas con anterioridad y los contratos de concesión generados a partir de la puesta en operación del Sistema Integral de Gestión Minera estarán conformados espacialmente por celdas completas y colindantes por un lado de la cuadrícula minera*", y en el Parágrafo del citado artículo señala que "*Las dimensiones de las celdas que conforman la cuadrícula minera serán revisadas con base en el análisis que al respecto realice la autoridad minera, cada quinquenio, a partir de la expedición de la presente resolución.*"

000918 7 OCT 2019
"Por medio de la cual se rechaza y se archiva la solicitud de minería tradicional N° NLQ-15561"

Que hace parte integral de la Resolución No. 504 de 2018 el documento técnico denominado "Especificaciones técnicas sobre la adopción del sistema de referencia y la cuadrícula minera en la ANM", el cual contiene los argumentos técnicos que soportan las disposiciones en materia de información geográfica.

Que el artículo 24 de la Ley 1955 de 2019, Plan Nacional de Desarrollo 2018-2022, dispuso que "La implementación del sistema de cuadrículas se llevará a cabo de acuerdo con las normas de información geoespacial vigentes y los lineamientos que para el efecto defina la autoridad minera nacional. **Todas las solicitudes y propuestas se evaluarán con base en el sistema de cuadrícula minera implementado por la autoridad minera nacional.** Por lo anterior no se permitirá la superposición de propuestas sobre una misma celda, con excepción de las concesiones concurrentes. Se entiende por celda el cuadro definido por la autoridad minera nacional como una unidad de medida para la delimitación del área de las solicitudes y contratos de concesión minera." (Negrillas fuera de texto)

Que, por su parte, el inciso final del artículo 329 de la Ley 1955 de 2019, facultó a la autoridad minera para la definición del área mínima de acuerdo con las dimensiones adoptadas por el sistema de cuadrícula para las celdas mineras.

Que mediante la Resolución 505 de 2 de agosto de 2019, la Agencia Nacional de Minería adoptó los lineamientos para la evaluación de los trámites y solicitudes mineras a partir del sistema de cuadrícula y definió el área mínima, así mismo dio inicio al periodo de transición en el cual se deberán evaluar las solicitudes mineras en el sistema de cuadrícula minera.

Que el artículo 325 de la Ley 1955 de 2019 dispuso que: "Las personas naturales, grupos o asociaciones que presentaron solicitud de formalización de minería tradicional hasta el 10 de mayo de 2013 ante la autoridad minera competente y que a la fecha de promulgación de esta ley se encuentran vigentes y en área libre, continuarán su trámite con el fin de verificar la viabilidad técnica del desarrollo del proyecto minero de pequeña minería. Si la solicitud no se encuentra en área libre esta se rechazará salvo lo dispuesto en el inciso tercero del presente artículo. En caso de que la superposición sea parcial se procederá a los recortes respectivos."

Que el día **26 del mes de diciembre del año 2012** fue presentada la Solicitud de Formalización Minería Tradicional por las señoras **GLADYS EDILSA MARTÍNEZ CASTRO** identificada con **C.C. 23.925.868**, **CATALINA DE LOS ANGELES CASTRO BARINAS** identificada con **C.C. 1.049.624.046**, **PAULA FERNANDA BARINAS ORJUELA** identificada con **C.C. 1.049.629.855** y el señor **ALEXANDER BARINAS LÓPEZ** identificado con **C.C. 9.635.626**, para la exploración y explotación de un yacimiento clasificado técnicamente como **RECEBO (MIG) MATERIALES DE CONSTRUCCIÓN**, ubicado en el municipio de **PESCA**, Departamento de **BOYACÁ**, a la cual le correspondió el expediente **No. NLQ-15561**.

Que verificado el expediente No NLQ-15561, se verificó que el trámite se encuentra vigente siendo procedente su evaluación bajo las condiciones del artículo 325 de la Ley 1955 de 2019, para lo cual, en cumplimiento de la Resolución 505 de 2019 mencionada, el Grupo de Legalización Minera, emitió el día **06 del mes de octubre del año 2019** concepto de transformación y migración de área al sistema de cuadrícula minera, determinando lo siguiente.

"(...) Transformación y migración del área al sistema de cuadrícula minera

Una vez migrada la Solicitud No NLQ-15561 a Dátum Magna Sirgas, en COORDENADAS GEOGRÁFICAS y siguiendo la lógica de la cuadrícula minera se determina un área que contiene 3 celdas con las siguientes características

SOLICITUD: NLQ-15561

CUADRO DE SUPERPOSICIONES UNA VEZ MIGRADA EL ÁREA AL SISTEMA DE CUADRICULA MINERA

"Por medio de la cual se rechaza y se archiva la solicitud de minería tradicional N° NLQ-15561"

Zonas excluibles

CAPA	EXPEDIENTE	MINERALES	No CELDAS SUPERPUSTAS
TITULO	OER-15431	MATERIALES DE CONSTRUCCIÓN	3

Seguidamente, señala:

(...) Características del área

Se determinó que el área ingresada por el solicitante una vez transformada al sistema de cuadrícula, se encuentra **totalmente superpuesta** con zonas de exclusión de acuerdo con los "Lineamientos para la Evaluación de los Trámites y Solicitudes Mineras a Partir del Sistema de Cuadrícula Minera y Metodología para la Migración de los Títulos Mineros al Sistema de Cuadrícula" adoptadas por la Resolución 505 de 2 de agosto de 2019; por tanto, **no queda área a otorgar**.

(...) CONCLUSIÓN:

Una vez realizado el proceso de migración y transformación dentro de la solicitud No NLQ-15561 para RECEBO (MIG)\ MATERIALES DE CONSTRUCCIÓN, se tiene que de acuerdo con los "Lineamientos para la Evaluación de los Trámites y Solicitudes Mineras a Partir del Sistema de Cuadrícula Minera y Metodología para la Migración de los Títulos Mineros al Sistema de Cuadrícula" adoptadas por la Resolución 505 de 2 de agosto de 2019, **no cuenta con área libre**."

Que el día **15 del mes de octubre del año 2019**, se evaluó jurídicamente la Solicitud de Formalización de Minería Tradicional **No. NLQ-15561** y con base en el concepto de transformación y migración al sistema de cuadrícula minera de fecha **06 del mes de octubre del año 2019**, el cual concluye que **no queda área susceptible de contratar**, se considera procedente jurídicamente el rechazo de la solicitud No. NLQ-15561, de conformidad con el artículo 325 de la Ley 1955 de 2019.

FUNDAMENTOS DE LA DECISIÓN

Que el artículo 325 de la Ley 1955 de 2019, establece:

"ARTÍCULO 325. TRÁMITE SOLICITUDES DE FORMALIZACIÓN DE MINERÍA TRADICIONAL. Las personas naturales, grupos o asociaciones que presentaron solicitud de formalización de minería tradicional hasta el 10 de mayo de 2013 ante la autoridad minera competente y que a la fecha de promulgación de esta ley se encuentran vigentes y en área libre, continuarán su trámite con el fin de verificar la viabilidad técnica del desarrollo del proyecto minero de pequeña minería. Si la solicitud no se encuentra en área libre esta se rechazará salvo lo dispuesto en el inciso tercero del presente artículo. En caso de que la superposición sea parcial se procederá a los recortes respectivos. La autoridad minera resolverá estas solicitudes en el término de un (1) año contado a partir de la viabilidad técnica de la solicitud.

(...) En el evento en que las solicitudes de formalización de minería tradicional se hayan presentado en un área ocupada totalmente por un título minero y se encuentre vigente a la fecha de promulgación de la presente ley, la autoridad minera procederá a realizar un proceso de mediación entre las partes. De negarse el titular minero a la mediación o de no lograrse un acuerdo entre las partes, se procederá por parte de la autoridad minera al rechazo de la solicitud de formalización. (Subrayado fuera de texto)

Que del resultado de la evaluación de la Solicitud de Formalización Minería Tradicional **No. NLQ-15561** se evidencia que la misma **no cuenta con área libre susceptible de contratar**, con fundamento en la evaluación técnica y la norma que regula la materia, se considera procedente su rechazo.

17 OCT 2019

RESOLUCIÓN No.

000918

DE

Hoja No. 4 de 4

"Por medio de la cual se rechaza y se archiva la solicitud de minería tradicional N° NLQ-15561"

Que la presente decisión se adopta con base en los análisis y estudios efectuados por los profesionales del Grupo de Legalización Minera, con aprobación del Coordinador del Grupo.

Que en mérito de lo expuesto,

RESUELVE

ARTÍCULO PRIMERO.- Rechazar la Solicitud de Formalización de Minería Tradicional N° NLQ-15561, por las razones expuestas en la parte motiva del presente proveído.

ARTÍCULO SEGUNDO.- Notifíquese personalmente la presente Resolución a través del Grupo de Información y Atención al Minero de la Vicepresidencia de Contratación y Titulación a las señoras **GLADYS EDILSA MARTÍNEZ CASTRO** identificada con C.C. 23.925.868, **CATALINA DE LOS ANGELES CASTRO BARINAS** identificada con C.C. 1.049.624.046, **PAULA FERNANDA BARINAS ORJUELA** identificada con C.C. 1.049.629.855 y el señor **ALEXANDER BARINAS LÓPEZ** identificado con C.C. 9.635.626,, en caso de que no sea posible, procédase mediante aviso de conformidad con el artículo 69 del Código de Procedimiento Administrativo y de lo Contencioso Administrativo.

ARTÍCULO TERCERO.- Una vez ejecutoriada y en firme la presente resolución, oficiar a través del Grupo de Información y Atención al Minero de la Vicepresidencia de Contratación y Titulación, al Alcalde Municipal de **PESCA**, Departamento de **BOYACÁ**, para que proceda a suspender la actividad de explotación dentro del área de la solicitud No. **NLQ-15561**, lo anterior de conformidad con el artículo 306 de la Ley 685 del 2001.

ARTÍCULO CUARTO.- Una vez ejecutoriada y en firme la presente resolución, oficiar a través del Grupo de Información y Atención al Minero de la Vicepresidencia de Contratación y Titulación, a la **Corporación Autónoma Regional de Boyacá – CORPOBOYACÁ**, para que de conformidad con lo establecido en los numerales 2 y 11 del artículo 31 de la Ley 99 de 1993 imponga a cargo del solicitante las medidas de restauración ambiental de las áreas afectadas por la actividad minera.

ARTÍCULO QUINTO.- Contra la presente Resolución procede el recurso de reposición el cual puede interponerse dentro de los diez (10) días siguientes a su notificación, de acuerdo con lo preceptuado por el artículo 76 de la Ley 1437 de 2011.

ARTÍCULO SEXTO.- En firme esta providencia, procédase a la desanotación del área del Sistema del Catastro Minero Colombiano de acuerdo con lo establecido en el artículo 28 de la Ley 1955 y efectúese el archivo del referido expediente.

Dada en Bogotá, D.C.,

NOTIFÍQUESE Y CÚMPLASE



JOSÉ SAÚL ROMERO VELÁSQUEZ
Vicepresidente de Contratación y Titulación (E)

Aprobó: Dora Esperanza Reyes García – Coordinadora GLM
Elaboró: Judith Cristina Santos Pérez – Abogada GLM
Revisó: Dora Esperanza Reyes García – Coordinadora GLM

U. 1000

República de Colombia



Libertad y Orden

7 OCT 2019

**AGENCIA NACIONAL DE MINERÍA
VICEPRESIDENCIA DE CONTRATACIÓN Y TITULACIÓN**

RESOLUCIÓN NÚMERO

(000919)

"Por medio de la cual se rechaza y se archiva la solicitud de minería tradicional N° Nfq-08251"

EL VICEPRESIDENTE DE CONTRATACIÓN Y TITULACIÓN (E)

En uso de sus facultades legales, en especial las conferidas por el Decreto No. 4134 del 3 de noviembre de 2011 expedido por el Ministerio de Minas y Energía, las Resoluciones Nos. 206 del 22 de marzo de 2013 y 357 del 17 de junio de 2019, expedidas por la Agencia Nacional de Minería y,

CONSIDERANDO

Que el artículo 65 de la Ley 685 de 2001 establece "El área para explorar y explotar terrenos de cualquier clase y ubicación con exclusión del cauce de las corrientes de agua, estará delimitada por un polígono de cualquier forma y orientación delimitado con referencia a la red geodésica nacional." Y a su vez, el artículo 66 señala "En la identificación y delimitación del área objeto de la propuesta y del contrato, serán de obligatoria aplicación los principios, criterios y reglas técnicas propias de la ingeniería, geología y la topografía, aceptadas y divulgadas oficialmente".

Que la Agencia Nacional de Minería ANM fue creada mediante el Decreto – Ley 4134 de 2011 y dentro de sus funciones le otorga en el numeral 1°, 6° y 16° del Artículo 4° la de "ejercer las funciones de autoridad minera o concedente en el territorio nacional", "Administrar el catastro minero y el registro minero nacional" y "Reservar áreas con potencial minero, con el fin de otorgarlas en contrato de concesión".

Que el parágrafo del artículo 21 de la Ley 1753 de 2015 consagra que "(...) la Autoridad Minera Nacional podrá adoptar un sistema de cuadrícula para delimitar el área objeto de los contratos de concesión minera, la cual será única y continua. Así mismo podrá adaptar al sistema de cuadrículas los títulos mineros otorgados con anterioridad a la entrada en vigencia de la presente ley, en caso de que el beneficiario de estos así lo decida".

Que mediante la Resolución No. 504 de 18 de septiembre de 2018 "(...) se adopta el sistema de cuadrícula para la Agencia Nacional de Minería - ANM, y se dictan otras disposiciones en materia de información geográfica", especificando en el artículo 3° que "Se adopta como cuadrícula minera la conformada por un conjunto continuo de celdas de tres coma seis por tres coma seis segundos de arco (3,6" x 3,6") referidas a la red geodésica nacional vigente. La cuadrícula minera entrará en operación junto con la herramienta informática Sistema Integral de Gestión Minera o el que haga sus veces", así mismo, en el artículo 4° establece que "Las solicitudes y propuestas presentadas con anterioridad y los contratos de concesión generados a partir de la puesta en operación del Sistema Integral de Gestión Minera estarán conformados espacialmente por celdas completas y colindantes por un lado de la cuadrícula minera", y en el Parágrafo del citado artículo señala que "Las dimensiones de las celdas que conforman la cuadrícula minera serán revisadas con base en el análisis que al respecto realice la autoridad minera, cada quinquenio, a partir de la expedición de la presente resolución".

2

7 OCT 2019

RESOLUCIÓN No.

000919

DE

Hoja No. 2 de 4

"Por medio de la cual se rechaza y se archiva la solicitud de minería tradicional N° NFQ-08251"

Que hace parte integral de la Resolución No. 504 de 2018 el documento técnico denominado "Especificaciones técnicas sobre la adopción del sistema de referencia y la cuadrícula minera en la ANM", el cual contiene los argumentos técnicos que soportan las disposiciones en materia de información geográfica.

Que el artículo 24 de la Ley 1955 de 2019, Plan Nacional de Desarrollo 2018-2022, dispuso que "La implementación del sistema de cuadrículas se llevará a cabo de acuerdo con las normas de información geoespacial vigentes y los lineamientos que para el efecto defina la autoridad minera nacional. **Todas las solicitudes y propuestas se evaluarán con base en el sistema de cuadrícula minera implementado por la autoridad minera nacional.** Por lo anterior no se permitirá la superposición de propuestas sobre una misma celda, con excepción de las concesiones concurrentes. Se entiende por celda el cuadro definido por la autoridad minera nacional como una unidad de medida para la delimitación del área de las solicitudes y contratos de concesión minera." (Negrillas fuera de texto)

Que, por su parte, el inciso final del artículo 329 de la Ley 1955 de 2019, facultó a la autoridad minera para la definición del área mínima de acuerdo con las dimensiones adoptadas por el sistema de cuadrícula para las celdas mineras.

Que mediante la Resolución 505 de 2 de agosto de 2019, la Agencia Nacional de Minería adoptó los lineamientos para la evaluación de los trámites y solicitudes mineras a partir del sistema de cuadrícula y definió el área mínima, así mismo dio inicio al periodo de transición en el cual se deberán evaluar las solicitudes mineras en el sistema de cuadrícula minera.

Que el artículo 325 de la Ley 1955 de 2019 dispuso que: "Las personas naturales, grupos o asociaciones que presentaron solicitud de formalización de minería tradicional hasta el 10 de mayo de 2013 ante la autoridad minera competente y que a la fecha de promulgación de esta ley se encuentran vigentes y en área libre, continuarán su trámite con el fin de verificar la viabilidad técnica del desarrollo del proyecto minero de pequeña minería. Si la solicitud no se encuentra en área libre esta se rechazará salvo lo dispuesto en el inciso tercero del presente artículo. En caso de que la superposición sea parcial se procederá a los recortes respectivos."

Que el día **26 del mes de junio del año 2012** fue presentada la Solicitud de Formalización Minería Tradicional por el señor **NEVARDO ABRIL ABRIL** identificado con **C.C. 74.389.231** y la señora **LIBIA ESPERANZA ACEVEDO JIMENEZ** identificada con **C.C. 24.100.371**, para la exploración y explotación de un yacimiento clasificado técnicamente como **CARBÓN COQUIZABLE O METALURGICO**, ubicado en el municipio de **SOCOTÁ**, Departamento de **BOYACÁ**, a la cual le correspondió el expediente **No. NFQ-08251**.

Que verificado el expediente No NFQ-08251, se verificó que el trámite se encuentra vigente siendo procedente su evaluación bajo las condiciones del artículo 325 de la Ley 1955 de 2019, para lo cual, en cumplimiento de la Resolución 505 de 2019 mencionada, el Grupo de Legalización Minera, emitió el día **06 del mes de octubre del año 2019** concepto de transformación y migración de área al sistema de cuadrícula minera, determinando lo siguiente:

"(...) Transformación y migración del área al sistema de cuadrícula minera

Una vez migrada la Solicitud No NFQ-08251 a Dátum Magna Sirgas, en COORDENADAS GEOGRÁFICAS y siguiendo la lógica de la cuadrícula minera se determina un área que contiene 32 celdas con las siguientes características

SOLICITUD: NFQ-08251

CUADRO DE SUPERPOSICIONES UNA VEZ MIGRADA EL ÁREA AL SISTEMA DE CUADRICULA MINERA

Zonas excluibles

"Por medio de la cual se rechaza y se archiva la solicitud de minería tradicional N° NFQ-08251"

CAPA	EXPEDIENTE	MINERALES	No CELDAS SUPERPUESTAS
TITULO	DCK-131	CARBON	18
TITULO	DCK-131, DGN-101		8
TITULO	DGN-101	CARBON	6

Seguidamente, señala:

"(...) Características del área

Se determinó que el área ingresada por el solicitante una vez transformada al sistema de cuadrícula, se encuentra **totalmente superpuesta** con zonas de exclusión de acuerdo con los "Lineamientos para la Evaluación de los Trámites y Solicitudes Mineras a Partir del Sistema de Cuadrícula Minera y Metodología para la Migración de los Títulos Mineros al Sistema de Cuadrícula" adoptadas por la Resolución 505 de 2 de agosto de 2019; por tanto, **no queda área a otorgar**.

(...) CONCLUSIÓN:

Una vez realizado el proceso de migración y transformación dentro de la solicitud de legalización No **NFQ-08251** para **CARBÓN COQUIZABLE O METALURGICO**, se tiene que de acuerdo con los "Lineamientos para la Evaluación de los Trámites y Solicitudes Mineras a Partir del Sistema de Cuadrícula Minera y Metodología para la Migración de los Títulos Mineros al Sistema de Cuadrícula" adoptadas por la Resolución 505 de 2 de agosto de 2019, **no cuenta con área libre.**"

Que el día **15 del mes de octubre del año 2019**, se evaluó jurídicamente la Solicitud de Formalización de Minería Tradicional No. **NFQ-08251** y con base en el concepto de transformación y migración al sistema de cuadrícula minera de fecha **06 del mes de octubre del año 2019**, el cual concluye que **no queda área susceptible de contratar**, se considera procedente jurídicamente el rechazo de la solicitud No. NFQ-08251, de conformidad con el artículo 325 de la Ley 1955 de 2019.

FUNDAMENTOS DE LA DECISIÓN

Que el artículo 325 de la Ley 1955 de 2019, establece:

"ARTÍCULO 325. TRÁMITE SOLICITUDES DE FORMALIZACIÓN DE MINERÍA TRADICIONAL. Las personas naturales, grupos o asociaciones que presentaron solicitud de formalización de minería tradicional hasta el 10 de mayo de 2013 ante la autoridad minera competente y que a la fecha de promulgación de esta ley se encuentran vigentes **y en área libre**, continuarán su trámite con el fin de verificar la viabilidad técnica del desarrollo del proyecto minero de pequeña minería. **Si la solicitud no se encuentra en área libre esta se rechazará** salvo lo dispuesto en el inciso tercero del presente artículo. En caso de que la superposición sea parcial se procederá a los recortes respectivos. La autoridad minera resolverá estas solicitudes en el término de un (1) año contado a partir de la viabilidad técnica de la solicitud.

(...) En el evento en que las solicitudes de formalización de minería tradicional se hayan presentado en un área ocupada totalmente por un título minero y se encuentre vigente a la fecha de promulgación de la presente ley, la autoridad minera procederá a realizar un proceso de mediación entre las partes. De negarse el titular minero a la mediación o de no lograrse un acuerdo entre las partes, se procederá por parte de la autoridad minera al rechazo de la solicitud de formalización. (Subrayado fuera de texto)

Que del resultado de la evaluación de la Solicitud de Formalización Minería Tradicional No. **NFQ-08251** se evidencia que la misma **no cuenta con área libre susceptible de contratar**, con fundamento en la evaluación técnica y la norma que regula la materia, se considera procedente su rechazo.

"Por medio de la cual se rechaza y se archiva la solicitud de minería tradicional N° NFQ-08251"

Que la presente decisión se adopta con base en los análisis y estudios efectuados por los profesionales del Grupo de Legalización Minera, con aprobación del Coordinador del Grupo.

Que en mérito de lo expuesto,

RESUELVE

ARTÍCULO PRIMERO.- Rechazar la Solicitud de Formalización de Minería Tradicional N° NFQ-08251, por las razones expuestas en la parte motiva del presente proveído.

ARTÍCULO SEGUNDO.- Notifíquese personalmente la presente Resolución a través del Grupo de Información y Atención al Minero de la Vicepresidencia de Contratación y Titulación al señor **NEVARDO ABRIL ABRIL** identificado con **C.C. 74.389.231** y la señora **LIBIA ESPERANZA ACEVEDO JIMENEZ** identificada con **C.C. 24.100.371**, en caso de que no sea posible, procédase mediante aviso de conformidad con el artículo 69 del Código de Procedimiento Administrativo y de lo Contencioso Administrativo.

ARTÍCULO TERCERO.- Una vez ejecutoriada y en firme la presente resolución, oficiar a través del Grupo de Información y Atención al Minero de la Vicepresidencia de Contratación y Titulación, al Alcalde Municipal de **SOCOTÁ**, Departamento de **BOYACÁ**, para que proceda a suspender la actividad de explotación dentro del área de la solicitud No. **NFQ-08251**, lo anterior de conformidad con el artículo 306 de la Ley 685 del 2001.

ARTÍCULO CUARTO.- Una vez ejecutoriada y en firme la presente resolución, oficiar a través del Grupo de Información y Atención al Minero de la Vicepresidencia de Contratación y Titulación, a la **Corporación Autónoma Regional de Boyacá – CORPOBOYACÁ**, para que de conformidad con lo establecido en los numerales 2 y 11 del artículo 31 de la Ley 99 de 1993 imponga a cargo del solicitante las medidas de restauración ambiental de las áreas afectadas por la actividad minera.

ARTÍCULO QUINTO.- Contra la presente Resolución procede el recurso de reposición el cual puede interponerse dentro de los diez (10) días siguientes a su notificación, de acuerdo con lo preceptuado por el artículo 76 de la Ley 1437 de 2011.

ARTÍCULO SEXTO.- En firme esta providencia, procédase a la desanotación del área del Sistema del Catastro Minero Colombiano de acuerdo con lo establecido en el artículo 28 de la Ley 1955 y efectúese el archivo del referido expediente.

Dada en Bogotá, D.C.,

NOTIFÍQUESE Y CÚMPLASE



JOSÉ SAÚL ROMERO VELÁSQUEZ
Vicepresidente de Contratación y Titulación (E)

Aprobó: Dora Esperanza Reyes García – Coordinadora GLM *Red*
Elaboró: Judith Cristina Santos Pérez – Abogada GLM *Santos*
Revisó: Dora Esperanza Reyes García – Coordinadora GLM

República de Colombia



Libertad y Orden

17 OCT 2019

**AGENCIA NACIONAL DE MINERÍA
VICEPRESIDENCIA DE CONTRATACIÓN Y TITULACIÓN**

RESOLUCIÓN NÚMERO

(000920)

"Por medio de la cual se rechaza y se archiva la solicitud de minería tradicional N° NK1-09491"

EL VICEPRESIDENTE DE CONTRATACIÓN Y TITULACIÓN (E)

En uso de sus facultades legales, en especial las conferidas por el Decreto No. 4134 del 3 de noviembre de 2011 expedido por el Ministerio de Minas y Energía, las Resoluciones Nos. 206 del 22 de marzo de 2013 y 357 del 17 de junio de 2019, expedidas por la Agencia Nacional de Minería y,

CONSIDERANDO

Que el artículo 65 de la Ley 685 de 2001 establece: " *El área para explorar y explotar terrenos de cualquier clase y ubicación con exclusión del cauce de las corrientes de agua, estará delimitada por un polígono de cualquier forma y orientación delimitado con referencia a la red geodésica nacional.*" Y a su vez, el artículo 66 señala " *En la identificación y delimitación del área objeto de la propuesta y del contrato, serán de obligatoria aplicación los principios, criterios y reglas técnicas propias de la ingeniería, geología y la topografía, aceptadas y divulgadas oficialmente.*"

Que la Agencia Nacional de Minería ANM fue creada mediante el Decreto – Ley 4134 de 2011 y dentro de sus funciones le otorga en el numeral 1°, 6° y 16° del Artículo 4° la de " *ejercer las funciones de autoridad minera o concedente en el territorio nacional,*" " *Administrar el catastro minero y el registro minero nacional*" y " *Reservar áreas con potencial minero, con el fin de otorgarlas en contrato de concesión.*"

Que el parágrafo del artículo 21 de la Ley 1753 de 2015 consagra que "(...) *la Autoridad Minera Nacional podrá adoptar un sistema de cuadrícula para delimitar el área objeto de los contratos de concesión minera, la cual será única y continua. Así mismo podrá adaptar al sistema de cuadrículas los títulos mineros otorgados con anterioridad a la entrada en vigencia de la presente ley, en caso de que el beneficiario de estos así lo decida.*"

Que mediante la Resolución No. 504 de 18 de septiembre de 2018 "(...) *se adopta el sistema de cuadrícula para la Agencia Nacional de Minería - ANM, y se dictan otras disposiciones en materia de información geográfica,*" especificando en el artículo 3° que " *Se adopta como cuadrícula minera la conformada por un conjunto continuo de celdas de tres coma seis por tres coma seis segundos de arco (3,6" x 3,6") referidas a la red geodésica nacional vigente. La cuadrícula minera entrará en operación junto con la herramienta informática Sistema Integral de Gestión Minera o el que haga sus veces,*" así mismo, en el artículo 4° establece que " *Las solicitudes y propuestas presentadas con anterioridad y los contratos de concesión generados a partir de la puesta en operación del Sistema Integral de Gestión Minera estarán conformados espacialmente por celdas completas y colindantes por un lado de la cuadrícula minera,*" y en el Parágrafo del citado artículo señala que " *Las dimensiones de las celdas que conforman la cuadrícula minera serán revisadas con base en el análisis que al respecto realice la autoridad minera, cada quinquenio, a partir de la expedición de la presente resolución.*"

"Por medio de la cual se rechaza y se archiva la solicitud de minería tradicional N° NK1-09491"

Que hace parte integral de la Resolución No. 504 de 2018 el documento técnico denominado "Especificaciones técnicas sobre la adopción del sistema de referencia y la cuadrícula minera en la ANM", el cual contiene los argumentos técnicos que soportan las disposiciones en materia de información geográfica.

Que el artículo 24 de la Ley 1955 de 2019, Plan Nacional de Desarrollo 2018-2022, dispuso que "La implementación del sistema de cuadrículas se llevará a cabo de acuerdo con las normas de información geoespacial vigentes y los lineamientos que para el efecto defina la autoridad minera nacional. **Todas las solicitudes y propuestas se evaluarán con base en el sistema de cuadrícula minera implementado por la autoridad minera nacional.** Por lo anterior no se permitirá la superposición de propuestas sobre una misma celda, con excepción de las concesiones concurrentes. Se entiende por celda el cuadro definido por la autoridad minera nacional como una unidad de medida para la delimitación del área de las solicitudes y contratos de concesión minera." (Negrillas fuera de texto)

Que, por su parte, el inciso final del artículo 329 de la Ley 1955 de 2019, facultó a la autoridad minera para la definición del área mínima de acuerdo con las dimensiones adoptadas por el sistema de cuadrícula para las celdas mineras.

Que mediante la Resolución 505 de 2 de agosto de 2019, la Agencia Nacional de Minería adoptó los lineamientos para la evaluación de los trámites y solicitudes mineras a partir del sistema de cuadrícula y definió el área mínima, así mismo dio inicio al periodo de transición en el cual se deberán evaluar las solicitudes mineras en el sistema de cuadrícula minera.

Que el artículo 325 de la Ley 1955 de 2019 dispuso que: "Las personas naturales, grupos o asociaciones que presentaron solicitud de formalización de minería tradicional hasta el 10 de mayo de 2013 ante la autoridad minera competente y que a la fecha de promulgación de esta ley se encuentran vigentes y en área libre, continuarán su trámite con el fin de verificar la viabilidad técnica del desarrollo del proyecto minero de pequeña minería. Si la solicitud no se encuentra en área libre esta se rechazará salvo lo dispuesto en el inciso tercero del presente artículo. En caso de que la superposición sea parcial se procederá a los recortes respectivos."

Que el día **01 del mes de noviembre del año 2012** fue presentada la Solicitud de Formalización Minería Tradicional por el señor **HÉCTOR ISAIAS TIBAMOSCA VILLAMARÍN** identificado con **C.C. 74.372.896** y la señora **ROSA MARÍA VILLAMARÍN LÓPEZ** identificada con **C.C. 23.545.930**, para la exploración y explotación de un yacimiento clasificado técnicamente como **XXXX**, ubicado en el municipio de **TÓPAGA**, Departamento de **BOYACÁ**, a la cual le correspondió el expediente **No. NK1-09491**.

Que verificado el expediente No NK1-09491, se verificó que el trámite se encuentra vigente siendo procedente su evaluación bajo las condiciones del artículo 325 de la Ley 1955 de 2019, para lo cual, en cumplimiento de la Resolución 505 de 2019 mencionada, el Grupo de Legalización Minera, emitió el día **06 del mes de octubre del año 2019** concepto de transformación y migración de área al sistema de cuadrícula minera, determinando lo siguiente.

"(...) Transformación y migración del área al sistema de cuadrícula minera

Una vez migrada la Solicitud No NK1-09491 a Dátum Magna Sirgas, en COORDENADAS GEOGRÁFICAS y siguiendo la lógica de la cuadrícula minera se determina un área que contiene 14 celdas con las siguientes características

SOLICITUD: NK1-09491

CUADRO DE SUPERPOSICIONES UNA VEZ MIGRADA EL ÁREA AL SISTEMA DE CUADRICULA MINERA

Zonas excluibles

"Por medio de la cual se rechaza y se archiva la solicitud de minería tradicional N° NK1-09491"

CAPA	EXPEDIENTE	MINERALES	No CELDAS SUPERPUESTAS
TITULO	CH1-091	CARBON	5
TITULO	CH1-091, DA4-071		1
TITULO	CH1-091, DA4-071, DAM-161		1
TITULO	CH1-091, DAM-161		3
TITULO	DA4-071	CARBON	2
TITULO	DA4-071, DAM-161		2

Seguidamente, señala:

"(...) Características del área

Se determinó que el área ingresada por el solicitante una vez transformada al sistema de cuadrícula, se encuentra **totalmente superpuesta** con zonas de exclusión de acuerdo con los "Lineamientos para la Evaluación de los Trámites y Solicitudes Mineras a Partir del Sistema de Cuadrícula Minera y Metodología para la Migración de los Títulos Mineros al Sistema de Cuadrícula" adoptadas por la Resolución 505 de 2 de agosto de 2019; por tanto, **no queda área a otorgar**.

(...) CONCLUSIÓN:

Una vez realizado el proceso de migración y transformación dentro de la solicitud No NK1-09491 para CARBÓN MINERAL TRITURADO O MOLIDO, se tiene que de acuerdo con los "Lineamientos para la Evaluación de los Trámites y Solicitudes Mineras a Partir del Sistema de Cuadrícula Minera y Metodología para la Migración de los Títulos Mineros al Sistema de Cuadrícula" adoptadas por la Resolución 505 de 2 de agosto de 2019, **no cuenta con área libre**."

Que el día **15 del mes de octubre del año 2019**, se evaluó jurídicamente la Solicitud de Formalización de Minería Tradicional **No. NK1-09491** y con base en el concepto de transformación y migración al sistema de cuadrícula minera de fecha **06 del mes de octubre del año 2019**, el cual concluye que **no queda área susceptible de contratar**, se considera procedente jurídicamente el rechazo de la solicitud No. NK1-09491, de conformidad con el artículo 325 de la Ley 1955 de 2019.

FUNDAMENTOS DE LA DECISIÓN

Que el artículo 325 de la Ley 1955 de 2019, establece:

"ARTÍCULO 325. TRÁMITE SOLICITUDES DE FORMALIZACIÓN DE MINERÍA TRADICIONAL. Las personas naturales, grupos o asociaciones que presentaron solicitud de formalización de minería tradicional hasta el 10 de mayo de 2013 ante la autoridad minera competente y que a la fecha de promulgación de esta ley se encuentran vigentes **y en área libre**, continuarán su trámite con el fin de verificar la viabilidad técnica del desarrollo del proyecto minero de pequeña minería. **Si la solicitud no se encuentra en área libre esta se rechazará** salvo lo dispuesto en el inciso tercero del presente artículo. En caso de que la superposición sea parcial se procederá a los recortes respectivos. La autoridad minera resolverá estas solicitudes en el término de un (1) año contado a partir de la viabilidad técnica de la solicitud.

(...) En el evento en que las solicitudes de formalización de minería tradicional se hayan presentado en un área ocupada totalmente por un título minero y se encuentre vigente a la fecha de promulgación de la presente ley, la autoridad minera procederá a realizar un proceso de mediación entre las partes. De negarse el titular minero a la mediación o de no lograrse un acuerdo entre las partes, se procederá por parte de la autoridad minera al rechazo de la solicitud de formalización. (Subrayado fuera de texto)

"Por medio de la cual se rechaza y se archiva la solicitud de minería tradicional N° NK1-09491"

Que del resultado de la evaluación de la Solicitud de Formalización Minería Tradicional No. **NK1-09491** se evidencia que la misma no cuenta con área libre susceptible de contratar, con fundamento en la evaluación técnica y la norma que regula la materia, se considera procedente su rechazo.

Que la presente decisión se adopta con base en los análisis y estudios efectuados por los profesionales del Grupo de Legalización Minera, con aprobación del Coordinador del Grupo.

Que en mérito de lo expuesto,

RESUELVE

ARTÍCULO PRIMERO.- Rechazar la Solicitud de Formalización de Minería Tradicional N° **NK1-09491**, por las razones expuestas en la parte motiva del presente proveído.

ARTÍCULO SEGUNDO.- Notifíquese personalmente la presente Resolución a través del Grupo de Información y Atención al Minero de la Vicepresidencia de Contratación y Titulación al señor **HÉCTOR ISAIAS TIBAMOSCA VILLAMARÍN** identificado con **C.C. 74.372.896** y la señora **ROSA MARÍA VILLAMARÍN LÓPEZ** identificada con **C.C. 23.545.930**, en caso de que no sea posible, procédase mediante aviso de conformidad con el artículo 69 del Código de Procedimiento Administrativo y de lo Contencioso Administrativo.

ARTÍCULO TERCERO.- Una vez ejecutoriada y en firme la presente resolución, oficiar a través del Grupo de Información y Atención al Minero de la Vicepresidencia de Contratación y Titulación, al Alcalde Municipal de **TÓPAGA**, Departamento de **BOYACÁ**, para que proceda a suspender la actividad de explotación dentro del área de la solicitud No. **NK1-09491**, lo anterior de conformidad con el artículo 306 de la Ley 685 del 2001.

ARTÍCULO CUARTO.- Una vez ejecutoriada y en firme la presente resolución, oficiar a través del Grupo de Información y Atención al Minero de la Vicepresidencia de Contratación y Titulación, a la **Corporación Autónoma Regional de Boyacá – CORPOBOYACÁ**, para que de conformidad con lo establecido en los numerales 2 y 11 del artículo 31 de la Ley 99 de 1993 imponga a cargo del solicitante las medidas de restauración ambiental de las áreas afectadas por la actividad minera.

ARTÍCULO QUINTO.- Contra la presente Resolución procede el recurso de reposición el cual puede interponerse dentro de los diez (10) días siguientes a su notificación, de acuerdo con lo preceptuado por el artículo 76 de la Ley 1437 de 2011.

ARTÍCULO SEXTO.- En firme esta providencia, procédase a la desanotación del área del Sistema del Catastro Minero Colombiano de acuerdo con lo establecido en el artículo 28 de la Ley 1955 y efectúese el archivo del referido expediente.

Dada en Bogotá, D.C.,

NOTIFÍQUESE Y CÚMPLASE



JOSE SAUL ROMERO VELÁSQUEZ
Vicepresidente de Contratación y Titulación (E)

Aprobó: Dora Esperanza Reyes García – Coordinadora GLM
Elaboró: Judith Cristina Santos Pérez – Abogada GLM
Revisó: Dora Esperanza Reyes García – Coordinadora GLM

República de Colombia



Libertad y Orden

17 OCT 2019

**AGENCIA NACIONAL DE MINERÍA
VICEPRESIDENCIA DE CONTRATACIÓN Y TITULACIÓN**

RESOLUCIÓN NÚMERO

(000934)

"Por medio de la cual se rechaza y se archiva la solicitud de minería tradicional N° OE9-14261"

EL VICEPRESIDENTE DE CONTRATACIÓN Y TITULACIÓN (E)

En uso de sus facultades legales, en especial las conferidas por el Decreto No. 4134 del 3 de noviembre de 2011 expedido por el Ministerio de Minas y Energía, las Resoluciones Nos. 206 del 22 de marzo de 2013 y 357 del 17 de junio de 2019, expedidas por la Agencia Nacional de Minería y,

CONSIDERANDO

Que el artículo 65 de la Ley 685 de 2001 establece: "*El área para explorar y explotar terrenos de cualquier clase y ubicación con exclusión del cauce de las corrientes de agua, estará delimitada por un polígono de cualquier forma y orientación delimitado con referencia a la red geodésica nacional.*" Y a su vez, el artículo 66 señala "*En la identificación y delimitación del área objeto de la propuesta y del contrato, serán de obligatoria aplicación los principios, criterios y reglas técnicas propias de la ingeniería, geología y la topografía, aceptadas y divulgadas oficialmente.*"

Que la Agencia Nacional de Minería ANM fue creada mediante el Decreto – Ley 4134 de 2011 y dentro de sus funciones le otorga en el numeral 1°, 6° y 16° del Artículo 4° la de "*ejercer las funciones de autoridad minera o concedente en el territorio nacional*", "*Administrar el catastro minero y el registro minero nacional*" y "*Reservar áreas con potencial minero, con el fin de otorgarlas en contrato de concesión*".

Que el parágrafo del artículo 21 de la Ley 1753 de 2015 consagra que "*(...) la Autoridad Minera Nacional podrá adoptar un sistema de cuadrícula para delimitar el área objeto de los contratos de concesión minera, la cual será única y continua. Así mismo podrá adaptar al sistema de cuadrículas los títulos mineros otorgados con anterioridad a la entrada en vigencia de la presente ley, en caso de que el beneficiario de estos así lo decida.*"

Que mediante la Resolución No. 504 de 18 de septiembre de 2018 "*(...) se adopta el sistema de cuadrícula para la Agencia Nacional de Minería - ANM, y se dictan otras disposiciones en materia de información geográfica*", especificando en el artículo 3° que "*Se adopta como cuadrícula minera la conformada por un conjunto continuo de celdas de tres coma seis por tres coma seis segundos de arco (3,6" x 3,6") referidas a la red geodésica nacional vigente. La cuadrícula minera entrará en operación junto con la herramienta informática Sistema Integral de Gestión Minera o el que haga sus veces*", así mismo, en el artículo 4° establece que "*Las solicitudes y propuestas presentadas con anterioridad y los contratos de concesión generados a partir de la puesta en operación del Sistema Integral de Gestión Minera estarán conformados espacialmente por celdas completas y colindantes por un lado de la cuadrícula minera*", y en el Parágrafo del citado artículo señala que "*Las dimensiones de las celdas que conforman la cuadrícula minera serán revisadas con base en el análisis que al respecto realice la autoridad minera, cada quinquenio, a partir de la expedición de la presente resolución.*"

"Por medio de la cual se rechaza y se archiva la solicitud de minería tradicional N° OE9-14261"

Que hace parte integral de la Resolución No. 504 de 2018 el documento técnico denominado "Especificaciones técnicas sobre la adopción del sistema de referencia y la cuadrícula minera en la ANM", el cual contiene los argumentos técnicos que soportan las disposiciones en materia de información geográfica.

Que el artículo 24 de la Ley 1955 de 2019, Plan Nacional de Desarrollo 2018-2022, dispuso que "La implementación del sistema de cuadrículas se llevará a cabo de acuerdo con las normas de información geoespacial vigentes y los lineamientos que para el efecto defina la autoridad minera nacional. **Todas las solicitudes y propuestas se evaluarán con base en el sistema de cuadrícula minera implementado por la autoridad minera nacional.** Por lo anterior no se permitirá la superposición de propuestas sobre una misma celda, con excepción de las concesiones concurrentes. Se entiende por celda el cuadro definido por la autoridad minera nacional como una unidad de medida para la delimitación del área de las solicitudes y contratos de concesión minera." (Negrillas fuera de texto)

Que, por su parte, el inciso final del artículo 329 de la Ley 1955 de 2019, facultó a la autoridad minera para la definición del área mínima de acuerdo con las dimensiones adoptadas por el sistema de cuadrícula para las celdas mineras.

Que mediante la Resolución 505 de 2 de agosto de 2019, la Agencia Nacional de Minería adoptó los lineamientos para la evaluación de los trámites y solicitudes mineras a partir del sistema de cuadrícula y definió el área mínima, así mismo dio inicio al periodo de transición en el cual se deberán evaluar las solicitudes mineras en el sistema de cuadrícula minera.

Que el artículo 325 de la Ley 1955 de 2019 dispuso que: "Las personas naturales, grupos o asociaciones que presentaron solicitud de formalización de minería tradicional hasta el 10 de mayo de 2013 ante la autoridad minera competente y que a la fecha de promulgación de esta ley se encuentran vigentes y en área libre, continuarán su trámite con el fin de verificar la viabilidad técnica del desarrollo del proyecto minero de pequeña minería. Si la solicitud no se encuentra en área libre esta se rechazará salvo lo dispuesto en el inciso tercero del presente artículo. En caso de que la superposición sea parcial se procederá a los recortes respectivos."

Que el día **09 del mes de marzo del año 2013** fue presentada la Solicitud de Formalización Minería Tradicional por los señores **DILMAR EDELIO CAPERA GUZMÁN** identificado con **C.C. 79.492.359**, **BEABIER CAPERA GUZMÁN** identificado con **C.C. 93.472.710** y **LUIS HERNANDO GUTIERREZ VARGAS** identificado con **C.C. 7923876**, para la exploración y explotación de un yacimiento clasificado técnicamente como **MINERALES DE PLATA Y SUS CONCENTRADOS\ MINERALES DE ORO Y SUS CONCENTRADOS**, ubicado en el municipio de **NOROSI**, Departamento de **BOLÍVAR**, a la cual le correspondió el expediente **No. OE9-14261**.

Que verificado el expediente No. OE9-14261, se verificó que el trámite se encuentra vigente siendo procedente su evaluación bajo las condiciones del artículo 325 de la Ley 1955 de 2019, para lo cual, en cumplimiento de la Resolución 505 de 2019 mencionada, el Grupo de Legalización Minera, emitió el día **06 del mes de octubre del año 2019** concepto de transformación y migración de área al sistema de cuadrícula minera, determinando lo siguiente.

"(...) Transformación y migración del área al sistema de cuadrícula minera

Una vez migrada la Solicitud No. OE9-14261 a Dátum Magna Sirgas, en COORDENADAS GEOGRÁFICAS y siguiendo la lógica de la cuadrícula minera se determina un área que contiene 28 celdas con las siguientes características

SOLICITUD: OE9-14261

CUADRO DE SUPERPOSICIONES UNA VEZ MIGRADA EL ÁREA AL SISTEMA DE CUADRICULA MINERA

"Por medio de la cual se rechaza y se archiva la solicitud de minería tradicional N° OE9-14261"

Zonas excluibles

CAPA	EXPEDIENTE	MINERALES	No CELDAS SUPERPUESTAS
TITULO	0-551, EB-0007		4
TITULO	0-551, LSB-06		4
TITULO	EB-0007	ORO	13
TITULO	LSB-06	ORO\ PLATA	7

Seguidamente, señala:

(...) Características del área

Se determinó que el área ingresada por el solicitante una vez transformada al sistema de cuadrícula, se encuentra **totalmente superpuesta** con zonas de exclusión de acuerdo con los "Lineamientos para la Evaluación de los Trámites y Solicitudes Mineras a Partir del Sistema de Cuadrícula Minera y Metodología para la Migración de los Títulos Mineros al Sistema de Cuadrícula" adoptadas por la Resolución 505 de 2 de agosto de 2019; por tanto, **no queda área a otorgar**.

(...) CONCLUSIÓN:

Una vez realizado el proceso de migración y transformación dentro de la solicitud No. OE9-14261 para MINERALES DE PLATA Y SUS CONCENTRADOS\ MINERALES DE ORO Y SUS CONCENTRADOS, se tiene que de acuerdo con los "Lineamientos para la Evaluación de los Trámites y Solicitudes Mineras a Partir del Sistema de Cuadrícula Minera y Metodología para la Migración de los Títulos Mineros al Sistema de Cuadrícula" adoptadas por la Resolución 505 de 2 de agosto de 2019, **no cuenta con área libre.**"

Que el día **16 del mes de octubre del año 2019**, se evaluó jurídicamente la Solicitud de Formalización de Minería Tradicional No. **OE9-14261** y con base en el concepto de transformación y migración al sistema de cuadrícula minera de fecha **06 del mes de octubre del año 2019**, el cual concluye que **no queda área susceptible de contratar**, se considera procedente jurídicamente el rechazo de la solicitud No. OE9-14261, de conformidad con el artículo 325 de la Ley 1955 de 2019.

FUNDAMENTOS DE LA DECISIÓN

Que el artículo 325 de la Ley 1955 de 2019, establece:

"ARTÍCULO 325. TRÁMITE SOLICITUDES DE FORMALIZACIÓN DE MINERÍA TRADICIONAL. Las personas naturales, grupos o asociaciones que presentaron solicitud de formalización de minería tradicional hasta el 10 de mayo de 2013 ante la autoridad minera competente y que a la fecha de promulgación de esta ley se encuentran vigentes y en área libre, continuarán su trámite con el fin de verificar la viabilidad técnica del desarrollo del proyecto minero de pequeña minería. Si la solicitud no se encuentra en área libre esta se rechazará salvo lo dispuesto en el inciso tercero del presente artículo. En caso de que la superposición sea parcial se procederá a los recortes respectivos. La autoridad minera resolverá estas solicitudes en el término de un (1) año contado a partir de la viabilidad técnica de la solicitud.

(...) En el evento en que las solicitudes de formalización de minería tradicional se hayan presentado en un área ocupada totalmente por un título minero y se encuentre vigente a la fecha de promulgación de la presente ley, la autoridad minera procederá a realizar un proceso de mediación entre las partes. De negarse el titular minero a la mediación o de no lograrse un acuerdo entre las partes, se procederá por parte de la autoridad minera al rechazo de la solicitud de formalización. (Subrayado fuera de texto)

"Por medio de la cual se rechaza y se archiva la solicitud de minería tradicional N° OE9-14261"

Que del resultado de la evaluación de la Solicitud de Formalización Minería Tradicional No. **OE9-14261** se evidencia que la misma no cuenta con área libre susceptible de contratar, con fundamento en la evaluación técnica y la norma que regula la materia, se considera procedente su rechazo.

Que la presente decisión se adopta con base en los análisis y estudios efectuados por los profesionales del Grupo de Legalización Minera, con aprobación del Coordinador del Grupo.

Que en mérito de lo expuesto,

RESUELVE

ARTÍCULO PRIMERO.- Rechazar la Solicitud de Formalización de Minería Tradicional N° **OE9-14261**, por las razones expuestas en la parte motiva del presente proveído.

ARTÍCULO SEGUNDO.- Notifíquese personalmente la presente Resolución a través del Grupo de Información y Atención al Minero de la Vicepresidencia de Contratación y Titulación a los señores **DILMAR EDELIO CAPERA GUZMÁN** identificado con **C.C. 79.492.359**, **BEABIER CAPERA GUZMÁN** identificado con **C.C. 93.472.710** y **LUIS HERNANDO GUTIERREZ VARGAS** identificado con **C.C. 7923876**, en caso de que no sea posible, procédase mediante aviso de conformidad con el artículo 69 del Código de Procedimiento Administrativo y de lo Contencioso Administrativo.

ARTÍCULO TERCERO.- Una vez ejecutoriada y en firme la presente resolución, oficiar a través del Grupo de Información y Atención al Minero de la Vicepresidencia de Contratación y Titulación, al Alcalde Municipal de **NOROSI**, Departamento de **BOLÍVAR**, para que proceda a suspender la actividad de explotación dentro del área de la solicitud No. **OE9-14261**, lo anterior de conformidad con el artículo 306 de la Ley 685 del 2001.

ARTÍCULO CUARTO.- Una vez ejecutoriada y en firme la presente resolución, oficiar a través del Grupo de Información y Atención al Minero de la Vicepresidencia de Contratación y Titulación, a la **Corporación Autónoma Regional del Sur de Bolívar – CSB**, para que de conformidad con lo establecido en los numerales 2 y 11 del artículo 31 de la Ley 99 de 1993 imponga a cargo del solicitante las medidas de restauración ambiental de las áreas afectadas por la actividad minera.



ARTÍCULO QUINTO.- Contra la presente Resolución procede el recurso de reposición el cual puede interponerse dentro de los diez (10) días siguientes a su notificación, de acuerdo con lo preceptuado por el artículo 76 de la Ley 1437 de 2011.

ARTÍCULO SEXTO.- En firme esta providencia, procédase a la desanotación del área del Sistema del Catastro Minero Colombiano de acuerdo con lo establecido en el artículo 28 de la Ley 1955 y efectúese el archivo del referido expediente.

Dada en Bogotá, D.C.,

NOTIFÍQUESE Y CÚMPLASE


JOSE SAÚL ROMERO VELÁSQUEZ
Vicepresidente de Contratación y Titulación (E)

Elaboró: Judith Cristina Santos Pérez – Abogada GLM 
Aprobó: Dora Esperanza Reyes García – Coordinadora GLM
Revisó: Dora Esperanza Reyes García – Coordinadora GLM 

República de Colombia



Libertad y Orden

7 OCT 2019

AGENCIA NACIONAL DE MINERÍA
VICEPRESIDENCIA DE CONTRATACIÓN Y TITULACIÓN

RESOLUCIÓN NÚMERO

(000937)

"Por medio de la cual se rechaza y se archiva la solicitud de minería tradicional N° NJ8-14341"

EL VICEPRESIDENTE DE CONTRATACIÓN Y TITULACIÓN (E)

En uso de sus facultades legales, en especial las conferidas por el Decreto No. 4134 del 3 de noviembre de 2011 expedido por el Ministerio de Minas y Energía, las Resoluciones Nos. 206 del 22 de marzo de 2013 y 357 del 17 de junio de 2019, expedidas por la Agencia Nacional de Minería y,

CONSIDERANDO

Que el artículo 65 de la Ley 685 de 2001 establece " *El área para explorar y explotar terrenos de cualquier clase y ubicación con exclusión del cauce de las corrientes de agua, estará delimitada por un polígono de cualquier forma y orientación delimitado con referencia a la red geodésica nacional.*" Y a su vez, el artículo 66 señala " *En la identificación y delimitación del área objeto de la propuesta y del contrato, serán de obligatoria aplicación los principios, criterios y reglas técnicas propias de la ingeniería, geología y la topografía, aceptadas y divulgadas oficialmente.*"

Que la Agencia Nacional de Minería ANM fue creada mediante el Decreto – Ley 4134 de 2011 y dentro de sus funciones le otorga en el numeral 1°, 6° y 16° del Artículo 4° la de " *ejercer las funciones de autoridad minera o concedente en el territorio nacional,*" " *Administrar el catastro minero y el registro minero nacional*" y " *Reservar áreas con potencial minero, con el fin de otorgarlas en contrato de concesión.*"

Que el párrafo del artículo 21 de la Ley 1753 de 2015 consagra que " *(...) la Autoridad Minera Nacional podrá adoptar un sistema de cuadrícula para delimitar el área objeto de los contratos de concesión minera, la cual será única y continua. Así mismo podrá adaptar al sistema de cuadrículas los títulos mineros otorgados con anterioridad a la entrada en vigencia de la presente ley, en caso de que el beneficiario de estos así lo decida.*"

Que mediante la Resolución No. 504 de 18 de septiembre de 2018 " *(...) se adopta el sistema de cuadrícula para la Agencia Nacional de Minería - ANM, y se dictan otras disposiciones en materia de información geográfica,*" especificando en el artículo 3° que " *Se adopta como cuadrícula minera la conformada por un conjunto continuo de celdas de tres coma seis por tres coma seis segundos de arco (3,6" x 3,6") referidas a la red geodésica nacional vigente. La cuadrícula minera entrará en operación junto con la herramienta informática Sistema Integral de Gestión Minera o el que haga sus veces,*" así mismo, en el artículo 4° establece que " *Las solicitudes y propuestas presentadas con anterioridad y los contratos de concesión generados a partir de la puesta en operación del Sistema Integral de Gestión Minera estarán conformados espacialmente por celdas completas y colindantes por un lado de la cuadrícula minera,*" y en el Parágrafo del citado artículo señala que

"Por medio de la cual se rechaza y se archiva la solicitud de minería tradicional N° NJ8-14341"

"Las dimensiones de las celdas que conforman la cuadrícula minera serán revisadas con base en el análisis que al respecto realice la autoridad minera, cada quinquenio, a partir de la expedición de la presente resolución".

Que hace parte integral de la Resolución No. 504 de 2018 el documento técnico denominado "Especificaciones técnicas sobre la adopción del sistema de referencia y la cuadrícula minera en la ANM", el cual contiene los argumentos técnicos que soportan las disposiciones en materia de información geográfica.

Que el artículo 24 de la Ley 1955 de 2019, Plan Nacional de Desarrollo 2018-2022, dispuso que *"La implementación del sistema de cuadrículas se llevará a cabo de acuerdo con las normas de información geoespacial vigentes y los lineamientos que para el efecto defina la autoridad minera nacional. **Todas las solicitudes y propuestas se evaluarán con base en el sistema de cuadrícula minera implementado por la autoridad minera nacional.** Por lo anterior no se permitirá la superposición de propuestas sobre una misma celda, con excepción de las concesiones concurrentes. Se entiende por celda el cuadro definido por la autoridad minera nacional como una unidad de medida para la delimitación del área de las solicitudes y contratos de concesión minera."* (Negrillas fuera de texto)

Que, por su parte, el inciso final del artículo 329 de la Ley 1955 de 2019, facultó a la autoridad minera para la definición del área mínima de acuerdo con las dimensiones adoptadas por el sistema de cuadrícula para las celdas mineras.

Que mediante la Resolución 505 de 2 de agosto de 2019, la Agencia Nacional de Minería adoptó los lineamientos para la evaluación de los trámites y solicitudes mineras a partir del sistema de cuadrícula y definió el área mínima, así mismo dio inicio al periodo de transición en el cual se deberán evaluar las solicitudes mineras en el sistema de cuadrícula minera.

Que el artículo 325 de la Ley 1955 de 2019 dispuso que: *"Las personas naturales, grupos o asociaciones que presentaron solicitud de formalización de minería tradicional hasta el 10 de mayo de 2013 ante la autoridad minera competente y que a la fecha de promulgación de esta ley se encuentran vigentes y en área libre, continuarán su trámite con el fin de verificar la viabilidad técnica del desarrollo del proyecto minero de pequeña minería. Si la solicitud no se encuentra en área libre esta se rechazará salvo lo dispuesto en el inciso tercero del presente artículo. En caso de que la superposición sea parcial se procederá a los recortes respectivos."*

Que el día **08 del mes de octubre del año 2012** fue presentada la Solicitud de Formalización Minería Tradicional por el señor **ENOC EFRAIN MATURANA RIVAS** identificado con **C.C. 4.813.118**, para la exploración y explotación de un yacimiento clasificado técnicamente como **MINERALES DE ORO Y PLATINO, Y SUS CONCENTRADOS**, ubicado en el municipio de **BAGADÓ**, Departamento de **CHOCÓ**, a la cual le correspondió el expediente **No. NJ8-14341**.

Que verificado el expediente No NJ8-14341, se verificó que el trámite se encuentra vigente siendo procedente su evaluación bajo las condiciones del artículo 325 de la Ley 1955 de 2019, para lo cual, en cumplimiento de la Resolución 505 de 2019 mencionada, el Grupo de Legalización Minera, emitió el día **06 del mes de octubre del año 2019** concepto de transformación y migración de área al sistema de cuadrícula minera, determinando lo siguiente:

"(...) Transformación y migración del área al sistema de cuadrícula minera

Una vez migrada la Solicitud No NJ8-14341 a Dátum Magna Sirgas, en COORDENADAS GEOGRÁFICAS y siguiendo la lógica de la cuadrícula minera se determina un área que contiene 1118 celdas con las siguientes características

"Por medio de la cual se rechaza y se archiva la solicitud de minería tradicional N° NJ8-14341"

SOLICITUD: NJ8-14341

CUADRO DE SUPERPOSICIONES UNA VEZ MIGRADA EL ÁREA AL SISTEMA DE CUADRICULA MINERA

Zonas excluibles

CAPA	EXPEDIENTE	MINERALES	No CELDAS SUPERPUESTAS
TITULO	FHK-148, GEQ-105		3
TITULO	GEB-09B	MINERAL DE ZINC\ ASOCIADOS\ ORO\ PLATINO\ MINERAL DE MOLIBDENO\ COBRE\ PLATA	101
TITULO	GEB-09B, GEB-09G		7
TITULO	GEB-09B, GEB-09G, GEQ-105		1
TITULO	GEB-09B, GEB-09G, HJN-15231		1
TITULO	GEB-09B, GEQ-105		24
TITULO	GEB-09B, HJN-15231		18
TITULO	GEB-09G	MINERAL DE ZINC\ ASOCIADOS\ ORO\ PLATINO\ MINERAL DE MOLIBDENO\ COBRE\ PLATA	112
TITULO	GEB-09G, GEQ-105		15
TITULO	GEB-09G, HJN-15231		15
TITULO	GEQ-105	MINERAL DE ZINC\ ORO\ PLATINO\ MINERAL DE MOLIBDENO\ PLATA	607
TITULO	GEQ-105, IDA-16121		11
TITULO	HJN-15231	MINERAL DE ZINC\ ASOCIADOS\ ORO\ PLATINO\ MINERAL DE MOLIBDENO\ COBRE\ PLATA	196
TITULO	IDA-16121	MINERALES DE COBRE Y SUS CONCENTRADOS\ MINERALES DE PLATA Y SUS CONCENTRADOS\ MINERALES DE ORO Y PLATINO, Y SUS CONCENTRADOS\ MINERALES DE PLATINO Y SUS CONCENTRADOS\ MINERALES DE PLOMO Y SUS CONCENTRADOS\ MINERALES DE ZINC Y SUS CONCENTRADOS\ MINER*	7

Seguidamente, señala:

"(...) Características del área

Se determinó que el área ingresada por el solicitante una vez transformada al sistema de cuadrícula, se encuentra **totalmente superpuesta** con zonas de exclusión de acuerdo con los "Lineamientos para la Evaluación de los Trámites y Solicitudes Mineras a Partir del Sistema de

"Por medio de la cual se rechaza y se archiva la solicitud de minería tradicional N° NJ8-14341"

Cuadrícula Minera y Metodología para la Migración de los Títulos Mineros al Sistema de Cuadrícula" adoptadas por la Resolución 505 de 2 de agosto de 2019; por tanto, **no queda área a otorgar.**

(...) CONCLUSIÓN:

Una vez realizado el proceso de migración y transformación dentro de la solicitud de legalización No **NJ8-14341** para **MINERALES DE ORO Y PLATINO, Y SUS CONCENTRADOS**, se tiene que de acuerdo con los "*Lineamientos para la Evaluación de los Trámites y Solicitudes Mineras a Partir del Sistema de Cuadrícula Minera y Metodología para la Migración de los Títulos Mineros al Sistema de Cuadrícula*" adoptadas por la Resolución 505 de 2 de agosto de 2019, **no cuenta con área libre.**"

Que el día **15 del mes de octubre del año 2019**, se evaluó jurídicamente la Solicitud de Formalización de Minería Tradicional **No. NJ8-14341** y con base en el concepto de transformación y migración al sistema de cuadrícula minera de fecha **06 del mes de octubre del año 2019**, el cual concluye que **no queda área susceptible de contratar**, se considera procedente jurídicamente el rechazo de la solicitud No. NJ8-14341, de conformidad con el artículo 325 de la Ley 1955 de 2019.

FUNDAMENTOS DE LA DECISIÓN

Que el artículo 325 de la Ley 1955 de 2019, establece:

"ARTÍCULO 325. TRÁMITE SOLICITUDES DE FORMALIZACIÓN DE MINERÍA TRADICIONAL. Las personas naturales, grupos o asociaciones que presentaron solicitud de formalización de minería tradicional hasta el 10 de mayo de 2013 ante la autoridad minera competente y que a la fecha de promulgación de esta ley se encuentran vigentes y en área libre, continuarán su trámite con el fin de verificar la viabilidad técnica del desarrollo del proyecto minero de pequeña minería. Si la solicitud no se encuentra en área libre esta se rechazará salvo lo dispuesto en el inciso tercero del presente artículo. En caso de que la superposición sea parcial se procederá a los recortes respectivos. La autoridad minera resolverá estas solicitudes en el término de un (1) año contado a partir de la viabilidad técnica de la solicitud.

(...) En el evento en que las solicitudes de formalización de minería tradicional se hayan presentado en un área ocupada totalmente por un título minero y se encuentre vigente a la fecha de promulgación de la presente ley, la autoridad minera procederá a realizar un proceso de mediación entre las partes. De negarse el titular minero a la mediación o de no lograrse un acuerdo entre las partes, se procederá por parte de la autoridad minera al rechazo de la solicitud de formalización.
(Subrayado fuera de texto)

Que del resultado de la evaluación de la Solicitud de Formalización Minería Tradicional **No. NJ8-14341** se evidencia que la misma **no cuenta con área libre susceptible de contratar**, con fundamento en la evaluación técnica y la norma que regula la materia, se considera procedente su rechazo.

Que la presente decisión se adopta con base en los análisis y estudios efectuados por los profesionales del Grupo de Legalización Minera, con aprobación del Coordinador del Grupo.

Que en mérito de lo expuesto,

RESUELVE

7 OCT 2019

RESOLUCIÓN No.

DE

Hoja No. 5 de 5

000937
"Por medio de la cual se rechaza y se archiva la solicitud de minería tradicional N° NJ8-14341"

ARTÍCULO PRIMERO.- Rechazar la Solicitud de Formalización de Minería Tradicional N° **NJ8-14341**, por las razones expuestas en la parte motiva del presente proveído.

ARTÍCULO SEGUNDO.- Notifíquese personalmente la presente Resolución a través del Grupo de Información y Atención al Minero de la Vicepresidencia de Contratación y Titulación al señor **ENOC EFRAIN MATURANA RIVAS** identificado con **C.C. 4.813.118**, en caso de que no sea posible, procédase mediante aviso de conformidad con el artículo 69 del Código de Procedimiento Administrativo y de lo Contencioso Administrativo.

ARTÍCULO TERCERO.- Una vez ejecutoriada y en firme la presente resolución, oficiar a través del Grupo de Información y Atención al Minero de la Vicepresidencia de Contratación y Titulación, al Alcalde Municipal de **BAGADÓ**, Departamento de **CHOCÓ**, para que proceda a suspender la actividad de explotación dentro del área de la solicitud No. **NJ8-14341**, lo anterior de conformidad con el artículo 306 de la Ley 685 del 2001.

ARTÍCULO CUARTO.- Una vez ejecutoriada y en firme la presente resolución, oficiar a través del Grupo de Información y Atención al Minero de la Vicepresidencia de Contratación y Titulación, a la **Corporación para el Desarrollo Sostenible del Chocó-CODECHOCÓ** para que de conformidad con lo establecido en los numerales 2 y 11 del artículo 31 de la Ley 99 de 1993 imponga a cargo del solicitante las medidas de restauración ambiental de las áreas afectadas por la actividad minera.

ARTÍCULO QUINTO.- Contra la presente Resolución procede el recurso de reposición el cual puede interponerse dentro de los diez (10) días siguientes a su notificación, de acuerdo con lo preceptuado por el artículo 76 de la Ley 1437 de 2011.

ARTÍCULO SEXTO.- En firme esta providencia, procédase a la desanotación del área del Sistema del Catastro Minero Colombiano de acuerdo con lo establecido en el artículo 28 de la Ley 1955 y efectúese el archivo del referido expediente.

Dada en Bogotá, D.C.,

NOTIFÍQUESE Y CÚMPLASE



JOSÉ SAÚL ROMERO VELÁSQUEZ
Vicepresidente de Contratación y Titulación (E)

Elaboró: Judith Cristina Santos Pérez – Abogada GLM *Santos*
Revisó: Dora Esperanza Reyes García – Coordinadora GLM *Reyes*
Aprobó: Dora Esperanza Reyes García – Coordinadora GLM

República de Colombia



Libertad y Orden

AGENCIA NACIONAL DE MINERÍA
VICEPRESIDENCIA DE CONTRATACIÓN Y TITULACIÓN

17 OCT 2019

RESOLUCIÓN NÚMERO

(**000943**)

"Por medio de la cual se rechaza y se archiva la solicitud de minería tradicional N° OB6-11471"

EL VICEPRESIDENTE DE CONTRATACIÓN Y TITULACIÓN (E)

En uso de sus facultades legales, en especial las conferidas por el Decreto No. 4134 del 3 de noviembre de 2011 expedido por el Ministerio de Minas y Energía, las Resoluciones Nos. 206 del 22 de marzo de 2013 y 357 del 17 de junio de 2019, expedidas por la Agencia Nacional de Minería y,

CONSIDERANDO

Que el artículo 65 de la Ley 685 de 2001 establece "El área para explorar y explotar terrenos de cualquier clase y ubicación con exclusión del cauce de las corrientes de agua, estará delimitada por un polígono de cualquier forma y orientación delimitado con referencia a la red geodésica nacional." Y a su vez, el artículo 66 señala "En la identificación y delimitación del área objeto de la propuesta y del contrato, serán de obligatoria aplicación los principios, criterios y reglas técnicas propias de la ingeniería, geología y la topografía, aceptadas y divulgadas oficialmente".

Que la Agencia Nacional de Minería ANM fue creada mediante el Decreto – Ley 4134 de 2011 y dentro de sus funciones le otorga en el numeral 1°, 6° y 16° del Artículo 4° la de "ejercer las funciones de autoridad minera o concedente en el territorio nacional", "Administrar el catastro minero y el registro minero nacional" y "Reservar áreas con potencial minero, con el fin de otorgarlas en contrato de concesión".

Que el párrafo del artículo 21 de la Ley 1753 de 2015 consagra que "(...) la Autoridad Minera Nacional podrá adoptar un sistema de cuadrícula para delimitar el área objeto de los contratos de concesión minera, la cual será única y continua. Así mismo podrá adaptar al sistema de cuadrículas los títulos mineros otorgados con anterioridad a la entrada en vigencia de la presente ley, en caso de que el beneficiario de estos así lo decida".

Que mediante la Resolución No. 504 de 18 de septiembre de 2018 "(...) se adopta el sistema de cuadrícula para la Agencia Nacional de Minería - ANM, y se dictan otras disposiciones en materia de información geográfica", especificando en el artículo 3° que "Se adopta como cuadrícula minera la conformada por un conjunto continuo de celdas de tres coma seis por tres coma seis segundos de arco (3,6" x 3,6") referidas a la red geodésica nacional vigente. La cuadrícula minera entrará en operación junto con la herramienta informática Sistema Integral de Gestión Minera o el que haga sus veces", así mismo, en el artículo 4° establece que "Las solicitudes y propuestas presentadas con anterioridad y los contratos de concesión generados a partir de la puesta en operación del Sistema Integral de Gestión Minera estarán conformados espacialmente por celdas completas y colindantes por un lado de la cuadrícula minera", y en el Parágrafo del citado artículo señala que "Las dimensiones de las celdas que conforman la cuadrícula minera serán revisadas con base en el análisis que al respecto realice la autoridad minera, cada quinquenio, a partir de la expedición de la presente resolución".

"Por medio de la cual se rechaza y se archiva la solicitud de minería tradicional N° OB6-11471"

Que hace parte integral de la Resolución No. 504 de 2018 el documento técnico denominado "*Especificaciones técnicas sobre la adopción del sistema de referencia y la cuadrícula minera en la ANM*", el cual contiene los argumentos técnicos que soportan las disposiciones en materia de información geográfica.

Que el artículo 24 de la Ley 1955 de 2019, Plan Nacional de Desarrollo 2018-2022, dispuso que "*La implementación del sistema de cuadrículas se llevará a cabo de acuerdo con las normas de información geoespacial vigentes y los lineamientos que para el efecto defina la autoridad minera nacional. Todas las solicitudes y propuestas se evaluarán con base en el sistema de cuadrícula minera implementado por la autoridad minera nacional. Por lo anterior no se permitirá la superposición de propuestas sobre una misma celda, con excepción de las concesiones concurrentes. Se entiende por celda el cuadro definido por la autoridad minera nacional como una unidad de medida para la delimitación del área de las solicitudes y contratos de concesión minera.*" (Negritas fuera de texto)

Que, por su parte, el inciso final del artículo 329 de la Ley 1955 de 2019, facultó a la autoridad minera para la definición del área mínima de acuerdo con las dimensiones adoptadas por el sistema de cuadrícula para las celdas mineras.

Que mediante la Resolución 505 de 2 de agosto de 2019, la Agencia Nacional de Minería adoptó los lineamientos para la evaluación de los trámites y solicitudes mineras a partir del sistema de cuadrícula y definió el área mínima, así mismo dio inicio al periodo de transición en el cual se deberán evaluar las solicitudes mineras en el sistema de cuadrícula minera.

Que el artículo 325 de la Ley 1955 de 2019 dispuso que: "*Las personas naturales, grupos o asociaciones que presentaron solicitud de formalización de minería tradicional hasta el 10 de mayo de 2013 ante la autoridad minera competente y que a la fecha de promulgación de esta ley se encuentran vigentes y en área libre, continuarán su trámite con el fin de verificar la viabilidad técnica del desarrollo del proyecto minero de pequeña minería. Si la solicitud no se encuentra en área libre esta se rechazará salvo lo dispuesto en el inciso tercero del presente artículo. En caso de que la superposición sea parcial se procederá a los recortes respectivos.*"

Que el día **06 del mes de febrero del año 2013** fue presentada la Solicitud de Formalización Minería Tradicional por el señor **JORGE BILFREDO PÉREZ MORALES** identificado con **C.C. 87.710.673**, para la exploración y explotación de un yacimiento clasificado técnicamente como **MINERALES DE ORO Y SUS CONCENTRADOS**, ubicado en los municipios de **ANCUYA y CONSACÁ**, Departamento de **NARIÑO**, a la cual le correspondió el expediente **No. OB6-11471**.

Que verificado el expediente No OB6-11471, se verificó que el trámite se encuentra vigente siendo procedente su evaluación bajo las condiciones del artículo 325 de la Ley 1955 de 2019, para lo cual, en cumplimiento de la Resolución 505 de 2019 mencionada, el Grupo de Legalización Minera, emitió el día **06 del mes de octubre del año 2019** concepto de transformación y migración de área al sistema de cuadrícula minera, determinando lo siguiente.

"(...) Transformación y migración del área al sistema de cuadrícula minera

Una vez migrada la Solicitud No OB6-11471 a Dátum Magna Sirgas, en COORDENADAS GEOGRÁFICAS y siguiendo la lógica de la cuadrícula minera se determina un área que contiene 61 celdas con las siguientes características

SOLICITUD: OB6-11471

CUADRO DE SUPERPOSICIONES UNA VEZ MIGRADA EL ÁREA AL SISTEMA DE CUADRICULA MINERA

Zonas excluibles

"Por medio de la cual se rechaza y se archiva la solicitud de minería tradicional N° OB6-11471"

CAPA	EXPEDIENTE	MINERALES	No CELDAS SUPERPUESTAS
SOLICITUDES	JBJ-08002X	ROCAS O PIEDRAS CALIZAS DE TALLA O DE CONSTRUCCIÓN NCP\ ARENAS Y GRAVAS SILICEAS\ ARCILLA COMUN (CERAMICAS, FERRUGINOSAS, MISCELANEAS)\ MINERALES Y CONCENTRADOS DE HIERRO (EXCEPTO PIRITAS DE HIERRO TOSTADAS)\ OTROS MINERALES DE METALES NO FERROSOS Y SUS C	61

Seguidamente, señala:

"(...) Características del área

Se determinó que el área ingresada por el solicitante una vez transformada al sistema de cuadrícula, se encuentra **totalmente superpuesta** con zonas de exclusión de acuerdo con los "Lineamientos para la Evaluación de los Trámites y Solicitudes Mineras a Partir del Sistema de Cuadrícula Minera y Metodología para la Migración de los Títulos Mineros al Sistema de Cuadrícula" adoptadas por la Resolución 505 de 2 de agosto de 2019; por tanto, **no queda área a otorgar**.

(...) CONCLUSIÓN:

Una vez realizado el proceso de migración y transformación dentro de la solicitud No OB6-11471 para MINERALES DE ORO Y SUS CONCENTRADOS, se tiene que de acuerdo con los "Lineamientos para la Evaluación de los Trámites y Solicitudes Mineras a Partir del Sistema de Cuadrícula Minera y Metodología para la Migración de los Títulos Mineros al Sistema de Cuadrícula" adoptadas por la Resolución 505 de 2 de agosto de 2019, **no cuenta con área libre.**"

Que el día **15 del mes de octubre del año 2019**, se evaluó jurídicamente la Solicitud de Formalización de Minería Tradicional **No. OB6-11471** y con base en el concepto de transformación y migración al sistema de cuadrícula minera de fecha **06 del mes de octubre del año 2019**, el cual concluye que **no queda área susceptible de contratar**, se considera procedente jurídicamente el rechazo de la solicitud No. OB6-11471, de conformidad con el artículo 325 de la Ley 1955 de 2019.

FUNDAMENTOS DE LA DECISIÓN

Que el artículo 325 de la Ley 1955 de 2019, establece:

"ARTÍCULO 325. TRÁMITE SOLICITUDES DE FORMALIZACIÓN DE MINERÍA TRADICIONAL. Las personas naturales, grupos o asociaciones que presentaron solicitud de formalización de minería tradicional hasta el 10 de mayo de 2013 ante la autoridad minera competente y que a la fecha de promulgación de esta ley se encuentran vigentes y en **área libre**, continuarán su trámite con el fin de verificar la viabilidad técnica del desarrollo del proyecto minero de pequeña minería. **Si la solicitud no se encuentra en área libre esta se rechazará** salvo lo dispuesto en el inciso tercero del presente artículo. En caso de que la superposición sea parcial se procederá a los recortes respectivos. La autoridad minera resolverá estas solicitudes en el término de un (1) año contado a partir de la viabilidad técnica de la solicitud.

(...) En el evento en que las solicitudes de formalización de minería tradicional se hayan presentado en un área ocupada totalmente por un título minero y se encuentre vigente a la fecha de promulgación de la presente ley, la autoridad minera procederá a realizar un proceso de mediación entre las partes. De negarse el titular minero a la mediación o de no lograrse un acuerdo entre las partes, se procederá por parte de la autoridad minera al rechazo de la solicitud de formalización. (Subrayado fuera de texto)

"Por medio de la cual se rechaza y se archiva la solicitud de minería tradicional N° OB6-11471"

Que del resultado de la evaluación de la Solicitud de Formalización Minería Tradicional No. **OB6-11471** se evidencia que la misma no cuenta con área libre susceptible de contratar, con fundamento en la evaluación técnica y la norma que regula la materia, se considera procedente su rechazo.

Que la presente decisión se adopta con base en los análisis y estudios efectuados por los profesionales del Grupo de Legalización Minera, con aprobación del Coordinador del Grupo.

Que en mérito de lo expuesto,

RESUELVE

ARTÍCULO PRIMERO.- Rechazar la Solicitud de Formalización de Minería Tradicional N° **OB6-11471**, por las razones expuestas en la parte motiva del presente proveído.

ARTÍCULO SEGUNDO.- Notifíquese personalmente la presente Resolución a través del Grupo de Información y Atención al Minero de la Vicepresidencia de Contratación y Titulación al señor **JORGE BILFREDO PÉREZ MORALES** identificado con **C.C. 87.710.673**, en caso de que no sea posible, procédase mediante aviso de conformidad con el artículo 69 del Código de Procedimiento Administrativo y de lo Contencioso Administrativo.

ARTÍCULO TERCERO.- Una vez ejecutoriada y en firme la presente resolución, oficiar a través del Grupo de Información y Atención al Minero de la Vicepresidencia de Contratación y Titulación, a los Alcaldes Municipales de **ANCUYA y CONSACÁ**, Departamento de **NARIÑO**, para que proceda a suspender la actividad de explotación dentro del área de la solicitud No. OB6-11471, lo anterior de conformidad con el artículo 306 de la Ley 685 del 2001.


ARTÍCULO CUARTO.- Una vez ejecutoriada y en firme la presente resolución, oficiar a través del Grupo de Información y Atención al Minero de la Vicepresidencia de Contratación y Titulación, a la **Corporación Autónoma Regional de Nariño – CORPONARIÑO**, para que de conformidad con lo establecido en los numerales 2 y 11 del artículo 31 de la Ley 99 de 1993 imponga a cargo del solicitante las medidas de restauración ambiental de las áreas afectadas por la actividad minera.

ARTÍCULO QUINTO.- Contra la presente Resolución procede el recurso de reposición el cual puede interponerse dentro de los diez (10) días siguientes a su notificación, de acuerdo con lo preceptuado por el artículo 76 de la Ley 1437 de 2011.

ARTÍCULO SEXTO.- En firme esta providencia, procédase a la desanotación del área del Sistema del Catastro Minero Colombiano de acuerdo con lo establecido en el artículo 28 de la Ley 1955 y efectúese el archivo del referido expediente.

Dada en Bogotá, D.C.,

NOTIFÍQUESE Y CÚPLASE



JOSÉ SAÚL ROMERO VELÁSQUEZ

Vicepresidente de Contratación y Titulación (E)

Elaboró: Judith Cristina Santos Pérez – Abogada GLM *Santos*
Aprobó: Dora Esperanza Reyes García – Coordinadora GLM
Revisó: Dora Esperanza Reyes García – Coordinadora GLM

República de Colombia



17 OCT 2019

**AGENCIA NACIONAL DE MINERÍA
VICEPRESIDENCIA DE CONTRATACIÓN Y TITULACIÓN**

RESOLUCIÓN NÚMERO

(000949)

"Por medio de la cual se rechaza y se archiva la solicitud de minería tradicional N° ODA-09221"

EL VICEPRESIDENTE DE CONTRATACIÓN Y TITULACIÓN (E)

En uso de sus facultades legales, en especial las conferidas por el Decreto No. 4134 del 3 de noviembre de 2011 expedido por el Ministerio de Minas y Energía, las Resoluciones Nos. 206 del 22 de marzo de 2013 y 357 del 17 de junio de 2019, expedidas por la Agencia Nacional de Minería y,

CONSIDERANDO

Que el artículo 65 de la Ley 685 de 2001 establece "*El área para explorar y explotar terrenos de cualquier clase y ubicación con exclusión del cauce de las corrientes de agua, estará delimitada por un polígono de cualquier forma y orientación delimitado con referencia a la red geodésica nacional.*" Y a su vez, el artículo 66 señala "*En la identificación y delimitación del área objeto de la propuesta y del contrato, serán de obligatoria aplicación los principios, criterios y reglas técnicas propias de la ingeniería, geología y la topografía, aceptadas y divulgadas oficialmente.*"

Que la Agencia Nacional de Minería ANM fue creada mediante el Decreto – Ley 4134 de 2011 y dentro de sus funciones le otorga en el numeral 1°, 6° y 16° del Artículo 4° la de "*ejercer las funciones de autoridad minera o concedente en el territorio nacional*", "*Administrar el catastro minero y el registro minero nacional*" y "*Reservar áreas con potencial minero, con el fin de otorgarlas en contrato de concesión*".

Que el párrafo del artículo 21 de la Ley 1753 de 2015 consagra que "*(...) la Autoridad Minera Nacional podrá adoptar un sistema de cuadrícula para delimitar el área objeto de los contratos de concesión minera, la cual será única y continua. Así mismo podrá adaptar al sistema de cuadrículas los títulos mineros otorgados con anterioridad a la entrada en vigencia de la presente ley, en caso de que el beneficiario de estos así lo decida.*"

Que mediante la Resolución No. 504 de 18 de septiembre de 2018 "*(...) se adopta el sistema de cuadrícula para la Agencia Nacional de Minería - ANM, y se dictan otras disposiciones en materia de información geográfica*", especificando en el artículo 3° que "*Se adopta como cuadrícula minera la conformada por un conjunto continuo de celdas de tres coma seis por tres coma seis segundos de arco (3,6" x 3,6") referidas a la red geodésica nacional vigente. La cuadrícula minera entrará en operación junto con la herramienta informática Sistema Integral de Gestión Minera o el que haga sus veces*", así mismo, en el artículo 4° establece que "*Las solicitudes y propuestas presentadas con anterioridad y los contratos de concesión generados a partir de la puesta en operación del Sistema Integral de Gestión Minera estarán conformados espacialmente por celdas completas y colindantes por un lado de la cuadrícula minera*", y en el Párrafo del citado artículo señala que "*Las dimensiones de las celdas que conforman la cuadrícula minera serán revisadas con base en el análisis que al respecto realice la autoridad minera, cada quinquenio, a partir de la expedición de la presente resolución.*"

"Por medio de la cual se rechaza y se archiva la solicitud de minería tradicional N° ODA-09221"

Que hace parte integral de la Resolución No. 504 de 2018 el documento técnico denominado "*Especificaciones técnicas sobre la adopción del sistema de referencia y la cuadrícula minera en la ANM*", el cual contiene los argumentos técnicos que soportan las disposiciones en materia de información geográfica.

Que el artículo 24 de la Ley 1955 de 2019, Plan Nacional de Desarrollo 2018-2022, dispuso que "*La implementación del sistema de cuadrículas se llevará a cabo de acuerdo con las normas de información geoespacial vigentes y los lineamientos que para el efecto defina la autoridad minera nacional. **Todas las solicitudes y propuestas se evaluarán con base en el sistema de cuadrícula minera implementado por la autoridad minera nacional.** Por lo anterior no se permitirá la superposición de propuestas sobre una misma celda, con excepción de las concesiones concurrentes. Se entiende por celda el cuadro definido por la autoridad minera nacional como una unidad de medida para la delimitación del área de las solicitudes y contratos de concesión minera.*" (Negritas fuera de texto)

Que, por su parte, el inciso final del artículo 329 de la Ley 1955 de 2019, facultó a la autoridad minera para la definición del área mínima de acuerdo con las dimensiones adoptadas por el sistema de cuadrícula para las celdas mineras.

Que mediante la Resolución 505 de 2 de agosto de 2019, la Agencia Nacional de Minería adoptó los lineamientos para la evaluación de los trámites y solicitudes mineras a partir del sistema de cuadrícula y definió el área mínima, así mismo dio inicio al periodo de transición en el cual se deberán evaluar las solicitudes mineras en el sistema de cuadrícula minera.

Que el artículo 325 de la Ley 1955 de 2019 dispuso que: "*Las personas naturales, grupos o asociaciones que presentaron solicitud de formalización de minería tradicional hasta el 10 de mayo de 2013 ante la autoridad minera competente y que a la fecha de promulgación de esta ley se encuentran vigentes y en área libre, continuarán su trámite con el fin de verificar la viabilidad técnica del desarrollo del proyecto minero de pequeña minería. Si la solicitud no se encuentra en área libre esta se rechazará salvo lo dispuesto en el inciso tercero del presente artículo. En caso de que la superposición sea parcial se procederá a los recortes respectivos.*"

Que el día 10 del mes de abril del año 2013 fue presentada la Solicitud de Formalización Minería Tradicional por los señores **JOSÉ JESÚS RODRÍGUEZ** identificado con **C.C. 1.124.032**, **ANDRÉS RODRÍGUEZ MOLINA** identificado con **C.C. 4.234.943** y la señora **BELÉN BUITRAGO RODRÍGUEZ** identificada con **C.C. 23.271.190**, para la exploración y explotación de un yacimiento clasificado técnicamente como **RECEBO (MIG) MATERIALES DE CONSTRUCCIÓN**, ubicado en el municipio de **RÁQUIRA**, Departamento de **BOYACÁ**, a la cual le correspondió el expediente **No. ODA-09221**.

Que verificado el expediente No. ODA-09221, se verificó que el trámite se encuentra vigente siendo precedente su evaluación bajo las condiciones del artículo 325 de la Ley 1955 de 2019, para lo cual, en cumplimiento de la Resolución 505 de 2019 mencionada, el Grupo de Legalización Minera, emitió el día **06 del mes de octubre del año 2019** concepto de transformación y migración de área al sistema de cuadrícula minera, determinando lo siguiente.

"(...) Transformación y migración del área al sistema de cuadrícula minera

Una vez migrada la Solicitud No. ODA-09221 a Dátum Magna Sirgas, en COORDENADAS GEOGRÁFICAS y siguiendo la lógica de la cuadrícula minera se determina un área que contiene 49 celdas con las siguientes características

SOLICITUD: ODA-09221

"Por medio de la cual se rechaza y se archiva la solicitud de minería tradicional N° ODA-09221"

CUADRO DE SUPERPOSICIONES UNA VEZ MIGRADA EL ÁREA AL SISTEMA DE CUADRICULA MINERA

Zonas excluibles

CAPA	EXPEDIENTE	MINERALES	No CELDAS SUPERPUSTAS
TITULO	070-89	CARBON	31
TITULO	070-89, KB2-11111		18

Seguidamente, señala:

(...) Características del área

Se determinó que el área ingresada por el solicitante una vez transformada al sistema de cuadrícula, se encuentra **totalmente superpuesta** con zonas de exclusión de acuerdo con los "Lineamientos para la Evaluación de los Trámites y Solicitudes Mineras a Partir del Sistema de Cuadrícula Minera y Metodología para la Migración de los Títulos Mineros al Sistema de Cuadrícula" adoptadas por la Resolución 505 de 2 de agosto de 2019; por tanto, **no queda área a otorgar**.

(...) CONCLUSIÓN:

Una vez realizado el proceso de migración y transformación dentro de la solicitud No. ODA-09221 para RECEBO (MIG) MATERIALES DE CONSTRUCCIÓN, se tiene que de acuerdo con los "Lineamientos para la Evaluación de los Trámites y Solicitudes Mineras a Partir del Sistema de Cuadrícula Minera y Metodología para la Migración de los Títulos Mineros al Sistema de Cuadrícula" adoptadas por la Resolución 505 de 2 de agosto de 2019, **no cuenta con área libre.**"

Que el día **16 del mes de octubre del año 2019**, se evaluó jurídicamente la Solicitud de Formalización de Minería Tradicional **No. ODA-09221** y con base en el concepto de transformación y migración al sistema de cuadrícula minera de fecha **06 del mes de octubre del año 2019**, el cual concluye que **no queda área susceptible de contratar**, se considera procedente jurídicamente el rechazo de la solicitud No. ODA-09221, de conformidad con el artículo 325 de la Ley 1955 de 2019.

FUNDAMENTOS DE LA DECISIÓN

Que el artículo 325 de la Ley 1955 de 2019, establece:

"ARTÍCULO 325. TRÁMITE SOLICITUDES DE FORMALIZACIÓN DE MINERÍA TRADICIONAL. Las personas naturales, grupos o asociaciones que presentaron solicitud de formalización de minería tradicional hasta el 10 de mayo de 2013 ante la autoridad minera competente y que a la fecha de promulgación de esta ley se encuentran vigentes **y en área libre**, continuarán su trámite con el fin de verificar la viabilidad técnica del desarrollo del proyecto minero de pequeña minería. **Si la solicitud no se encuentra en área libre esta se rechazará** salvo lo dispuesto en el inciso tercero del presente artículo. En caso de que la superposición sea parcial se procederá a los recortes respectivos. La autoridad minera resolverá estas solicitudes en el término de un (1) año contado a partir de la viabilidad técnica de la solicitud.

(...) En el evento en que las solicitudes de formalización de minería tradicional se hayan presentado en un área ocupada totalmente por un título minero y se encuentre vigente a la fecha de promulgación de la presente ley, la autoridad minera procederá a realizar un proceso de mediación entre las partes. De negarse el titular minero a la mediación o de no lograrse un acuerdo entre las partes, se procederá por parte de la autoridad minera al rechazo de la solicitud de formalización. (Subrayado fuera de texto)

"Por medio de la cual se rechaza y se archiva la solicitud de minería tradicional N° ODA-09221"

Que del resultado de la evaluación de la Solicitud de Formalización Minería Tradicional No. **ODA-09221** se evidencia que la misma no cuenta con área libre susceptible de contratar, con fundamento en la evaluación técnica y la norma que regula la materia, se considera procedente su rechazo.

Que la presente decisión se adopta con base en los análisis y estudios efectuados por los profesionales del Grupo de Legalización Minera, con aprobación del Coordinador del Grupo.

Que en mérito de lo expuesto,

RESUELVE

ARTÍCULO PRIMERO.- Rechazar la Solicitud de Formalización de Minería Tradicional N° **ODA-09221**, por las razones expuestas en la parte motiva del presente proveído.

ARTÍCULO SEGUNDO.- Notifíquese personalmente la presente Resolución a través del Grupo de Información y Atención al Minero de la Vicepresidencia de Contratación y Titulación a los señores **JOSÉ JESÚS RODRÍGUEZ** identificado con **C.C. 1.124.032**, **ANDRÉS RODRÍGUEZ MOLINA** identificado con **C.C. 4.234.943** y la señora **BELÉN BUITRAGO RODRÍGUEZ** identificada con **C.C. 23.271.190**, en caso de que no sea posible, procédase mediante aviso de conformidad con el artículo 69 del Código de Procedimiento Administrativo y de lo Contencioso Administrativo.

ARTÍCULO TERCERO.- Una vez ejecutoriada y en firme la presente resolución, oficiar a través del Grupo de Información y Atención al Minero de la Vicepresidencia de Contratación y Titulación, al Alcalde Municipal de **RÁQUIRA**, Departamento de **BOYACÁ**, para que proceda a suspender la actividad de explotación dentro del área de la solicitud No. **ODA-09221**, lo anterior de conformidad con el artículo 306 de la Ley 685 del 2001.

ARTÍCULO CUARTO.- Una vez ejecutoriada y en firme la presente resolución, oficiar a través del Grupo de Información y Atención al Minero de la Vicepresidencia de Contratación y Titulación, a la **Corporación Autónoma Regional de Cundinamarca – CAR**, para que de conformidad con lo establecido en los numerales 2 y 11 del artículo 31 de la Ley 99 de 1993 imponga a cargo del solicitante las medidas de restauración ambiental de las áreas afectadas por la actividad minera.

ARTÍCULO QUINTO.- Contra la presente Resolución procede el recurso de reposición el cual puede interponerse dentro de los diez (10) días siguientes a su notificación, de acuerdo con lo preceptuado por el artículo 76 de la Ley 1437 de 2011.



ARTÍCULO SEXTO.- En firme esta providencia, procédase a la desanotación del área del Sistema del Catastro Minero Colombiano de acuerdo con lo establecido en el artículo 28 de la Ley 1955 y efectúese el archivo del referido expediente.

Dada en Bogotá, D.C.,

NOTIFÍQUESE Y CÚMPLASE



JOSÉ SAÚL ROMERO VELÁSQUEZ
Vicepresidente de Contratación y Titulación (E)

Elaboró: Judith Cristina Santos Pérez – Abogada GLM 
Aprobó: Dora Esperanza Reyes García – Coordinadora GLM 
Revisó: Dora Esperanza Reyes García – Coordinadora GLM

República de Colombia



Libertad y Orden

7 OCT 2019

**AGENCIA NACIONAL DE MINERÍA
VICEPRESIDENCIA DE CONTRATACIÓN Y TITULACIÓN**

RESOLUCIÓN NÚMERO

(000952)

"Por medio de la cual se rechaza y se archiva la solicitud de minería tradicional N° OE9-10503"

EL VICEPRESIDENTE DE CONTRATACIÓN Y TITULACIÓN (E)

En uso de sus facultades legales, en especial las conferidas por el Decreto No. 4134 del 3 de noviembre de 2011 expedido por el Ministerio de Minas y Energía, las Resoluciones Nos. 206 del 22 de marzo de 2013 y 357 del 17 de junio de 2019, expedidas por la Agencia Nacional de Minería y,

CONSIDERANDO

Que el artículo 65 de la Ley 685 de 2001 establece " *El área para explorar y explotar terrenos de cualquier clase y ubicación con exclusión del cauce de las corrientes de agua, estará delimitada por un polígono de cualquier forma y orientación delimitado con referencia a la red geodésica nacional.*" Y a su vez, el artículo 66 señala " *En la identificación y delimitación del área objeto de la propuesta y del contrato, serán de obligatoria aplicación los principios, criterios y reglas técnicas propias de la ingeniería, geología y la topografía, aceptadas y divulgadas oficialmente.*"

Que la Agencia Nacional de Minería ANM fue creada mediante el Decreto – Ley 4134 de 2011 y dentro de sus funciones le otorga en el numeral 1°, 6° y 16° del Artículo 4° la de " *ejercer las funciones de autoridad minera o concedente en el territorio nacional,*" " *Administrar el catastro minero y el registro minero nacional*" y " *Reservar áreas con potencial minero, con el fin de otorgarlas en contrato de concesión.*"

Que el párrafo del artículo 21 de la Ley 1753 de 2015 consagra que " *(...) la Autoridad Minera Nacional podrá adoptar un sistema de cuadrícula para delimitar el área objeto de los contratos de concesión minera, la cual será única y continua. Así mismo podrá adaptar al sistema de cuadrículas los títulos mineros otorgados con anterioridad a la entrada en vigencia de la presente ley, en caso de que el beneficiario de estos así lo decida.*"

Que mediante la Resolución No. 504 de 18 de septiembre de 2018 " *(...) se adopta el sistema de cuadrícula para la Agencia Nacional de Minería - ANM, y se dictan otras disposiciones en materia de información geográfica,*" especificando en el artículo 3° que " *Se adopta como cuadrícula minera la conformada por un conjunto continuo de celdas de tres coma seis por tres coma seis segundos de arco (3,6" x 3,6") referidas a la red geodésica nacional vigente. La cuadrícula minera entrará en operación junto con la herramienta informática Sistema Integral de Gestión Minera o el que haga sus veces,*" así mismo, en el artículo 4° establece que " *Las solicitudes y propuestas presentadas con anterioridad y los contratos de concesión generados a partir de la puesta en operación del Sistema Integral de Gestión Minera estarán conformados espacialmente por celdas completas y colindantes por un lado de la cuadrícula minera,*" y en el Parágrafo del citado artículo señala que " *Las dimensiones de las celdas que conforman la cuadrícula minera serán revisadas con base en el análisis que al respecto realice la autoridad minera, cada quinquenio, a partir de la expedición de la presente resolución.*"

"Por medio de la cual se rechaza y se archiva la solicitud de minería tradicional N° OE9-10503"

Que hace parte integral de la Resolución No. 504 de 2018 el documento técnico denominado "Especificaciones técnicas sobre la adopción del sistema de referencia y la cuadrícula minera en la ANM", el cual contiene los argumentos técnicos que soportan las disposiciones en materia de información geográfica.

Que el artículo 24 de la Ley 1955 de 2019, Plan Nacional de Desarrollo 2018-2022, dispuso que "La implementación del sistema de cuadrículas se llevará a cabo de acuerdo con las normas de información geoespacial vigentes y los lineamientos que para el efecto defina la autoridad minera nacional. **Todas las solicitudes y propuestas se evaluarán con base en el sistema de cuadrícula minera implementado por la autoridad minera nacional.** Por lo anterior no se permitirá la superposición de propuestas sobre una misma celda, con excepción de las concesiones concurrentes. Se entiende por celda el cuadro definido por la autoridad minera nacional como una unidad de medida para la delimitación del área de las solicitudes y contratos de concesión minera." (Negrillas fuera de texto)

Que, por su parte, el inciso final del artículo 329 de la Ley 1955 de 2019, facultó a la autoridad minera para la definición del área mínima de acuerdo con las dimensiones adoptadas por el sistema de cuadrícula para las celdas mineras.

Que mediante la Resolución 505 de 2 de agosto de 2019, la Agencia Nacional de Minería adoptó los lineamientos para la evaluación de los trámites y solicitudes mineras a partir del sistema de cuadrícula y definió el área mínima, así mismo dio inicio al periodo de transición en el cual se deberán evaluar las solicitudes mineras en el sistema de cuadrícula minera.

Que el artículo 325 de la Ley 1955 de 2019 dispuso que: "Las personas naturales, grupos o asociaciones que presentaron solicitud de formalización de minería tradicional hasta el 10 de mayo de 2013 ante la autoridad minera competente y que a la fecha de promulgación de esta ley se encuentran vigentes y en área libre, continuarán su trámite con el fin de verificar la viabilidad técnica del desarrollo del proyecto minero de pequeña minería. Si la solicitud no se encuentra en área libre esta se rechazará salvo lo dispuesto en el inciso tercero del presente artículo. En caso de que la superposición sea parcial se procederá a los recortes respectivos."

Que el día **09 del mes de mayo del año 2013** fue presentada la Solicitud de Formalización Minería Tradicional por el **RESGUARDO COMUNIDAD INDÍGENA EMBREA DE URADA JIGUAMIANDO** identificado con **NIT. 18023018**, para la exploración y explotación de un yacimiento clasificado técnicamente como **MINERALES DE ORO Y PLATINO, Y SUS CONCENTRADOS**, ubicado en el municipio de **CARMEN DEL DARIÉN (CURBARADÓ)**, Departamento de **CHOCÓ**, a la cual le correspondió el expediente **No. OE9-10503**.

Que verificado el expediente No. OE9-10503, se verificó que el trámite se encuentra vigente siendo procedente su evaluación bajo las condiciones del artículo 325 de la Ley 1955 de 2019, para lo cual, en cumplimiento de la Resolución 505 de 2019 mencionada, el Grupo de Legalización Minera, emitió el día **06 del mes de octubre del año 2019** concepto de transformación y migración de área al sistema de cuadrícula minera, determinando lo siguiente.

"(...) Transformación y migración del área al sistema de cuadrícula minera

Una vez migrada la Solicitud No. OE9-10503 a Dátum Magna Sirgas, en **COORDENADAS GEOGRÁFICAS** y siguiendo la lógica de la cuadrícula minera se determina un área que contiene 464 celdas con las siguientes características

SOLICITUD: OE9-10503

CUADRO DE SUPERPOSICIONES UNA VEZ MIGRADA EL ÁREA AL SISTEMA DE CUADRICULA MINERA

Zonas excluibles

"Por medio de la cual se rechaza y se archiva la solicitud de minería tradicional N° OE9-10503"

CAPA	EXPEDIENTE	MINERALES	No CELDAS SUPERPUESTAS
TITULO	HCA-14B	MINERAL DE COBRE\ MINERAL DE PLATA\ MINERAL DE ZINC\ ASOCIADOS\ ORO\ PLATINO\ MINERAL DE MOLIBDENO	244
TITULO	HCA-14B, HCA-14C		10
TITULO	HCA-14C	MINERAL DE PLATA\ MINERAL DE ZINC\ ASOCIADOS\ ORO\ PLATINO\ MINERAL DE MOLIBDENO\ COBRE	210

Seguidamente, señala:

"(...) Características del área

Se determinó que el área ingresada por el solicitante una vez transformada al sistema de cuadrícula, se encuentra **totalmente superpuesta** con zonas de exclusión de acuerdo con los "Lineamientos para la Evaluación de los Trámites y Solicitudes Mineras a Partir del Sistema de Cuadrícula Minera y Metodología para la Migración de los Títulos Mineros al Sistema de Cuadrícula" adoptadas por la Resolución 505 de 2 de agosto de 2019; por tanto, **no queda área a otorgar**.

(...) CONCLUSIÓN:

Una vez realizado el proceso de migración y transformación dentro de la solicitud No. OE9-10503 para MINERALES DE ORO Y PLATINO, Y SUS CONCENTRADOS, se tiene que de acuerdo con los "Lineamientos para la Evaluación de los Trámites y Solicitudes Mineras a Partir del Sistema de Cuadrícula Minera y Metodología para la Migración de los Títulos Mineros al Sistema de Cuadrícula" adoptadas por la Resolución 505 de 2 de agosto de 2019, **no cuenta con área libre.**"

Que el día **17 del mes de octubre del año 2019**, se evaluó jurídicamente la Solicitud de Formalización de Minería Tradicional **No. OE9-10503** y con base en el concepto de transformación y migración al sistema de cuadrícula minera de fecha **06 del mes de octubre del año 2019**, el cual concluye que **no queda área susceptible de contratar**, se considera procedente jurídicamente el rechazo de la solicitud No. OE9-10503, de conformidad con el artículo 325 de la Ley 1955 de 2019.

FUNDAMENTOS DE LA DECISIÓN

Que el artículo 325 de la Ley 1955 de 2019, establece:

"ARTÍCULO 325. TRÁMITE SOLICITUDES DE FORMALIZACIÓN DE MINERÍA TRADICIONAL. Las personas naturales, grupos o asociaciones que presentaron solicitud de formalización de minería tradicional hasta el 10 de mayo de 2013 ante la autoridad minera competente y que a la fecha de promulgación de esta ley se encuentran vigentes **y en área libre**, continuarán su trámite con el fin de verificar la viabilidad técnica del desarrollo del proyecto minero de pequeña minería. **Si la solicitud no se encuentra en área libre esta se rechazará** salvo lo dispuesto en el inciso tercero del presente artículo. En caso de que la superposición sea parcial se procederá a los recortes respectivos. La autoridad minera resolverá estas solicitudes en el término de un (1) año contado a partir de la viabilidad técnica de la solicitud.

(...) En el evento en que las solicitudes de formalización de minería tradicional se hayan presentado en un área ocupada totalmente por un título minero y se encuentre vigente a la fecha de promulgación de la presente ley, la autoridad minera procederá a realizar un proceso de mediación entre las partes. De negarse el titular minero a la mediación o de no lograrse un acuerdo entre las partes, se procederá por parte de la autoridad minera al rechazo de la solicitud de formalización. (Subrayado fuera de texto)

17 OCT 2019

RESOLUCIÓN No. 000952

DE

Hoja No. 4 de 4

"Por medio de la cual se rechaza y se archiva la solicitud de minería tradicional N° OE9-10503"

Que del resultado de la evaluación de la Solicitud de Formalización Minería Tradicional No. **OE9-10503** se evidencia que la misma no cuenta con área libre susceptible de contratar, con fundamento en la evaluación técnica y la norma que regula la materia, se considera procedente su rechazo.

Que la presente decisión se adopta con base en los análisis y estudios efectuados por los profesionales del Grupo de Legalización Minera, con aprobación del Coordinador del Grupo.

Que en mérito de lo expuesto,

RESUELVE

ARTÍCULO PRIMERO.- Rechazar la Solicitud de Formalización de Minería Tradicional N° **OE9-10503**, por las razones expuestas en la parte motiva del presente proveído.

ARTÍCULO SEGUNDO.- Notifíquese personalmente la presente Resolución a través del Grupo de Información y Atención al Minero de la Vicepresidencia de Contratación y Titulación al **RESGUARDO COMUNIDAD INDÍGENA EMBREA DE URADA JIGUAMIANDO** identificado con **NIT. 18023018**, a través de su representante legal o quien haga sus veces, en caso de que no sea posible, procédase mediante aviso de conformidad con el artículo 69 del Código de Procedimiento Administrativo y de lo Contencioso Administrativo.

ARTÍCULO TERCERO.- Una vez ejecutoriada y en firme la presente resolución, oficiar a través del Grupo de Información y Atención al Minero de la Vicepresidencia de Contratación y Titulación, al Alcalde Municipal de **CARMEN DEL DARIÉN (CURBARADÓ)**, Departamento de **CHOCÓ**, para que proceda a suspender la actividad de explotación dentro del área de la solicitud No. **OE9-10503**, lo anterior de conformidad con el artículo 306 de la Ley 685 del 2001.

ARTÍCULO CUARTO.- Una vez ejecutoriada y en firme la presente resolución, oficiar a través del Grupo de Información y Atención al Minero de la Vicepresidencia de Contratación y Titulación, a la **Corporación Autónoma Regional para el Desarrollo Sostenible del Chocó – CODECHOCÓ**, para que de conformidad con lo establecido en los numerales 2 y 11 del artículo 31 de la Ley 99 de 1993 imponga a cargo del solicitante las medidas de restauración ambiental de las áreas afectadas por la actividad minera.

ARTÍCULO QUINTO.- Contra la presente Resolución procede el recurso de reposición el cual puede interponerse dentro de los diez (10) días siguientes a su notificación, de acuerdo con lo preceptuado por el artículo 76 de la Ley 1437 de 2011.

ARTÍCULO SEXTO.- En firme esta providencia, procédase a la desanotación del área del Sistema del Catastro Minero Colombiano de acuerdo con lo establecido en el artículo 28 de la Ley 1955 y efectúese el archivo del referido expediente.

Dada en Bogotá, D.C.,

NOTIFÍQUESE Y CÚMPLASE



JOSÉ SAÚL ROMERO VELÁSQUEZ
Vicepresidente de Contratación y Titulación (E)

Elaboró: Judith Cristina Santos Pérez – Abogada GLM
Aprobó: Dora Esperanza Reyes García – Coordinadora GLM
Revisó: Dora Esperanza Reyes García – Coordinadora GLM

República de Colombia



Libertad y Orden

17 OCT 2019

AGENCIA NACIONAL DE MINERÍA

VICEPRESIDENCIA DE CONTRATACIÓN Y TITULACIÓN

RESOLUCIÓN NÚMERO

(000953)

"Por medio de la cual se rechaza y se archiva la solicitud de minería tradicional N° OE7-11101"

EL VICEPRESIDENTE DE CONTRATACIÓN Y TITULACIÓN (E)

En uso de sus facultades legales, en especial las conferidas por el Decreto No. 4134 del 3 de noviembre de 2011 expedido por el Ministerio de Minas y Energía, las Resoluciones Nos. 206 del 22 de marzo de 2013 y 357 del 17 de junio de 2019, expedidas por la Agencia Nacional de Minería y,

CONSIDERANDO

Que el artículo 65 de la Ley 685 de 2001 establece " *El área para explorar y explotar terrenos de cualquier clase y ubicación con exclusión del cauce de las corrientes de agua, estará delimitada por un polígono de cualquier forma y orientación delimitado con referencia a la red geodésica nacional.*" Y a su vez, el artículo 66 señala " *En la identificación y delimitación del área objeto de la propuesta y del contrato, serán de obligatoria aplicación los principios, criterios y reglas técnicas propias de la ingeniería, geología y la topografía, aceptadas y divulgadas oficialmente.*"

Que la Agencia Nacional de Minería ANM fue creada mediante el Decreto – Ley 4134 de 2011 y dentro de sus funciones le otorga en el numeral 1°, 6° y 16° del Artículo 4° la de " *ejercer las funciones de autoridad minera o concedente en el territorio nacional,*" " *Administrar el catastro minero y el registro minero nacional*" y " *Reservar áreas con potencial minero, con el fin de otorgarlas en contrato de concesión.*"

Que el párrafo del artículo 21 de la Ley 1753 de 2015 consagra que " *(...) la Autoridad Minera Nacional podrá adoptar un sistema de cuadrícula para delimitar el área objeto de los contratos de concesión minera, la cual será única y continua. Así mismo podrá adaptar al sistema de cuadrículas los títulos mineros otorgados con anterioridad a la entrada en vigencia de la presente ley, en caso de que el beneficiario de estos así lo decida.*"

Que mediante la Resolución No. 504 de 18 de septiembre de 2018 " *(...) se adopta el sistema de cuadrícula para la Agencia Nacional de Minería - ANM, y se dictan otras disposiciones en materia de información geográfica,*" especificando en el artículo 3° que " *Se adopta como cuadrícula minera la conformada por un conjunto continuo de celdas de tres coma seis por tres coma seis segundos de arco (3,6" x 3,6") referidas a la red geodésica nacional vigente. La cuadrícula minera entrará en operación junto con la herramienta informática Sistema Integral de Gestión Minera o el que haga sus veces,*" así mismo, en el artículo 4° establece que " *Las solicitudes y propuestas presentadas con anterioridad y los contratos de concesión generados a partir de la puesta en operación del Sistema Integral de Gestión Minera estarán conformados espacialmente por celdas completas y colindantes por un lado de la cuadrícula minera,*" y en el Parágrafo del citado artículo señala que

"Por medio de la cual se rechaza y se archiva la solicitud de minería tradicional N° OE7-11101"

"Las dimensiones de las celdas que conforman la cuadrícula minera serán revisadas con base en el análisis que al respecto realice la autoridad minera, cada quinquenio, a partir de la expedición de la presente resolución".

Que hace parte integral de la Resolución No. 504 de 2018 el documento técnico denominado "Especificaciones técnicas sobre la adopción del sistema de referencia y la cuadrícula minera en la ANM", el cual contiene los argumentos técnicos que soportan las disposiciones en materia de información geográfica.

Que el artículo 24 de la Ley 1955 de 2019, Plan Nacional de Desarrollo 2018-2022, dispuso que *"La implementación del sistema de cuadrículas se llevará a cabo de acuerdo con las normas de información geoespacial vigentes y los lineamientos que para el efecto defina la autoridad minera nacional. **Todas las solicitudes y propuestas se evaluarán con base en el sistema de cuadrícula minera implementado por la autoridad minera nacional.** Por lo anterior no se permitirá la superposición de propuestas sobre una misma celda, con excepción de las concesiones concurrentes. Se entiende por celda el cuadro definido por la autoridad minera nacional como una unidad de medida para la delimitación del área de las solicitudes y contratos de concesión minera."* (Negrillas fuera de texto)

Que, por su parte, el inciso final del artículo 329 de la Ley 1955 de 2019, facultó a la autoridad minera para la definición del área mínima de acuerdo con las dimensiones adoptadas por el sistema de cuadrícula para las celdas mineras.

Que mediante la Resolución 505 de 2 de agosto de 2019, la Agencia Nacional de Minería adoptó los lineamientos para la evaluación de los trámites y solicitudes mineras a partir del sistema de cuadrícula y definió el área mínima, así mismo dio inicio al periodo de transición en el cual se deberán evaluar las solicitudes mineras en el sistema de cuadrícula minera.

Que el artículo 325 de la Ley 1955 de 2019 dispuso que: *"Las personas naturales, grupos o asociaciones que presentaron solicitud de formalización de minería tradicional hasta el 10 de mayo de 2013 ante la autoridad minera competente y que a la fecha de promulgación de esta ley se encuentran vigentes y en área libre, continuarán su trámite con el fin de verificar la viabilidad técnica del desarrollo del proyecto minero de pequeña minería. Si la solicitud no se encuentra en área libre esta se rechazará salvo lo dispuesto en el inciso tercero del presente artículo. En caso de que la superposición sea parcial se procederá a los recortes respectivos."*

Que el día **07 del mes de mayo del año 2013** fue presentada la Solicitud de Formalización Minería Tradicional por el señor **PEDRO HERNANDO GUERRERO RODRIGUEZ** identificado con **C.C. 5.773.729**, para la exploración y explotación de un yacimiento clasificado técnicamente como **MINERALES DE METALES PRECIOSOS Y SUS CONCENTRADOS\ MINERALES DE ORO Y SUS CONCENTRADOS**, ubicado en el municipio de **CALIFORNIA**, Departamento de **SANTANDER**, a la cual le correspondió el expediente **No. OE7-11101**.

Que verificado el expediente No. OE7-11101, se verificó que el trámite se encuentra vigente siendo procedente su evaluación bajo las condiciones del artículo 325 de la Ley 1955 de 2019, para lo cual, en cumplimiento de la Resolución 505 de 2019 mencionada, el Grupo de Legalización Minera, emitió el día **06 del mes de octubre del año 2019** concepto de transformación y migración de área al sistema de cuadrícula minera, determinando lo siguiente.

"(...) Transformación y migración del área al sistema de cuadrícula minera

Una vez migrada la Solicitud No. OE7-11101 a Dátum Magna Sirgas, en COORDENADAS GEOGRÁFICAS y siguiendo la lógica de la cuadrícula minera se determina un área que contiene 16 celdas con las siguientes características

"Por medio de la cual se rechaza y se archiva la solicitud de minería tradicional N° OE7-11101"

SOLICITUD: OE7-11101

CUADRO DE SUPERPOSICIONES UNA VEZ MIGRADA EL ÁREA AL SISTEMA DE CUADRICULA MINERA

Zonas excluibles

CAPA	EXPEDIENTE	MINERALES	No CELDAS SUPERPUESTAS
TITULO	0095-68	MINERALES PRECIOSOS NCP\ ORO\ PLATA\ MINERALES DE METALES PRECIOSOS Y SUS CONCENTRADOS	2
TITULO	0095-68, 0106-68		1
TITULO	0095-68, 0106-68, 0108-68		1
TITULO	0095-68, 0108-68, 14031		1
TITULO	0095-68, 14031		4
TITULO	14031	ORO	7

Seguidamente, señala:

(...) Características del área

Se determinó que el área ingresada por el solicitante una vez transformada al sistema de cuadrícula, se encuentra **totalmente superpuesta** con zonas de exclusión de acuerdo con los "Lineamientos para la Evaluación de los Trámites y Solicitudes Mineras a Partir del Sistema de Cuadrícula Minera y Metodología para la Migración de los Títulos Mineros al Sistema de Cuadrícula" adoptadas por la Resolución 505 de 2 de agosto de 2019; por tanto, **no queda área a otorgar.**

(...) CONCLUSIÓN:

Una vez realizado el proceso de migración y transformación dentro de la solicitud No. OE7-11101 para MINERALES DE METALES PRECIOSOS Y SUS CONCENTRADOS\ MINERALES DE ORO Y SUS CONCENTRADOS, se tiene que de acuerdo con los "Lineamientos para la Evaluación de los Trámites y Solicitudes Mineras a Partir del Sistema de Cuadrícula Minera y Metodología para la Migración de los Títulos Mineros al Sistema de Cuadrícula" adoptadas por la Resolución 505 de 2 de agosto de 2019, **no cuenta con área libre.**"

Que el día **17 del mes de octubre del año 2019**, se evaluó jurídicamente la Solicitud de Formalización de Minería Tradicional **No. OE7-11101** y con base en el concepto de transformación y migración al sistema de cuadrícula minera de fecha **06 del mes de octubre del año 2019**, el cual concluye que **no queda área susceptible de contratar**, se considera procedente jurídicamente el rechazo de la solicitud No. OE7-11101, de conformidad con el artículo 325 de la Ley 1955 de 2019.

FUNDAMENTOS DE LA DECISIÓN

Que el artículo 325 de la Ley 1955 de 2019, establece:

"ARTÍCULO 325. TRÁMITE SOLICITUDES DE FORMALIZACIÓN DE MINERÍA TRADICIONAL. Las personas naturales, grupos o asociaciones que presentaron solicitud de formalización de minería tradicional hasta el 10 de mayo de 2013 ante

"Por medio de la cual se rechaza y se archiva la solicitud de minería tradicional N° OE7-11101"

la autoridad minera competente y que a la fecha de promulgación de esta ley se encuentran vigentes y en área libre, continuarán su trámite con el fin de verificar la viabilidad técnica del desarrollo del proyecto minero de pequeña minería. Si la solicitud no se encuentra en área libre esta se rechazará salvo lo dispuesto en el inciso tercero del presente artículo. En caso de que la superposición sea parcial se procederá a los recortes respectivos. La autoridad minera resolverá estas solicitudes en el término de un (1) año contado a partir de la viabilidad técnica de la solicitud.

(...) En el evento en que las solicitudes de formalización de minería tradicional se hayan presentado en un área ocupada totalmente por un título minero y se encuentre vigente a la fecha de promulgación de la presente ley, la autoridad minera procederá a realizar un proceso de mediación entre las partes. De negarse el titular minero a la mediación o de no lograrse un acuerdo entre las partes, se procederá por parte de la autoridad minera al rechazo de la solicitud de formalización. (Subrayado fuera de texto)

Que del resultado de la evaluación de la Solicitud de Formalización Minería Tradicional No. **OE7-11101** se evidencia que la misma no cuenta con área libre susceptible de contratar, con fundamento en la evaluación técnica y la norma que regula la materia, se considera procedente su rechazo.

Que la presente decisión se adopta con base en los análisis y estudios efectuados por los profesionales del Grupo de Legalización Minera, con aprobación del Coordinador del Grupo.

Que en mérito de lo expuesto,

RESUELVE

ARTÍCULO PRIMERO.- Rechazar la Solicitud de Formalización de Minería Tradicional N° **OE7-11101**, por las razones expuestas en la parte motiva del presente proveído.

ARTÍCULO SEGUNDO.- Notifíquese personalmente la presente Resolución a través del Grupo de Información y Atención al Minero de la Vicepresidencia de Contratación y Titulación al señor **PEDRO HERNANDO GUERRERO RODRIGUEZ** identificado con **C.C. 5.773.729**, en caso de que no sea posible, procédase mediante aviso de conformidad con el artículo 69 del Código de Procedimiento Administrativo y de lo Contencioso Administrativo.

ARTÍCULO TERCERO.- Una vez ejecutoriada y en firme la presente resolución, oficiar a través del Grupo de Información y Atención al Minero de la Vicepresidencia de Contratación y Titulación, al Alcalde Municipal de **CALIFORNIA**, Departamento de **SANTANDER**, para que proceda a suspender la actividad de explotación dentro del área de la solicitud No. **OE7-11101**, lo anterior de conformidad con el artículo 306 de la Ley 685 del 2001.

ARTÍCULO CUARTO.- Una vez ejecutoriada y en firme la presente resolución, oficiar a través del Grupo de Información y Atención al Minero de la Vicepresidencia de Contratación y Titulación, a la **Corporación Autónoma Regional para la Defensa de la Meseta de Bucaramanga – CDMB**, para que de conformidad con lo establecido en los numerales 2 y 11 del artículo 31 de la Ley 99 de 1993 imponga a cargo del solicitante las medidas de restauración ambiental de las áreas afectadas por la actividad minera.

ARTÍCULO QUINTO.- Contra la presente Resolución procede el recurso de reposición el cual puede interponerse dentro de los diez (10) días siguientes a su notificación, de acuerdo con lo preceptuado por el artículo 76 de la Ley 1437 de 2011.

"Por medio de la cual se rechaza y se archiva la solicitud de minería tradicional N° OE7-11101"

ARTÍCULO SEXTO.- En firme esta providencia, procédase a la desanotación del área del Sistema del Catastro Minero Colombiano de acuerdo con lo establecido en el artículo 28 de la Ley 1955 y efectúese el archivo del referido expediente.

Dada en Bogotá, D.C.,

NOTIFÍQUESE Y CÚMPLASE



JOSE SAÚL ROMERO VELÁSQUEZ
Vicepresidente de Contratación y Titulación (E)

Elaboró: Judith Cristina Santos Pérez – Abogada GLM *JCS*
Aprobó: Dora Esperanza Reyes García – Coordinadora GLM
Revisó: Dora Esperanza Reyes García – Coordinadora GLM *DRG*

República de Colombia



Libertad y Orden

7 OCT 2019

**AGENCIA NACIONAL DE MINERÍA
VICEPRESIDENCIA DE CONTRATACIÓN Y TITULACIÓN**

RESOLUCIÓN NÚMERO

(000957)

"Por medio de la cual se rechaza y se archiva la solicitud de minería tradicional N° OEA-15062"

EL VICEPRESIDENTE DE CONTRATACIÓN Y TITULACIÓN (E)

En uso de sus facultades legales, en especial las conferidas por el Decreto No. 4134 del 3 de noviembre de 2011 expedido por el Ministerio de Minas y Energía, las Resoluciones Nos. 206 del 22 de marzo de 2013 y 357 del 17 de junio de 2019, expedidas por la Agencia Nacional de Minería y,

CONSIDERANDO

Que el artículo 65 de la Ley 685 de 2001 establece " *El área para explorar y explotar terrenos de cualquier clase y ubicación con exclusión del cauce de las corrientes de agua, estará delimitada por un polígono de cualquier forma y orientación delimitado con referencia a la red geodésica nacional.*" Y a su vez, el artículo 66 señala " *En la identificación y delimitación del área objeto de la propuesta y del contrato, serán de obligatoria aplicación los principios, criterios y reglas técnicas propias de la ingeniería, geología y la topografía, aceptadas y divulgadas oficialmente.*"

Que la Agencia Nacional de Minería ANM fue creada mediante el Decreto – Ley 4134 de 2011 y dentro de sus funciones le otorga en el numeral 1°, 6° y 16° del Artículo 4° la de " *ejercer las funciones de autoridad minera o concedente en el territorio nacional*", " *Administrar el catastro minero y el registro minero nacional*" y " *Reservar áreas con potencial minero, con el fin de otorgarlas en contrato de concesión*".

Que el párrafo del artículo 21 de la Ley 1753 de 2015 consagra que "(...) *la Autoridad Minera Nacional podrá adoptar un sistema de cuadrícula para delimitar el área objeto de los contratos de concesión minera, la cual será única y continua. Así mismo podrá adaptar al sistema de cuadrículas los títulos mineros otorgados con anterioridad a la entrada en vigencia de la presente ley, en caso de que el beneficiario de estos así lo decida.*"

Que mediante la Resolución No. 504 de 18 de septiembre de 2018 "(...) *se adopta el sistema de cuadrícula para la Agencia Nacional de Minería - ANM, y se dictan otras disposiciones en materia de información geográfica*", especificando en el artículo 3° que " *Se adopta como cuadrícula minera la conformada por un conjunto continuo de celdas de tres coma seis por tres coma seis segundos de arco (3,6" x 3,6") referidas a la red geodésica nacional vigente. La cuadrícula minera entrará en operación junto con la herramienta informática Sistema Integral de Gestión Minera o el que haga sus veces*", así mismo, en el artículo 4° establece que " *Las solicitudes y propuestas presentadas con anterioridad y los contratos de concesión generados a partir de la puesta en operación del Sistema Integral de Gestión Minera estarán conformados espacialmente por celdas completas y colindantes por un lado de la cuadrícula minera*", y en el Parágrafo del citado artículo señala que " *Las dimensiones de las celdas que conforman la cuadrícula minera serán revisadas con base en el análisis que al respecto realice la autoridad minera, cada quinquenio, a partir de la expedición de la presente resolución.*"

7 OCT 2019

RESOLUCIÓN No. 000957

DE

Hoja No. 2 de 4

"Por medio de la cual se rechaza y se archiva la solicitud de minería tradicional N° OEA-15062"

Que hace parte integral de la Resolución No. 504 de 2018 el documento técnico denominado "*Especificaciones técnicas sobre la adopción del sistema de referencia y la cuadrícula minera en la ANM*", el cual contiene los argumentos técnicos que soportan las disposiciones en materia de información geográfica.

Que el artículo 24 de la Ley 1955 de 2019, Plan Nacional de Desarrollo 2018-2022, dispuso que "*La implementación del sistema de cuadrículas se llevará a cabo de acuerdo con las normas de información geoespacial vigentes y los lineamientos que para el efecto defina la autoridad minera nacional. **Todas las solicitudes y propuestas se evaluarán con base en el sistema de cuadrícula minera implementado por la autoridad minera nacional.** Por lo anterior no se permitirá la superposición de propuestas sobre una misma celda, con excepción de las concesiones concurrentes. Se entiende por celda el cuadro definido por la autoridad minera nacional como una unidad de medida para la delimitación del área de las solicitudes y contratos de concesión minera.*" (Negrillas fuera de texto)

Que, por su parte, el inciso final del artículo 329 de la Ley 1955 de 2019, facultó a la autoridad minera para la definición del área mínima de acuerdo con las dimensiones adoptadas por el sistema de cuadrícula para las celdas mineras.

Que mediante la Resolución 505 de 2 de agosto de 2019, la Agencia Nacional de Minería adoptó los lineamientos para la evaluación de los trámites y solicitudes mineras a partir del sistema de cuadrícula y definió el área mínima, así mismo dio inicio al periodo de transición en el cual se deberán evaluar las solicitudes mineras en el sistema de cuadrícula minera.

Que el artículo 325 de la Ley 1955 de 2019 dispuso que: "*Las personas naturales, grupos o asociaciones que presentaron solicitud de formalización de minería tradicional hasta el 10 de mayo de 2013 ante la autoridad minera competente y que a la fecha de promulgación de esta ley se encuentran vigentes y en área libre, continuarán su trámite con el fin de verificar la viabilidad técnica del desarrollo del proyecto minero de pequeña minería. Si la solicitud no se encuentra en área libre esta se rechazará salvo lo dispuesto en el inciso tercero del presente artículo. En caso de que la superposición sea parcial se procederá a los recortes respectivos.*"

Que el día **10 del mes de mayo del año 2013** fue presentada la Solicitud de Formalización Minería Tradicional por la señora **LUZ HELENA GORDILLO MALAGÓN** identificada con **C.C. 35.424.060**, para la exploración y explotación de un yacimiento clasificado técnicamente como **RECEBO (MIG)**, ubicado en el municipio de **ZIPAQUIRÁ**, Departamento de **CUNDINAMARCA**, a la cual le correspondió el expediente **No. OEA-15062**.

Que verificado el expediente No. OEA-15062, se verificó que el trámite se encuentra vigente siendo procedente su evaluación bajo las condiciones del artículo 325 de la Ley 1955 de 2019, para lo cual, en cumplimiento de la Resolución 505 de 2019 mencionada, el Grupo de Legalización Minera, emitió el día **06 del mes de octubre del año 2019** concepto de transformación y migración de área al sistema de cuadrícula minera, determinando lo siguiente.

"(...) Transformación y migración del área al sistema de cuadrícula minera

Una vez migrada la Solicitud No. OEA-15062 a Dátum Magna Sirgas, en COORDENADAS GEOGRÁFICAS y siguiendo la lógica de la cuadrícula minera se determina un área que contiene 20 celdas con las siguientes características

SOLICITUD: OEA-15062

CUADRO DE SUPERPOSICIONES UNA VEZ MIGRADA EL ÁREA AL SISTEMA DE CUADRICULA MINERA

Zonas excluibles

17 OCT 2019

RESOLUCIÓN No.

000957

DE

100000

Hoja No. 3 de 4

"Por medio de la cual se rechaza y se archiva la solicitud de minería tradicional N° OEA-15062"

CAPA	EXPEDIENTE	MINERALES	No CELDAS SUPERPUESTAS
ZONA DE EXCLUSION AMBIENTAL	Area No Minería de la Sabana		9
ZONA DE EXCLUSION AMBIENTAL	Area No Minería de la Sabana, Cuenca Alta del Río Bogotá		11

Seguidamente, señala:

(...) Características del área

Se determinó que el área ingresada por el solicitante una vez transformada al sistema de cuadrícula, se encuentra **totalmente superpuesta** con zonas de exclusión de acuerdo con los "Lineamientos para la Evaluación de los Trámites y Solicitudes Mineras a Partir del Sistema de Cuadrícula Minera y Metodología para la Migración de los Títulos Mineros al Sistema de Cuadrícula" adoptadas por la Resolución 505 de 2 de agosto de 2019; por tanto, **no queda área a otorgar**.

(...) CONCLUSIÓN:

Una vez realizado el proceso de migración y transformación dentro de la solicitud No. OEA-15062 para RECEBO (MIG), se tiene que de acuerdo con los "Lineamientos para la Evaluación de los Trámites y Solicitudes Mineras a Partir del Sistema de Cuadrícula Minera y Metodología para la Migración de los Títulos Mineros al Sistema de Cuadrícula" adoptadas por la Resolución 505 de 2 de agosto de 2019, **no cuenta con área libre.**"

Que el día **17 del mes de octubre del año 2019**, se evaluó jurídicamente la Solicitud de Formalización de Minería Tradicional **No. OEA-15062** y con base en el concepto de transformación y migración al sistema de cuadrícula minera de fecha **06 del mes de octubre del año 2019**, el cual concluye que **no queda área susceptible de contratar**, se considera procedente jurídicamente el rechazo de la solicitud No. OEA-15062, de conformidad con el artículo 325 de la Ley 1955 de 2019.

FUNDAMENTOS DE LA DECISIÓN

Que el artículo 325 de la Ley 1955 de 2019, establece:

"ARTÍCULO 325. TRÁMITE SOLICITUDES DE FORMALIZACIÓN DE MINERÍA TRADICIONAL. Las personas naturales, grupos o asociaciones que presentaron solicitud de formalización de minería tradicional hasta el 10 de mayo de 2013 ante la autoridad minera competente y que a la fecha de promulgación de esta ley se encuentran vigentes **y en área libre**, continuarán su trámite con el fin de verificar la viabilidad técnica del desarrollo del proyecto minero de pequeña minería. **Si la solicitud no se encuentra en área libre esta se rechazará** salvo lo dispuesto en el inciso tercero del presente artículo. En caso de que la superposición sea parcial se procederá a los recortes respectivos. La autoridad minera resolverá estas solicitudes en el término de un (1) año contado a partir de la viabilidad técnica de la solicitud.

(...) En el evento en que las solicitudes de formalización de minería tradicional se hayan presentado en un área ocupada totalmente por un título minero y se encuentre vigente a la fecha de promulgación de la presente ley, la autoridad minera procederá a realizar un proceso de mediación entre las partes. De negarse el titular minero a la mediación o de no lograrse un acuerdo entre las partes, se procederá por parte de la autoridad minera al rechazo de la solicitud de formalización. (Subrayado fuera de texto)

Que del resultado de la evaluación de la Solicitud de Formalización Minería Tradicional **No. OEA-15062** se evidencia que la misma **no cuenta con área libre susceptible de contratar**, con fundamento en la evaluación técnica y la norma que regula la materia, se considera procedente su rechazo.

17 OCT 2019

RESOLUCIÓN No.

000957

DE

000000

Hoja No. 4 de 4

"Por medio de la cual se rechaza y se archiva la solicitud de minería tradicional N° OEA-15062"

Que la presente decisión se adopta con base en los análisis y estudios efectuados por los profesionales del Grupo de Legalización Minera, con aprobación del Coordinador del Grupo.

Que en mérito de lo expuesto,

RESUELVE

ARTÍCULO PRIMERO.- Rechazar la Solicitud de Formalización de Minería Tradicional N° OEA-15062, por las razones expuestas en la parte motiva del presente proveído.

ARTÍCULO SEGUNDO.- Notifíquese personalmente la presente Resolución a través del Grupo de Información y Atención al Minero de la Vicepresidencia de Contratación y Titulación a la señora **LUZ HELENA GORDILLO MALAGÓN** identificada con **C.C. 35.424.060**, en caso de que no sea posible, procédase mediante aviso de conformidad con el artículo 69 del Código de Procedimiento Administrativo y de lo Contencioso Administrativo.

ARTÍCULO TERCERO.- Una vez ejecutoriada y en firme la presente resolución, oficiar a través del Grupo de Información y Atención al Minero de la Vicepresidencia de Contratación y Titulación, al Alcalde Municipal de **ZIPAQUIRÁ**, Departamento de **CUNDINAMARCA**, para que proceda a suspender la actividad de explotación dentro del área de la solicitud No. **OEA-15062**, lo anterior de conformidad con el artículo 306 de la Ley 685 del 2001.

ARTÍCULO CUARTO.- Una vez ejecutoriada y en firme la presente resolución, oficiar a través del Grupo de Información y Atención al Minero de la Vicepresidencia de Contratación y Titulación, a la **Corporación Autónoma Regional de Cundinamarca – CAR**, para que de conformidad con lo establecido en los numerales 2 y 11 del artículo 31 de la Ley 99 de 1993 imponga a cargo del solicitante las medidas de restauración ambiental de las áreas afectadas por la actividad minera.

ARTÍCULO QUINTO.- Contra la presente Resolución procede el recurso de reposición el cual puede interponerse dentro de los diez (10) días siguientes a su notificación, de acuerdo con lo preceptuado por el artículo 76 de la Ley 1437 de 2011.



ARTÍCULO SEXTO.- En firme esta providencia, procédase a la desanotación del área del Sistema del Catastro Minero Colombiano de acuerdo con lo establecido en el artículo 28 de la Ley 1955 y efectúese el archivo del referido expediente.

Dada en Bogotá, D.C.,

NOTIFÍQUESE Y CÚMPLASE



JOSÉ-SAÚL ROMERO VELÁSQUEZ
Vicepresidente de Contratación y Titulación (E)

Elaboró: Judith Cristina Santos Pérez – Abogada GLM 
Aprobó: Dora Esperanza Reyes García – Coordinadora GLM 
Revisó: Dora Esperanza Reyes García – Coordinadora GLM

80300

República de Colombia



Libertad y Orden

17 OCT 2019

**AGENCIA NACIONAL DE MINERÍA
VICEPRESIDENCIA DE CONTRATACIÓN Y TITULACIÓN**

RESOLUCIÓN NÚMERO

(000963)

"Por medio de la cual se rechaza y se archiva la solicitud de minería tradicional N° OE8-10081"

EL VICEPRESIDENTE DE CONTRATACIÓN Y TITULACIÓN (E)

En uso de sus facultades legales, en especial las conferidas por el Decreto No. 4134 del 3 de noviembre de 2011 expedido por el Ministerio de Minas y Energía, las Resoluciones Nos. 206 del 22 de marzo de 2013 y 357 del 17 de junio de 2019, expedidas por la Agencia Nacional de Minería y,

CONSIDERANDO

Que el artículo 65 de la Ley 685 de 2001 establece "*El área para explorar y explotar terrenos de cualquier clase y ubicación con exclusión del cauce de las corrientes de agua, estará delimitada por un polígono de cualquier forma y orientación delimitado con referencia a la red geodésica nacional.*" Y a su vez, el artículo 66 señala "*En la identificación y delimitación del área objeto de la propuesta y del contrato, serán de obligatoria aplicación los principios, criterios y reglas técnicas propias de la ingeniería, geología y la topografía, aceptadas y divulgadas oficialmente.*"

Que la Agencia Nacional de Minería ANM fue creada mediante el Decreto – Ley 4134 de 2011 y dentro de sus funciones le otorga en el numeral 1°, 6° y 16° del Artículo 4° la de "*ejercer las funciones de autoridad minera o concedente en el territorio nacional*", "*Administrar el catastro minero y el registro minero nacional*" y "*Reservar áreas con potencial minero, con el fin de otorgarlas en contrato de concesión*".

Que el parágrafo del artículo 21 de la Ley 1753 de 2015 consagra que "*(...) la Autoridad Minera Nacional podrá adoptar un sistema de cuadrícula para delimitar el área objeto de los contratos de concesión minera, la cual será única y continua. Así mismo podrá adaptar al sistema de cuadrículas los títulos mineros otorgados con anterioridad a la entrada en vigencia de la presente ley, en caso de que el beneficiario de estos así lo decida.*"

Que mediante la Resolución No. 504 de 18 de septiembre de 2018 "*(...) se adopta el sistema de cuadrícula para la Agencia Nacional de Minería - ANM, y se dictan otras disposiciones en materia de información geográfica*", especificando en el artículo 3° que "*Se adopta como cuadrícula minera la conformada por un conjunto continuo de celdas de tres coma seis por tres coma seis segundos de arco (3,6" x 3,6") referidas a la red geodésica nacional vigente. La cuadrícula minera entrará en operación junto con la herramienta informática Sistema Integral de Gestión Minera o el que haga sus veces*", así mismo, en el artículo 4° establece que "*Las solicitudes y propuestas presentadas con anterioridad y los contratos de concesión generados a partir de la puesta en operación del Sistema Integral de Gestión Minera estarán conformados espacialmente por celdas completas y colindantes por un lado de la cuadrícula minera*", y en el Parágrafo del citado artículo señala que "*Las dimensiones de las celdas que conforman la cuadrícula minera serán revisadas con base en el análisis que al respecto realice la autoridad minera, cada quinquenio, a partir de la expedición de la presente resolución.*"

"Por medio de la cual se rechaza y se archiva la solicitud de minería tradicional N° OE8-10081"

Que hace parte integral de la Resolución No. 504 de 2018 el documento técnico denominado "Especificaciones técnicas sobre la adopción del sistema de referencia y la cuadrícula minera en la ANM", el cual contiene los argumentos técnicos que soportan las disposiciones en materia de información geográfica.

Que el artículo 24 de la Ley 1955 de 2019, Plan Nacional de Desarrollo 2018-2022, dispuso que "*La implementación del sistema de cuadrículas se llevará a cabo de acuerdo con las normas de información geoespacial vigentes y los lineamientos que para el efecto defina la autoridad minera nacional. Todas las solicitudes y propuestas se evaluarán con base en el sistema de cuadrícula minera implementado por la autoridad minera nacional. Por lo anterior no se permitirá la superposición de propuestas sobre una misma celda, con excepción de las concesiones concurrentes. Se entiende por celda el cuadro definido por la autoridad minera nacional como una unidad de medida para la delimitación del área de las solicitudes y contratos de concesión minera.*" (Negrillas fuera de texto)

Que, por su parte, el inciso final del artículo 329 de la Ley 1955 de 2019, facultó a la autoridad minera para la definición del área mínima de acuerdo con las dimensiones adoptadas por el sistema de cuadrícula para las celdas mineras.

Que mediante la Resolución 505 de 2 de agosto de 2019, la Agencia Nacional de Minería adoptó los lineamientos para la evaluación de los trámites y solicitudes mineras a partir del sistema de cuadrícula y definió el área mínima, así mismo dio inicio al periodo de transición en el cual se deberán evaluar las solicitudes mineras en el sistema de cuadrícula minera.

Que el artículo 325 de la Ley 1955 de 2019 dispuso que: "*Las personas naturales, grupos o asociaciones que presentaron solicitud de formalización de minería tradicional hasta el 10 de mayo de 2013 ante la autoridad minera competente y que a la fecha de promulgación de esta ley se encuentran vigentes y en área libre, continuarán su trámite con el fin de verificar la viabilidad técnica del desarrollo del proyecto minero de pequeña minería. Si la solicitud no se encuentra en área libre esta se rechazará salvo lo dispuesto en el inciso tercero del presente artículo. En caso de que la superposición sea parcial se procederá a los recortes respectivos.*"

Que el día **08 del mes de mayo del año 2013** fue presentada la Solicitud de Formalización Minería Tradicional por la señora **MARÍA HELENA PATIÑO PÉREZ** identificada con **C.C. 33.447.287**, para la exploración y explotación de un yacimiento clasificado técnicamente como **CARBÓN MINERAL TRITURADO O MOLIDO**, ubicado en el municipio de **SOGAMOSO**, Departamento de **BOYACÁ**, a la cual le correspondió el expediente **No. OE8-10081**.

Que verificado el expediente No. OE8-10081, se verificó que el trámite se encuentra vigente siendo procedente su evaluación bajo las condiciones del artículo 325 de la Ley 1955 de 2019, para lo cual, en cumplimiento de la Resolución 505 de 2019 mencionada, el Grupo de Legalización Minera, emitió el día **06 del mes de octubre del año 2019** concepto de transformación y migración de área al sistema de cuadrícula minera, determinando lo siguiente.

"(...) Transformación y migración del área al sistema de cuadrícula minera

Una vez migrada la Solicitud No. OE8-10081 a Dátum Magna Sirgas, en COORDENADAS GEOGRÁFICAS y siguiendo la lógica de la cuadrícula minera se determina un área que contiene 21 celdas con las siguientes características

SOLICITUD: OE8-10081

CUADRO DE SUPERPOSICIONES UNA VEZ MIGRADA EL ÁREA AL SISTEMA DE CUADRICULA MINERA

Zonas excluibles

CAPA	EXPEDIENTE	MINERALES	No CELDAS SUPERPUESTAS
------	------------	-----------	------------------------

"Por medio de la cual se rechaza y se archiva la solicitud de minería tradicional N° OE8-10081"

TITULO	01-091-96	CARBON	5
TITULO	01-091-96, EKB-101		1
TITULO	01-091-96, FLT-154		2
TITULO	EKB-101, GAC-15091X		2
TITULO	FLT-154	CARBON	6
TITULO	GAC-15091X	CARBON\ ARENA	5

Seguidamente, señala:

(...) Características del área

Se determinó que el área ingresada por el solicitante una vez transformada al sistema de cuadrícula, se encuentra **totalmente superpuesta** con zonas de exclusión de acuerdo con los "Lineamientos para la Evaluación de los Trámites y Solicitudes Mineras a Partir del Sistema de Cuadrícula Minera y Metodología para la Migración de los Títulos Mineros al Sistema de Cuadrícula" adoptadas por la Resolución 505 de 2 de agosto de 2019; por tanto, **no queda área a otorgar**.

(...) CONCLUSIÓN:

Una vez realizado el proceso de migración y transformación dentro de la solicitud No. OE8-10081 para CARBÓN MINERAL TRITURADO O MOLIDO, se tiene que de acuerdo con los "Lineamientos para la Evaluación de los Trámites y Solicitudes Mineras a Partir del Sistema de Cuadrícula Minera y Metodología para la Migración de los Títulos Mineros al Sistema de Cuadrícula" adoptadas por la Resolución 505 de 2 de agosto de 2019, **no cuenta con área libre.**"

Que el día **17 del mes de octubre del año 2019**, se evaluó jurídicamente la Solicitud de Formalización de Minería Tradicional **No. OE8-10081** y con base en el concepto de transformación y migración al sistema de cuadrícula minera de fecha **06 del mes de octubre del año 2019**, el cual concluye que **no queda área susceptible de contratar**, se considera procedente jurídicamente el rechazo de la solicitud No. OE8-10081, de conformidad con el artículo 325 de la Ley 1955 de 2019.

FUNDAMENTOS DE LA DECISIÓN

Que el artículo 325 de la Ley 1955 de 2019, establece:

"ARTÍCULO 325. TRÁMITE SOLICITUDES DE FORMALIZACIÓN DE MINERÍA TRADICIONAL. Las personas naturales, grupos o asociaciones que presentaron solicitud de formalización de minería tradicional hasta el 10 de mayo de 2013 ante la autoridad minera competente y que a la fecha de promulgación de esta ley se encuentran vigentes **y en área libre**, continuarán su trámite con el fin de verificar la viabilidad técnica del desarrollo del proyecto minero de pequeña minería. **Si la solicitud no se encuentra en área libre esta se rechazará** salvo lo dispuesto en el inciso tercero del presente artículo. En caso de que la superposición sea parcial se procederá a los recortes respectivos. La autoridad minera resolverá estas solicitudes en el término de un (1) año contado a partir de la viabilidad técnica de la solicitud.

(...) En el evento en que las solicitudes de formalización de minería tradicional se hayan presentado en un área ocupada totalmente por un título minero y se encuentre vigente a la fecha de promulgación de la presente ley, la autoridad minera procederá a realizar un proceso de mediación entre las partes. De negarse el titular minero a la mediación o de no lograrse un acuerdo entre las partes, se procederá por parte de la autoridad minera al rechazo de la solicitud de formalización. (Subrayado fuera de texto)

Que del resultado de la evaluación de la Solicitud de Formalización Minería Tradicional **No. OE8-10081** se evidencia que la misma **no cuenta con área libre susceptible de contratar**, con fundamento en la evaluación técnica y la norma que regula la materia, se considera procedente su rechazo.

"Por medio de la cual se rechaza y se archiva la solicitud de minería tradicional N° OE8-10081"

Que la presente decisión se adopta con base en los análisis y estudios efectuados por los profesionales del Grupo de Legalización Minera, con aprobación del Coordinador del Grupo.

Que en mérito de lo expuesto,

RESUELVE

ARTÍCULO PRIMERO.- Rechazar la Solicitud de Formalización de Minería Tradicional N° **OE8-10081**, por las razones expuestas en la parte motiva del presente proveído.

ARTÍCULO SEGUNDO.- Notifíquese personalmente la presente Resolución a través del Grupo de Información y Atención al Minero de la Vicepresidencia de Contratación y Titulación a la señor **MARÍA HELENA PATIÑO PÉREZ** identificada con **C.C. 33.447.287**, en caso de que no sea posible, procédase mediante aviso de conformidad con el artículo 69 del Código de Procedimiento Administrativo y de lo Contencioso Administrativo.

ARTÍCULO TERCERO.- Una vez ejecutoriada y en firme la presente resolución, oficiar a través del Grupo de Información y Atención al Minero de la Vicepresidencia de Contratación y Titulación, al Alcalde Municipal de **SOGAMOSO**, Departamento de **BOYACÁ**, para que proceda a suspender la actividad de explotación dentro del área de la solicitud No. **OE8-10081**, lo anterior de conformidad con el artículo 306 de la Ley 685 del 2001.


ARTÍCULO CUARTO.- Una vez ejecutoriada y en firme la presente resolución, oficiar a través del Grupo de Información y Atención al Minero de la Vicepresidencia de Contratación y Titulación, a la **Corporación Autónoma Regional de Boyacá – CORPOBOYACÁ**, para que de conformidad con lo establecido en los numerales 2 y 11 del artículo 31 de la Ley 99 de 1993 imponga a cargo del solicitante las medidas de restauración ambiental de las áreas afectadas por la actividad minera.

ARTÍCULO QUINTO.- Contra la presente Resolución procede el recurso de reposición el cual puede interponerse dentro de los diez (10) días siguientes a su notificación, de acuerdo con lo preceptuado por el artículo 76 de la Ley 1437 de 2011.

ARTÍCULO SEXTO.- En firme esta providencia, procédase a la desanotación del área del Sistema del Catastro Minero Colombiano de acuerdo con lo establecido en el artículo 28 de la Ley 1955 y efectúese el archivo del referido expediente.



Dada en Bogotá, D.C.,

NOTIFÍQUESE Y CÚMPLASE



JOSE SAUL ROMERO VELÁSQUEZ

Vicepresidente de Contratación y Titulación (E)

Elaboró: Judith Cristina Santos Pérez – Abogada GLM 
Aprobó: Dora Esperanza Reyes García – Coordinadora GLM 
Revisó: Dora Esperanza Reyes García – Coordinadora GLM

República de Colombia



Libertad y Orden

7 OCT 2019

**AGENCIA NACIONAL DE MINERÍA
VICEPRESIDENCIA DE CONTRATACIÓN Y TITULACIÓN**

RESOLUCIÓN NÚMERO

(000964)

"Por medio de la cual se rechaza y se archiva la solicitud de minería tradicional N° OE9-15521"

EL VICEPRESIDENTE DE CONTRATACIÓN Y TITULACIÓN (E)

En uso de sus facultades legales, en especial las conferidas por el Decreto No. 4134 del 3 de noviembre de 2011 expedido por el Ministerio de Minas y Energía, las Resoluciones Nos. 206 del 22 de marzo de 2013 y 357 del 17 de junio de 2019, expedidas por la Agencia Nacional de Minería y,

CONSIDERANDO

Que el artículo 65 de la Ley 685 de 2001 establece " *El área para explorar y explotar terrenos de cualquier clase y ubicación con exclusión del cauce de las corrientes de agua, estará delimitada por un polígono de cualquier forma y orientación delimitado con referencia a la red geodésica nacional.*" Y a su vez, el artículo 66 señala " *En la identificación y delimitación del área objeto de la propuesta y del contrato, serán de obligatoria aplicación los principios, criterios y reglas técnicas propias de la ingeniería, geología y la topografía, aceptadas y divulgadas oficialmente.*"

Que la Agencia Nacional de Minería ANM fue creada mediante el Decreto – Ley 4134 de 2011 y dentro de sus funciones le otorga en el numeral 1°, 6° y 16° del Artículo 4° la de " *ejercer las funciones de autoridad minera o concedente en el territorio nacional*", " *Administrar el catastro minero y el registro minero nacional*" y " *Reservar áreas con potencial minero, con el fin de otorgarlas en contrato de concesión*".

Que el parágrafo del artículo 21 de la Ley 1753 de 2015 consagra que "(...) *la Autoridad Minera Nacional podrá adoptar un sistema de cuadrícula para delimitar el área objeto de los contratos de concesión minera, la cual será única y continua. Así mismo podrá adaptar al sistema de cuadrículas los títulos mineros otorgados con anterioridad a la entrada en vigencia de la presente ley, en caso de que el beneficiario de estos así lo decida.*"

Que mediante la Resolución No. 504 de 18 de septiembre de 2018 "(...) *se adopta el sistema de cuadrícula para la Agencia Nacional de Minería - ANM, y se dictan otras disposiciones en materia de información geográfica*", especificando en el artículo 3° que " *Se adopta como cuadrícula minera la conformada por un conjunto continuo de celdas de tres coma seis por tres coma seis segundos de arco (3,6" x 3,6") referidas a la red geodésica nacional vigente. La cuadrícula minera entrará en operación junto con la herramienta informática Sistema Integral de Gestión Minera o el que haga sus veces*", así mismo, en el artículo 4° establece que " *Las solicitudes y propuestas presentadas con anterioridad y los contratos de concesión generados a partir de la puesta en operación del Sistema Integral de Gestión Minera estarán conformados espacialmente por celdas completas y colindantes por un lado de la cuadrícula minera*", y en el Parágrafo del citado artículo señala que " *Las dimensiones de las celdas que conforman la cuadrícula minera serán revisadas con base en el análisis que al respecto realice la autoridad minera, cada quinquenio, a partir de la expedición de la presente resolución.*"

"Por medio de la cual se rechaza y se archiva la solicitud de minería tradicional N° OE9-15521"

Que hace parte integral de la Resolución No. 504 de 2018 el documento técnico denominado "Especificaciones técnicas sobre la adopción del sistema de referencia y la cuadrícula minera en la ANM", el cual contiene los argumentos técnicos que soportan las disposiciones en materia de información geográfica.

Que el artículo 24 de la Ley 1955 de 2019, Plan Nacional de Desarrollo 2018-2022, dispuso que "La implementación del sistema de cuadrículas se llevará a cabo de acuerdo con las normas de información geoespacial vigentes y los lineamientos que para el efecto defina la autoridad minera nacional. **Todas las solicitudes y propuestas se evaluarán con base en el sistema de cuadrícula minera implementado por la autoridad minera nacional.** Por lo anterior no se permitirá la superposición de propuestas sobre una misma celda, con excepción de las concesiones concurrentes. Se entiende por celda el cuadro definido por la autoridad minera nacional como una unidad de medida para la delimitación del área de las solicitudes y contratos de concesión minera." (Negrillas fuera de texto)

Que, por su parte, el inciso final del artículo 329 de la Ley 1955 de 2019, facultó a la autoridad minera para la definición del área mínima de acuerdo con las dimensiones adoptadas por el sistema de cuadrícula para las celdas mineras.

Que mediante la Resolución 505 de 2 de agosto de 2019, la Agencia Nacional de Minería adoptó los lineamientos para la evaluación de los trámites y solicitudes mineras a partir del sistema de cuadrícula y definió el área mínima, así mismo dio inicio al periodo de transición en el cual se deberán evaluar las solicitudes mineras en el sistema de cuadrícula minera.

Que el artículo 325 de la Ley 1955 de 2019 dispuso que: "Las personas naturales, grupos o asociaciones que presentaron solicitud de formalización de minería tradicional hasta el 10 de mayo de 2013 ante la autoridad minera competente y que a la fecha de promulgación de esta ley se encuentran vigentes y en área libre, continuarán su trámite con el fin de verificar la viabilidad técnica del desarrollo del proyecto minero de pequeña minería. Si la solicitud no se encuentra en área libre esta se rechazará salvo lo dispuesto en el inciso tercero del presente artículo. En caso de que la superposición sea parcial se procederá a los recortes respectivos."

Que el día **09 del mes de mayo del año 2013** fue presentada la Solicitud de Formalización Minería Tradicional por el señor **MEDARDO ENRIQUE MEJÍA FUENTES** identificado con **C.C. 8.362.233**, para la exploración y explotación de un yacimiento clasificado técnicamente como **MINERALES DE METALES PRECIOSOS Y SUS CONCENTRADOS\ MINERALES DE ORO Y PLATINO, Y SUS CONCENTRADOS\ MINERALES DE ORO Y SUS CONCENTRADOS\ MINERALES DE PLATINO Y SUS CONCENTRADOS**, ubicado en los municipios de **SANTA ROSA DEL SUR** y **MONTECRISTO**, Departamento de **BOLÍVAR**, a la cual le correspondió el expediente **No. OE9-15521**.

Que verificado el expediente No. OE9-15521, se verificó que el trámite se encuentra vigente siendo procedente su evaluación bajo las condiciones del artículo 325 de la Ley 1955 de 2019, para lo cual, en cumplimiento de la Resolución 505 de 2019 mencionada, el Grupo de Legalización Minera, emitió el día **06 del mes de octubre del año 2019** concepto de transformación y migración de área al sistema de cuadrícula minera, determinando lo siguiente.

"(...) Transformación y migración del área al sistema de cuadrícula minera

Una vez migrada la Solicitud No. OE9-15521 a Dátum Magna Sirgas, en COORDENADAS GEOGRÁFICAS y siguiendo la lógica de la cuadrícula minera se determina un área que contiene 133 celdas con las siguientes características

SOLICITUD: OE9-15521

CUADRO DE SUPERPOSICIONES UNA VEZ MIGRADA EL ÁREA AL SISTEMA DE CUADRICULA MINERA

"Por medio de la cual se rechaza y se archiva la solicitud de minería tradicional N° OE9-15521"

Zonas excluibles

CAPA	EXPEDIENTE	MINERALES	No CELDAS SUPERPUESTAS
ZONA DE EXCLUSION AMBIENTAL	Serrania de San Lucas		133

Seguidamente, señala:

(...) Características del área

Se determinó que el área ingresada por el solicitante una vez transformada al sistema de cuadrícula, se encuentra **totalmente superpuesta** con zonas de exclusión de acuerdo con los "Lineamientos para la Evaluación de los Trámites y Solicitudes Mineras a Partir del Sistema de Cuadrícula Minera y Metodología para la Migración de los Títulos Mineros al Sistema de Cuadrícula" adoptadas por la Resolución 505 de 2 de agosto de 2019; por tanto, **no queda área a otorgar**.

(...) CONCLUSIÓN:

Una vez realizado el proceso de migración y transformación dentro de la solicitud No. OE9-15521 para MINERALES DE METALES PRECIOSOS Y SUS CONCENTRADOS\ MINERALES DE ORO Y PLATINO, Y SUS CONCENTRADOS\ MINERALES DE ORO Y SUS CONCENTRADOS\ MINERALES DE PLATINO Y SUS CONCENTRADOS, se tiene que de acuerdo con los "Lineamientos para la Evaluación de los Trámites y Solicitudes Mineras a Partir del Sistema de Cuadrícula Minera y Metodología para la Migración de los Títulos Mineros al Sistema de Cuadrícula" adoptadas por la Resolución 505 de 2 de agosto de 2019, **no cuenta con área libre.**"

Que el día **17 del mes de octubre del año 2019**, se evaluó jurídicamente la Solicitud de Formalización de Minería Tradicional No. **OE9-15521** y con base en el concepto de transformación y migración al sistema de cuadrícula minera de fecha **06 del mes de octubre del año 2019**, el cual concluye que **no queda área susceptible de contratar**, se considera procedente jurídicamente el rechazo de la solicitud No. OE9-15521, de conformidad con el artículo 325 de la Ley 1955 de 2019.

FUNDAMENTOS DE LA DECISIÓN

Que el artículo 325 de la Ley 1955 de 2019, establece:

"ARTÍCULO 325. TRÁMITE SOLICITUDES DE FORMALIZACIÓN DE MINERÍA TRADICIONAL. Las personas naturales, grupos o asociaciones que presentaron solicitud de formalización de minería tradicional hasta el 10 de mayo de 2013 ante la autoridad minera competente y que a la fecha de promulgación de esta ley se encuentran vigentes **y en área libre**, continuarán su trámite con el fin de verificar la viabilidad técnica del desarrollo del proyecto minero de pequeña minería. **Si la solicitud no se encuentra en área libre esta se rechazará** salvo lo dispuesto en el inciso tercero del presente artículo. En caso de que la superposición sea parcial se procederá a los recortes respectivos. La autoridad minera resolverá estas solicitudes en el término de un (1) año contado a partir de la viabilidad técnica de la solicitud.

(...) En el evento en que las solicitudes de formalización de minería tradicional se hayan presentado en un área ocupada totalmente por un título minero y se encuentre vigente a la fecha de promulgación de la presente ley, la autoridad minera procederá a realizar un proceso de mediación entre las partes. De negarse el titular minero a la mediación o de no lograrse un acuerdo entre las partes, se procederá por parte de la autoridad minera al rechazo de la solicitud de formalización. (Subrayado fuera de texto)

"Por medio de la cual se rechaza y se archiva la solicitud de minería tradicional N° OE9-15521"

Que del resultado de la evaluación de la Solicitud de Formalización Minería Tradicional No. **OE9-15521** se evidencia que la misma no cuenta con área libre susceptible de contratar, con fundamento en la evaluación técnica y la norma que regula la materia, se considera procedente su rechazo.

Que la presente decisión se adopta con base en los análisis y estudios efectuados por los profesionales del Grupo de Legalización Minera, con aprobación del Coordinador del Grupo.

Que en mérito de lo expuesto,

RESUELVE

ARTÍCULO PRIMERO.- Rechazar la Solicitud de Formalización de Minería Tradicional N° **OE9-15521**, por las razones expuestas en la parte motiva del presente proveído.

ARTÍCULO SEGUNDO.- Notifíquese personalmente la presente Resolución a través del Grupo de Información y Atención al Minero de la Vicepresidencia de Contratación y Titulación al señor **MEDARDO ENRIQUE MEJÍA FUENTES** identificado con **C.C. 8.362.233**, en caso de que no sea posible, procédase mediante aviso de conformidad con el artículo 69 del Código de Procedimiento Administrativo y de lo Contencioso Administrativo.

ARTÍCULO TERCERO.- Una vez ejecutoriada y en firme la presente resolución, oficiar a través del Grupo de Información y Atención al Minero de la Vicepresidencia de Contratación y Titulación, a los Alcaldes Municipales de **SANTA ROSA DEL SUR** y **MONTECRISTO**, Departamento de **BOLÍVAR**, para que procedan a suspender la actividad de explotación dentro del área de la solicitud No. **OE9-15521**, lo anterior de conformidad con el artículo 306 de la Ley 685 del 2001.

ARTÍCULO CUARTO.- Una vez ejecutoriada y en firme la presente resolución, oficiar a través del Grupo de Información y Atención al Minero de la Vicepresidencia de Contratación y Titulación, a la **Corporación Autónoma Regional del Sur de Bolívar – CSB**, para que de conformidad con lo establecido en los numerales 2 y 11 del artículo 31 de la Ley 99 de 1993 imponga a cargo del solicitante las medidas de restauración ambiental de las áreas afectadas por la actividad minera.

ARTÍCULO QUINTO.- Contra la presente Resolución procede el recurso de reposición el cual puede interponerse dentro de los diez (10) días siguientes a su notificación, de acuerdo con lo preceptuado por el artículo 76 de la Ley 1437 de 2011.

ARTÍCULO SEXTO.- En firme esta providencia, procédase a la desanotación del área del Sistema del Catastro Minero Colombiano de acuerdo con lo establecido en el artículo 28 de la Ley 1955 y efectúese el archivo del referido expediente.

Dada en Bogotá, D.C.,

NOTIFÍQUESE Y CÚMPLASE



JOSÉ SAÚL ROMERO VELÁSQUEZ
Vicepresidente de Contratación y Titulación (E)

Elaboró: Judith Cristina Santos Pérez – Abogada GLM *Santos*
Aprobó: Dora Esperanza Reyes García – Coordinadora GLM
Revisó: Dora Esperanza Reyes García – Coordinadora GLM *R*

República de Colombia



Libertad y Orden

7 OCT 2019

**AGENCIA NACIONAL DE MINERÍA
VICEPRESIDENCIA DE CONTRATACIÓN Y TITULACIÓN**

RESOLUCIÓN NÚMERO

(000970)

"Por medio de la cual se rechaza y se archiva la solicitud de minería tradicional N° OBQ-15191"

EL VICEPRESIDENTE DE CONTRATACIÓN Y TITULACIÓN (E)

En uso de sus facultades legales, en especial las conferidas por el Decreto No. 4134 del 3 de noviembre de 2011 expedido por el Ministerio de Minas y Energía, las Resoluciones Nos. 206 del 22 de marzo de 2013 y 357 del 17 de junio de 2019, expedidas por la Agencia Nacional de Minería y,

CONSIDERANDO

Que el artículo 65 de la Ley 685 de 2001 establece " *El área para explorar y explotar terrenos de cualquier clase y ubicación con exclusión del cauce de las corrientes de agua, estará delimitada por un polígono de cualquier forma y orientación delimitado con referencia a la red geodésica nacional.*" Y a su vez, el artículo 66 señala " *En la identificación y delimitación del área objeto de la propuesta y del contrato, serán de obligatoria aplicación los principios, criterios y reglas técnicas propias de la ingeniería, geología y la topografía, aceptadas y divulgadas oficialmente.*"

Que la Agencia Nacional de Minería ANM fue creada mediante el Decreto – Ley 4134 de 2011 y dentro de sus funciones le otorga en el numeral 1°, 6° y 16° del Artículo 4° la de " *ejercer las funciones de autoridad minera o concedente en el territorio nacional,*" " *Administrar el catastro minero y el registro minero nacional*" y " *Reservar áreas con potencial minero, con el fin de otorgarlas en contrato de concesión.*"

Que el parágrafo del artículo 21 de la Ley 1753 de 2015 consagra que "(...) *la Autoridad Minera Nacional podrá adoptar un sistema de cuadrícula para delimitar el área objeto de los contratos de concesión minera, la cual será única y continua. Así mismo podrá adaptar al sistema de cuadrículas los títulos mineros otorgados con anterioridad a la entrada en vigencia de la presente ley, en caso de que el beneficiario de estos así lo decida.*"

Que mediante la Resolución No. 504 de 18 de septiembre de 2018 "(...) *se adopta el sistema de cuadrícula para la Agencia Nacional de Minería - ANM, y se dictan otras disposiciones en materia de información geográfica,*" especificando en el artículo 3° que " *Se adopta como cuadrícula minera la conformada por un conjunto continuo de celdas de tres coma seis por tres coma seis segundos de arco (3,6" x 3,6") referidas a la red geodésica nacional vigente. La cuadrícula minera entrará en operación junto con la herramienta informática Sistema Integral de Gestión Minera o el que haga sus veces,*" así mismo, en el artículo 4° establece que " *Las solicitudes y propuestas presentadas con anterioridad y los contratos de concesión generados a partir de la puesta en operación del Sistema Integral de Gestión Minera estarán conformados espacialmente por celdas completas y colindantes por un lado de la cuadrícula minera,*" y en el Parágrafo del citado artículo señala que " *Las dimensiones de las celdas que conforman la cuadrícula minera serán revisadas con base en el análisis que al respecto realice la autoridad minera, cada quinquenio, a partir de la expedición de la presente resolución.*"

"Por medio de la cual se rechaza y se archiva la solicitud de minería tradicional N° OBQ-15191"

Que hace parte integral de la Resolución No. 504 de 2018 el documento técnico denominado "Especificaciones técnicas sobre la adopción del sistema de referencia y la cuadrícula minera en la ANM", el cual contiene los argumentos técnicos que soportan las disposiciones en materia de información geográfica.

Que el artículo 24 de la Ley 1955 de 2019, Plan Nacional de Desarrollo 2018-2022, dispuso que "La implementación del sistema de cuadrículas se llevará a cabo de acuerdo con las normas de información geoespacial vigentes y los lineamientos que para el efecto defina la autoridad minera nacional. **Todas las solicitudes y propuestas se evaluarán con base en el sistema de cuadrícula minera implementado por la autoridad minera nacional.** Por lo anterior no se permitirá la superposición de propuestas sobre una misma celda, con excepción de las concesiones concurrentes. Se entiende por celda el cuadro definido por la autoridad minera nacional como una unidad de medida para la delimitación del área de las solicitudes y contratos de concesión minera." (Negrillas fuera de texto)

Que, por su parte, el inciso final del artículo 329 de la Ley 1955 de 2019, facultó a la autoridad minera para la definición del área mínima de acuerdo con las dimensiones adoptadas por el sistema de cuadrícula para las celdas mineras.

Que mediante la Resolución 505 de 2 de agosto de 2019, la Agencia Nacional de Minería adoptó los lineamientos para la evaluación de los trámites y solicitudes mineras a partir del sistema de cuadrícula y definió el área mínima, así mismo dio inicio al periodo de transición en el cual se deberán evaluar las solicitudes mineras en el sistema de cuadrícula minera.

Que el artículo 325 de la Ley 1955 de 2019 dispuso que: "Las personas naturales, grupos o asociaciones que presentaron solicitud de formalización de minería tradicional hasta el 10 de mayo de 2013 ante la autoridad minera competente y que a la fecha de promulgación de esta ley se encuentran vigentes y en área libre, continuarán su trámite con el fin de verificar la viabilidad técnica del desarrollo del proyecto minero de pequeña minería. Si la solicitud no se encuentra en área libre esta se rechazará salvo lo dispuesto en el inciso tercero del presente artículo. En caso de que la superposición sea parcial se procederá a los recortes respectivos."

Que el día **26 del mes de febrero del año 2013XX** fue presentada la Solicitud de Formalización Minería Tradicional por los señores **GERMAN SALCEDO AVELLA** identificado con **C.C. 74.323.335**, **MAXIMINO BOLÍVAR RODRÍGUEZ** identificado con **C.C. 79.731.596** y **JHON FREDY MORENO PEÑA** identificado con **C.C. 11.449.612**, para la exploración y explotación de un yacimiento clasificado técnicamente como **CARBON TERMICO**, ubicado en el municipio de **IZA**, Departamento de **BOYACÁ**, a la cual le correspondió el expediente No. **OBQ-15191**.

Que verificado el expediente No. OBQ-15191, se verificó que el trámite se encuentra vigente siendo procedente su evaluación bajo las condiciones del artículo 325 de la Ley 1955 de 2019, para lo cual, en cumplimiento de la Resolución 505 de 2019 mencionada, el Grupo de Legalización Minera, emitió el día **06 del mes de octubre del año 2019** concepto de transformación y migración de área al sistema de cuadrícula minera, determinando lo siguiente.

"(...) Transformación y migración del área al sistema de cuadrícula minera

Una vez migrada la Solicitud No. OBQ-15191 a Dátum Magna Sirgas, en COORDENADAS GEOGRÁFICAS y siguiendo la lógica de la cuadrícula minera se determina un área que contiene 19 celdas con las siguientes características

SOLICITUD: OBQ-15191

CUADRO DE SUPERPOSICIONES UNA VEZ MIGRADA EL ÁREA AL SISTEMA DE CUADRICULA MINERA

Zonas excluibles

"Por medio de la cual se rechaza y se archiva la solicitud de minería tradicional N° OBQ-15191"

CAPA	EXPEDIENTE	MINERALES	No CELDAS SUPERPUESTAS
TITULO	IDH-09311	CARBON	17
TITULO	IDH-09311, IFJ-14222X		1
TITULO	IFJ-14222X	ROCA FOSFORICA	1

Seguidamente, señala:

(...) Características del área

Se determinó que el área ingresada por el solicitante una vez transformada al sistema de cuadrícula, se encuentra **totalmente superpuesta** con zonas de exclusión de acuerdo con los "Lineamientos para la Evaluación de los Trámites y Solicitudes Mineras a Partir del Sistema de Cuadrícula Minera y Metodología para la Migración de los Títulos Mineros al Sistema de Cuadrícula" adoptadas por la Resolución 505 de 2 de agosto de 2019; por tanto, **no queda área a otorgar.**

(...) CONCLUSIÓN:

Una vez realizado el proceso de migración y transformación dentro de la solicitud No. OBQ-15191 para CARBON TERMICO, se tiene que de acuerdo con los "Lineamientos para la Evaluación de los Trámites y Solicitudes Mineras a Partir del Sistema de Cuadrícula Minera y Metodología para la Migración de los Títulos Mineros al Sistema de Cuadrícula" adoptadas por la Resolución 505 de 2 de agosto de 2019, **no cuenta con área libre."**

Que el día **16 del mes de octubre del año 2019**, se evaluó jurídicamente la Solicitud de Formalización de Minería Tradicional No. **OBQ-15191** y con base en el concepto de transformación y migración al sistema de cuadrícula minera de fecha **06 del mes de octubre del año 2019**, el cual concluye que **no queda área susceptible de contratar**, se considera procedente jurídicamente el rechazo de la solicitud No. OBQ-15191, de conformidad con el artículo 325 de la Ley 1955 de 2019.

FUNDAMENTOS DE LA DECISIÓN

Que el artículo 325 de la Ley 1955 de 2019, establece:

"ARTÍCULO 325. TRÁMITE SOLICITUDES DE FORMALIZACIÓN DE MINERÍA TRADICIONAL. Las personas naturales, grupos o asociaciones que presentaron solicitud de formalización de minería tradicional hasta el 10 de mayo de 2013 ante la autoridad minera competente y que a la fecha de promulgación de esta ley se encuentran vigentes y en **área libre**, continuarán su trámite con el fin de verificar la viabilidad técnica del desarrollo del proyecto minero de pequeña minería. **Si la solicitud no se encuentra en área libre esta se rechazará salvo lo dispuesto en el inciso tercero del presente artículo.** En caso de que la superposición sea parcial se procederá a los recortes respectivos. La autoridad minera resolverá estas solicitudes en el término de un (1) año contado a partir de la viabilidad técnica de la solicitud.

(...) En el evento en que las solicitudes de formalización de minería tradicional se hayan presentado en un área ocupada totalmente por un título minero y se encuentre vigente a la fecha de promulgación de la presente ley, la autoridad minera procederá a realizar un proceso de mediación entre las partes. De negarse el titular minero a la mediación o de no lograrse un acuerdo entre las partes, se procederá por parte de la autoridad minera al rechazo de la solicitud de formalización. (Subrayado fuera de texto)

Que del resultado de la evaluación de la Solicitud de Formalización Minería Tradicional No. **OBQ-15191** se evidencia que la misma **no cuenta con área libre susceptible de contratar**, con fundamento en la evaluación técnica y la norma que regula la materia, se considera procedente su rechazo.

"Por medio de la cual se rechaza y se archiva la solicitud de minería tradicional N° OBQ-15191"

Que la presente decisión se adopta con base en los análisis y estudios efectuados por los profesionales del Grupo de Legalización Minera, con aprobación del Coordinador del Grupo.

Que en mérito de lo expuesto,

RESUELVE

ARTÍCULO PRIMERO.- Rechazar la Solicitud de Formalización de Minería Tradicional N° **OBQ-15191**, por las razones expuestas en la parte motiva del presente proveído.

ARTÍCULO SEGUNDO.- Notifíquese personalmente la presente Resolución a través del Grupo de Información y Atención al Minero de la Vicepresidencia de Contratación y Titulación a los señores **GERMAN SALCEDO AVELLA** identificado con **C.C. 74.323.335**, **MAXIMINO BOLÍVAR RODRÍGUEZ** identificado con **C.C. 79.731.596** y **JHON FREDY MORENO PEÑA** identificado con **C.C. 11.449.612**, en caso de que no sea posible, procédase mediante aviso de conformidad con el artículo 69 del Código de Procedimiento Administrativo y de lo Contencioso Administrativo.

ARTÍCULO TERCERO.- Una vez ejecutoriada y en firme la presente resolución, oficiar a través del Grupo de Información y Atención al Minero de la Vicepresidencia de Contratación y Titulación, al Alcalde Municipal de **IZA**, Departamento de **BOYACÁ**, para que proceda a suspender la actividad de explotación dentro del área de la solicitud No. **OBQ-15191**, lo anterior de conformidad con el artículo 306 de la Ley 685 del 2001.

ARTÍCULO CUARTO.- Una vez ejecutoriada y en firme la presente resolución, oficiar a través del Grupo de Información y Atención al Minero de la Vicepresidencia de Contratación y Titulación, a la **Corporación Autónoma Regional de Boyacá – CORPOBOYACÁ**, para que de conformidad con lo establecido en los numerales 2 y 11 del artículo 31 de la Ley 99 de 1993 imponga a cargo del solicitante las medidas de restauración ambiental de las áreas afectadas por la actividad minera.

ARTÍCULO QUINTO.- Contra la presente Resolución procede el recurso de reposición el cual puede interponerse dentro de los diez (10) días siguientes a su notificación, de acuerdo con lo preceptuado por el artículo 76 de la Ley 1437 de 2011.

ARTÍCULO SEXTO.- En firme esta providencia, procédase a la desanotación del área del Sistema del Catastro Minero Colombiano de acuerdo con lo establecido en el artículo 28 de la Ley 1955 y efectúese el archivo del referido expediente.

Dada en Bogotá, D.C.,

NOTIFÍQUESE Y CÚMPLASE



JOSÉ SAÚL ROMERO VELÁSQUEZ
Vicepresidente de Contratación y Titulación (E)

Elaboró: Judith Cristina Santos Pérez – Abogada GLM *Santos*
Aprobó: Dora Esperanza Reyes García – Coordinadora GLM *Reyes*
Revisó: Dora Esperanza Reyes García – Coordinadora GLM *Reyes*

81.300

República de Colombia



Libertad y Orden

7 OCT 2019

**AGENCIA NACIONAL DE MINERÍA
VICEPRESIDENCIA DE CONTRATACIÓN Y TITULACIÓN**

RESOLUCIÓN NÚMERO

(000973)

"Por medio de la cual se rechaza y se archiva la solicitud de minería tradicional N° ODO-11371"

EL VICEPRESIDENTE DE CONTRATACIÓN Y TITULACIÓN (E)

En uso de sus facultades legales, en especial las conferidas por el Decreto No. 4134 del 3 de noviembre de 2011 expedido por el Ministerio de Minas y Energía, las Resoluciones Nos. 206 del 22 de marzo de 2013 y 357 del 17 de junio de 2019, expedidas por la Agencia Nacional de Minería y,

CONSIDERANDO

Que el artículo 65 de la Ley 685 de 2001 establece " *El área para explorar y explotar terrenos de cualquier clase y ubicación con exclusión del cauce de las corrientes de agua, estará delimitada por un polígono de cualquier forma y orientación delimitado con referencia a la red geodésica nacional.*" Y a su vez, el artículo 66 señala " *En la identificación y delimitación del área objeto de la propuesta y del contrato, serán de obligatoria aplicación los principios, criterios y reglas técnicas propias de la ingeniería, geología y la topografía, aceptadas y divulgadas oficialmente.*"

Que la Agencia Nacional de Minería ANM fue creada mediante el Decreto – Ley 4134 de 2011 y dentro de sus funciones le otorga en el numeral 1°, 6° y 16° del Artículo 4° la de " *ejercer las funciones de autoridad minera o concedente en el territorio nacional,*" " *Administrar el catastro minero y el registro minero nacional*" y " *Reservar áreas con potencial minero, con el fin de otorgarlas en contrato de concesión.*"

Que el parágrafo del artículo 21 de la Ley 1753 de 2015 consagra que "(...) *la Autoridad Minera Nacional podrá adoptar un sistema de cuadrícula para delimitar el área objeto de los contratos de concesión minera, la cual será única y continua. Así mismo podrá adaptar al sistema de cuadrículas los títulos mineros otorgados con anterioridad a la entrada en vigencia de la presente ley, en caso de que el beneficiario de estos así lo decida.*"

Que mediante la Resolución No. 504 de 18 de septiembre de 2018 "(...) *se adopta el sistema de cuadrícula para la Agencia Nacional de Minería - ANM, y se dictan otras disposiciones en materia de información geográfica,* especificando en el artículo 3° que " *Se adopta como cuadrícula minera la conformada por un conjunto continuo de celdas de tres coma seis por tres coma seis segundos de arco (3,6" x 3,6") referidas a la red geodésica nacional vigente. La cuadrícula minera entrará en operación junto con la herramienta informática Sistema Integral de Gestión Minera o el que haga sus veces,* así mismo, en el artículo 4° establece que " *Las solicitudes y propuestas presentadas con anterioridad y los contratos de concesión generados a partir de la puesta en operación del Sistema Integral de Gestión Minera estarán conformados espacialmente por celdas completas y colindantes por un lado de la cuadrícula minera,* y en el Parágrafo del citado artículo señala que " *Las dimensiones de las celdas que conforman la cuadrícula minera serán revisadas con base en el análisis que al respecto realice la autoridad minera, cada quinquenio, a partir de la expedición de la presente resolución.*"

"Por medio de la cual se rechaza y se archiva la solicitud de minería tradicional N° ODO-11371"

Que hace parte integral de la Resolución No. 504 de 2018 el documento técnico denominado "Especificaciones técnicas sobre la adopción del sistema de referencia y la cuadrícula minera en la ANM", el cual contiene los argumentos técnicos que soportan las disposiciones en materia de información geográfica.

Que el artículo 24 de la Ley 1955 de 2019, Plan Nacional de Desarrollo 2018-2022, dispuso que "La implementación del sistema de cuadrículas se llevará a cabo de acuerdo con las normas de información geoespacial vigentes y los lineamientos que para el efecto defina la autoridad minera nacional. **Todas las solicitudes y propuestas se evaluarán con base en el sistema de cuadrícula minera implementado por la autoridad minera nacional.** Por lo anterior no se permitirá la superposición de propuestas sobre una misma celda, con excepción de las concesiones concurrentes. Se entiende por celda el cuadro definido por la autoridad minera nacional como una unidad de medida para la delimitación del área de las solicitudes y contratos de concesión minera." (Negrillas fuera de texto)

Que, por su parte, el inciso final del artículo 329 de la Ley 1955 de 2019, facultó a la autoridad minera para la definición del área mínima de acuerdo con las dimensiones adoptadas por el sistema de cuadrícula para las celdas mineras.

Que mediante la Resolución 505 de 2 de agosto de 2019, la Agencia Nacional de Minería adoptó los lineamientos para la evaluación de los trámites y solicitudes mineras a partir del sistema de cuadrícula y definió el área mínima, así mismo dio inicio al periodo de transición en el cual se deberán evaluar las solicitudes mineras en el sistema de cuadrícula minera.

Que el artículo 325 de la Ley 1955 de 2019 dispuso que: "Las personas naturales, grupos o asociaciones que presentaron solicitud de formalización de minería tradicional hasta el 10 de mayo de 2013 ante la autoridad minera competente y que a la fecha de promulgación de esta ley se encuentran vigentes y en área libre, continuarán su trámite con el fin de verificar la viabilidad técnica del desarrollo del proyecto minero de pequeña minería. Si la solicitud no se encuentra en área libre esta se rechazará salvo lo dispuesto en el inciso tercero del presente artículo. En caso de que la superposición sea parcial se procederá a los recortes respectivos."

Que el día **24 del mes de abril del año 2013** fue presentada la Solicitud de Formalización Minería Tradicional por la señora **ADRIANA PATRICIA MARIN MUÑOZ** identificada con **C.C. 51.853.013**, para la exploración y explotación de un yacimiento clasificado técnicamente como **MATERIALES DE CONSTRUCCIÓN**, ubicado en el municipio de **SOPÓ**, Departamento de **CUNDINAMARCA**, a la cual le correspondió el expediente **No. ODO-11371**.

Que verificado el expediente No. ODO-11371, se verificó que el trámite se encuentra vigente siendo procedente su evaluación bajo las condiciones del artículo 325 de la Ley 1955 de 2019, para lo cual, en cumplimiento de la Resolución 505 de 2019 mencionada, el Grupo de Legalización Minera, emitió el día **06 del mes de octubre del año 2019** concepto de transformación y migración de área al sistema de cuadrícula minera, determinando lo siguiente.

"(...) Transformación y migración del área al sistema de cuadrícula minera

Una vez migrada la Solicitud No. ODO-11371 a Dátum Magna Sirgas, en COORDENADAS GEOGRÁFICAS y siguiendo la lógica de la cuadrícula minera se determina un área que contiene 48 celdas con las siguientes características

SOLICITUD: ODO-11371

CUADRO DE SUPERPOSICIONES UNA VEZ MIGRADA EL ÁREA AL SISTEMA DE CUADRICULA MINERA

Zonas excluibles

"Por medio de la cual se rechaza y se archiva la solicitud de minería tradicional N° ODO-11371"

CAPA	EXPEDIENTE	MINERALES	No CELDAS SUPERPUESTAS
ZONA DE EXCLUSION AMBIENTAL	Area No Minería de la Sabana		17
ZONA DE EXCLUSION AMBIENTAL	Area No Minería de la Sabana, Cuenca Alta del Río Bogotá		31

Seguidamente, señala:

"(...) Características del área

Se determinó que el área ingresada por el solicitante una vez transformada al sistema de cuadrícula, se encuentra **totalmente superpuesta** con zonas de exclusión de acuerdo con los "Lineamientos para la Evaluación de los Trámites y Solicitudes Mineras a Partir del Sistema de Cuadrícula Minera y Metodología para la Migración de los Títulos Mineros al Sistema de Cuadrícula" adoptadas por la Resolución 505 de 2 de agosto de 2019; por tanto, **no queda área a otorgar**.

(...) CONCLUSIÓN:

Una vez realizado el proceso de migración y transformación dentro de la solicitud No. ODO-11371 para MATERIALES DE CONSTRUCCIÓN, se tiene que de acuerdo con los "Lineamientos para la Evaluación de los Trámites y Solicitudes Mineras a Partir del Sistema de Cuadrícula Minera y Metodología para la Migración de los Títulos Mineros al Sistema de Cuadrícula" adoptadas por la Resolución 505 de 2 de agosto de 2019, **no cuenta con área libre.**"

Que el día **16 del mes de octubre del año 2019**, se evaluó jurídicamente la Solicitud de Formalización de Minería Tradicional **No. ODO-11371** y con base en el concepto de transformación y migración al sistema de cuadrícula minera de fecha **06 del mes de octubre del año 2019**, el cual concluye que **no queda área susceptible de contratar**, se considera procedente jurídicamente el rechazo de la solicitud No. ODO-11371, de conformidad con el artículo 325 de la Ley 1955 de 2019.

FUNDAMENTOS DE LA DECISIÓN

Que el artículo 325 de la Ley 1955 de 2019, establece:

"ARTÍCULO 325. TRÁMITE SOLICITUDES DE FORMALIZACIÓN DE MINERÍA TRADICIONAL. Las personas naturales, grupos o asociaciones que presentaron solicitud de formalización de minería tradicional hasta el 10 de mayo de 2013 ante la autoridad minera competente y que a la fecha de promulgación de esta ley se encuentran vigentes y en área libre, continuarán su trámite con el fin de verificar la viabilidad técnica del desarrollo del proyecto minero de pequeña minería. Si la solicitud no se encuentra en área libre esta se rechazará salvo lo dispuesto en el inciso tercero del presente artículo. En caso de que la superposición sea parcial se procederá a los recortes respectivos. La autoridad minera resolverá estas solicitudes en el término de un (1) año contado a partir de la viabilidad técnica de la solicitud.

(...) En el evento en que las solicitudes de formalización de minería tradicional se hayan presentado en un área ocupada totalmente por un título minero y se encuentre vigente a la fecha de promulgación de la presente ley, la autoridad minera procederá a realizar un proceso de mediación entre las partes. De negarse el titular minero a la mediación o de no lograrse un acuerdo entre las partes, se procederá por parte de la autoridad minera al rechazo de la solicitud de formalización. (Subrayado fuera de texto)

Que del resultado de la evaluación de la Solicitud de Formalización Minería Tradicional **No. ODO-11371** se evidencia que la misma **no cuenta con área libre susceptible de contratar**, con fundamento en la evaluación técnica y la norma que regula la materia, se considera procedente su rechazo.

"Por medio de la cual se rechaza y se archiva la solicitud de minería tradicional N° ODO-11371"

Que la presente decisión se adopta con base en los análisis y estudios efectuados por los profesionales del Grupo de Legalización Minera, con aprobación del Coordinador del Grupo.

Que en mérito de lo expuesto,

RESUELVE

ARTÍCULO PRIMERO.- Rechazar la Solicitud de Formalización de Minería Tradicional N° ODO-11371, por las razones expuestas en la parte motiva del presente proveído.

ARTÍCULO SEGUNDO.- Notifíquese personalmente la presente Resolución a través del Grupo de Información y Atención al Minero de la Vicepresidencia de Contratación y Titulación a la señora **ADRIANA PATRICIA MARIN MUÑOZ** identificada con **C.C. 51.853.013**, en caso de que no sea posible, procédase mediante aviso de conformidad con el artículo 69 del Código de Procedimiento Administrativo y de lo Contencioso Administrativo.

ARTÍCULO TERCERO.- Una vez ejecutoriada y en firme la presente resolución, oficiar a través del Grupo de Información y Atención al Minero de la Vicepresidencia de Contratación y Titulación, al Alcalde Municipal de **SOPÓ**, Departamento de **CUNDINAMARCA**, para que proceda a suspender la actividad de explotación dentro del área de la solicitud No. **ODO-11371**, lo anterior de conformidad con el artículo 306 de la Ley 685 del 2001.

ARTÍCULO CUARTO.- Una vez ejecutoriada y en firme la presente resolución, oficiar a través del Grupo de Información y Atención al Minero de la Vicepresidencia de Contratación y Titulación, a la **Corporación Autónoma Regional de Cundinamarca – CAR**, para que de conformidad con lo establecido en los numerales 2 y 11 del artículo 31 de la Ley 99 de 1993 imponga a cargo del solicitante las medidas de restauración ambiental de las áreas afectadas por la actividad minera.

ARTÍCULO QUINTO.- Contra la presente Resolución procede el recurso de reposición el cual puede interponerse dentro de los diez (10) días siguientes a su notificación, de acuerdo con lo preceptuado por el artículo 76 de la Ley 1437 de 2011.

ARTÍCULO SEXTO.- En firme esta providencia, procédase a la desanotación del área del Sistema del Catastro Minero Colombiano de acuerdo con lo establecido en el artículo 28 de la Ley 1955 y efectúese el archivo del referido expediente.

Dada en Bogotá, D.C.,

NOTIFÍQUESE Y CÚMPLASE



JOSÉ SAÚL ROMERO VELÁSQUEZ
Vicepresidente de Contratación y Titulación (E)

Elaboró: Judith Cristina Santos Pérez – Abogada GLM *Santos*
Aprobó: Dora Esperanza Reyes García – Coordinadora GLM *Reyes*
Revisó: Dora Esperanza Reyes García – Coordinadora GLM *Reyes*

República de Colombia



Libertad y Orden

17 OCT 2019

**AGENCIA NACIONAL DE MINERÍA
VICEPRESIDENCIA DE CONTRATACIÓN Y TITULACIÓN**

RESOLUCIÓN NÚMERO

(000987)

"Por medio de la cual se rechaza y se archiva la solicitud de minería tradicional N° LEP-11031"

EL VICEPRESIDENTE DE CONTRATACIÓN Y TITULACIÓN (E)

En uso de sus facultades legales, en especial las conferidas por el Decreto No. 4134 del 3 de noviembre de 2011 expedido por el Ministerio de Minas y Energía, las Resoluciones Nos. 206 del 22 de marzo de 2013 y 357 del 17 de junio de 2019, expedidas por la Agencia Nacional de Minería y,

CONSIDERANDO

Que el artículo 65 de la Ley 685 de 2001 establece " *El área para explorar y explotar terrenos de cualquier clase y ubicación con exclusión del cauce de las corrientes de agua, estará delimitada por un polígono de cualquier forma y orientación delimitado con referencia a la red geodésica nacional.*" Y a su vez, el artículo 66 señala " *En la identificación y delimitación del área objeto de la propuesta y del contrato, serán de obligatoria aplicación los principios, criterios y reglas técnicas propias de la ingeniería, geología y la topografía, aceptadas y divulgadas oficialmente.*"

Que la Agencia Nacional de Minería ANM fue creada mediante el Decreto – Ley 4134 de 2011 y dentro de sus funciones le otorga en el numeral 1°, 6° y 16° del Artículo 4° la de " *ejercer las funciones de autoridad minera o concedente en el territorio nacional*", " *Administrar el catastro minero y el registro minero nacional*" y " *Reservar áreas con potencial minero, con el fin de otorgarlas en contrato de concesión*".

Que el párrafo del artículo 21 de la Ley 1753 de 2015 consagra que " *(...) la Autoridad Minera Nacional podrá adoptar un sistema de cuadrícula para delimitar el área objeto de los contratos de concesión minera, la cual será única y continua. Así mismo podrá adaptar al sistema de cuadrículas los títulos mineros otorgados con anterioridad a la entrada en vigencia de la presente ley, en caso de que el beneficiario de estos así lo decida.*"

Que mediante la Resolución No. 504 de 18 de septiembre de 2018 " *(...) se adopta el sistema de cuadrícula para la Agencia Nacional de Minería - ANM, y se dictan otras disposiciones en materia de información geográfica*", especificando en el artículo 3° que " *Se adopta como cuadrícula minera la conformada por un conjunto continuo de celdas de tres coma seis por tres coma seis segundos de arco (3,6" x 3,6") referidas a la red geodésica nacional vigente. La cuadrícula minera entrará en operación junto con la herramienta informática Sistema Integral de Gestión Minera o el que haga sus veces*", así mismo, en el artículo 4° establece que " *Las solicitudes y propuestas presentadas con anterioridad y los contratos de concesión generados a partir de la puesta en operación del Sistema Integral de Gestión Minera estarán conformados espacialmente por celdas completas y colindantes por un lado de la cuadrícula minera*", y en el Parágrafo del citado artículo señala que " *Las dimensiones de las celdas que conforman la cuadrícula minera serán revisadas con base en el análisis que al respecto realice la autoridad minera, cada quinquenio, a partir de la expedición de la presente resolución.*"

10 7 OCT 2019

"Por medio de la cual se rechaza y se archiva la solicitud de minería tradicional N° LEP-11031"

Que hace parte integral de la Resolución No. 504 de 2018 el documento técnico denominado "Especificaciones técnicas sobre la adopción del sistema de referencia y la cuadrícula minera en la ANM", el cual contiene los argumentos técnicos que soportan las disposiciones en materia de información geográfica.

Que el artículo 24 de la Ley 1955 de 2019, Plan Nacional de Desarrollo 2018-2022, dispuso que "La implementación del sistema de cuadrículas se llevará a cabo de acuerdo con las normas de información geoespacial vigentes y los lineamientos que para el efecto defina la autoridad minera nacional. **Todas las solicitudes y propuestas se evaluarán con base en el sistema de cuadrícula minera implementado por la autoridad minera nacional.** Por lo anterior no se permitirá la superposición de propuestas sobre una misma celda, con excepción de las concesiones concurrentes. Se entiende por celda el cuadro definido por la autoridad minera nacional como una unidad de medida para la delimitación del área de las solicitudes y contratos de concesión minera." (Negrillas fuera de texto)

Que, por su parte, el inciso final del artículo 329 de la Ley 1955 de 2019, facultó a la autoridad minera para la definición del área mínima de acuerdo con las dimensiones adoptadas por el sistema de cuadrícula para las celdas mineras.

Que mediante la Resolución 505 de 2 de agosto de 2019, la Agencia Nacional de Minería adoptó los lineamientos para la evaluación de los trámites y solicitudes mineras a partir del sistema de cuadrícula y definió el área mínima, así mismo dio inicio al periodo de transición en el cual se deberán evaluar las solicitudes mineras en el sistema de cuadrícula minera.

Que el artículo 325 de la Ley 1955 de 2019 dispuso que: "Las personas naturales, grupos o asociaciones que presentaron solicitud de formalización de minería tradicional hasta el 10 de mayo de 2013 ante la autoridad minera competente y que a la fecha de promulgación de esta ley se encuentran vigentes y en área libre, continuarán su trámite con el fin de verificar la viabilidad técnica del desarrollo del proyecto minero de pequeña minería. Si la solicitud no se encuentra en área libre esta se rechazará salvo lo dispuesto en el inciso tercero del presente artículo. En caso de que la superposición sea parcial se procederá a los recortes respectivos."

Que el día **25 del mes de mayo del año 2010** fue presentada la Solicitud de Formalización Minería Tradicional por el señor **FRANCISCO DE PAULA LIZARAZO LIZARAZO** identificado con **C.C. 1.113.666**, para la exploración y explotación de un yacimiento clasificado técnicamente como **DEMAS_CONCESIBLES\ CARBÓN COQUIZABLE O METALURGICO\ CARBON TERMICO\ CARBÓN MINERAL TRITURADO O MOLIDO**, ubicado en los municipios de **PAZ DE RÍO** y **SATIVASUR**, Departamento de **BOYACÁ**, a la cual le correspondió el expediente **No. LEP-11031**.

Que verificado el expediente No LEP-11031, se verificó que el trámite se encuentra vigente siendo procedente su evaluación bajo las condiciones del artículo 325 de la Ley 1955 de 2019, para lo cual, en cumplimiento de la Resolución 505 de 2019 mencionada, el Grupo de Legalización Minera, emitió el día **06 del mes de octubre del año 2019** concepto de transformación y migración de área al sistema de cuadrícula minera, determinando lo siguiente.

"(...) Transformación y migración del área al sistema de cuadrícula minera

Una vez migrada la Solicitud No LEP-11031 a Dátum Magna Sirgas, en **COORDENADAS GEOGRÁFICAS** y siguiendo la lógica de la cuadrícula minera se determina un área que contiene 94 celdas con las siguientes características

SOLICITUD: LEP-11031

"Por medio de la cual se rechaza y se archiva la solicitud de minería tradicional N° LEP-11031"

CUADRO DE SUPERPOSICIONES UNA VEZ MIGRADA EL ÁREA AL SISTEMA DE CUADRICULA MINERA

CAPA	EXPEDIENTE	MINERALES	No. CELDAS SUPERPUSTAS
TITULO	006-85M, 01-070-96		15
TITULO	006-85M, 01-070-96, 070-89		8
TITULO	006-85M, 070-89		34
TITULO	070-89	CARBON	37

(...) Características del área

Se determinó que el área ingresada por el solicitante una vez transformada al sistema de cuadrícula, se encuentra totalmente superpuesta con zonas de exclusión de acuerdo con los "Lineamientos para la Evaluación de los Trámites y Solicitudes Mineras a Partir del Sistema de Cuadrícula Minera y Metodología para la Migración de los Títulos Mineros al Sistema de Cuadrícula" adoptadas por la Resolución 505 de 2 de agosto de 2019; por tanto, no queda área a otorgar.

CONCLUSIÓN:

Una vez realizado el proceso de migración y transformación dentro de la solicitud No LEP-11031 para DEMAS_CONCESIBLES\ CARBÓN COQUIZABLE O METALURGICO\ CARBON TERMICO\ CARBÓN MINERAL TRITURADO O MOLIDO, se tiene que de acuerdo con los "Lineamientos para la Evaluación de los Trámites y Solicitudes Mineras a Partir del Sistema de Cuadrícula Minera y Metodología para la Migración de los Títulos Mineros al Sistema de Cuadrícula" adoptadas por la Resolución 505 de 2 de agosto de 2019, no cuenta con área libre."

Que el día **11 del mes de octubre del año 2019**, se evaluó jurídicamente la Solicitud de Formalización de Minería Tradicional No. **LEP-11031** y con base en el concepto de transformación y migración al sistema de cuadrícula minera de fecha **06 del mes de octubre del año 2019**, el cual concluye que **no queda área susceptible de contratar**, se considera procedente jurídicamente el rechazo de la solicitud No. LEP-11031, de conformidad con el artículo 325 de la Ley 1955 de 2019.

FUNDAMENTOS DE LA DECISIÓN

Que el artículo 325 de la Ley 1955 de 2019, establece:

"ARTÍCULO 325. TRÁMITE SOLICITUDES DE FORMALIZACIÓN DE MINERÍA TRADICIONAL. Las personas naturales, grupos o asociaciones que presentaron solicitud de formalización de minería tradicional hasta el 10 de mayo de 2013 ante la autoridad minera competente y que a la fecha de promulgación de esta ley se encuentran vigentes **y en área libre**, continuarán su trámite con el fin de verificar la viabilidad técnica del desarrollo del proyecto minero de pequeña minería. **Si la solicitud no se encuentra en área libre esta se rechazará** salvo lo dispuesto en el inciso tercero del presente artículo. En caso de que la superposición sea parcial se procederá a los recortes respectivos. La autoridad minera resolverá estas solicitudes en el término de un (1) año contado a partir de la viabilidad técnica de la solicitud.

(...) En el evento en que las solicitudes de formalización de minería tradicional se hayan presentado en un área ocupada totalmente por un título minero y se encuentre vigente a la fecha de promulgación de la presente ley, la autoridad minera procederá a realizar un proceso de mediación entre las partes. De negarse el titular minero a la mediación

"Por medio de la cual se rechaza y se archiva la solicitud de minería tradicional N° LEP-11031"

o de no lograrse un acuerdo entre las partes, se procederá por parte de la autoridad minera al rechazo de la solicitud de formalización. (Subrayado fuera de texto)

Que del resultado de la evaluación de la Solicitud de Formalización Minería Tradicional **No. LEP-11031** se evidencia que la misma no cuenta con área libre susceptible de contratar, con fundamento en la evaluación técnica y la norma que regula la materia, se considera procedente su rechazo.

Que la presente decisión se adopta con base en los análisis y estudios efectuados por los profesionales del Grupo de Legalización Minera, con aprobación del Coordinador del Grupo.

Que en mérito de lo expuesto,

RESUELVE

ARTÍCULO PRIMERO.- Rechazar la Solicitud de Formalización de Minería Tradicional N° **LEP-11031**, por las razones expuestas en la parte motiva del presente proveído.

ARTÍCULO SEGUNDO.- Notifíquese personalmente la presente Resolución a través del Grupo de Información y Atención al Minero de la Vicepresidencia de Contratación y Titulación al señor **FRANCISCO DE PAULA LIZARAZO LIZARAZO** identificado con **C.C. 1.113.666**, en caso de que no sea posible, procédase mediante aviso de conformidad con el artículo 69 del Código de Procedimiento Administrativo y de lo Contencioso Administrativo.

ARTÍCULO TERCERO.- Una vez ejecutoriada y en firme la presente resolución, oficiar a través del Grupo de Información y Atención al Minero de la Vicepresidencia de Contratación y Titulación, a los Alcaldes Municipales de **PAZ DE RÍO y SATIVASUR**, Departamento de **BOYACÁ**, para que proceda a suspender la actividad de explotación dentro del área de la solicitud No. **LEP-11031**, lo anterior de conformidad con el artículo 306 de la Ley 685 del 2001.

ARTÍCULO CUARTO.- Una vez ejecutoriada y en firme la presente resolución, oficiar a través del Grupo de Información y Atención al Minero de la Vicepresidencia de Contratación y Titulación, a la **Corporación Autónoma Regional de Boyacá – CORPOBOYACÁ**, para que de conformidad con lo establecido en los numerales 2 y 11 del artículo 31 de la Ley 99 de 1993 imponga a cargo del solicitante las medidas de restauración ambiental de las áreas afectadas por la actividad minera.

ARTÍCULO QUINTO.- Contra la presente Resolución procede el recurso de reposición el cual puede interponerse dentro de los diez (10) días siguientes a su notificación, de acuerdo con lo preceptuado por el artículo 76 de la Ley 1437 de 2011.

ARTÍCULO SEXTO.- En firme esta providencia, procédase a la desanotación del área del Sistema del Catastro Minero Colombiano de acuerdo con lo establecido en el artículo 28 de la Ley 1955 y efectúese el archivo del referido expediente.

Dada en Bogotá, D.C.,

NOTIFÍQUESE Y CÚMPLASE



JOSÉ SAÚL ROMERO VELÁSQUEZ

Vicepresidente de Contratación y Titulación (E)

Aprobó: Dora Esperanza Reyes García – Coordinadora GLM
Elaboró: Judith Cristina Santos Pérez – Abogada GLM
Revisó: Dora Esperanza Reyes García – Coordinadora GLM

República de Colombia



Libertad y Orden

17 OCT 2019

AGENCIA NACIONAL DE MINERÍA
VICEPRESIDENCIA DE CONTRATACIÓN Y TITULACIÓN

RESOLUCIÓN NÚMERO

(000989)

"Por medio de la cual se rechaza y se archiva la solicitud de minería tradicional No. OE9-08411"

EL VICEPRESIDENTE DE CONTRATACIÓN Y TITULACIÓN (E)

En uso de sus facultades legales, en especial las conferidas por el Decreto No. 4134 del 3 de noviembre de 2011 expedido por el Ministerio de Minas y Energía, las Resoluciones Nos. 206 del 22 de marzo de 2013 y 357 del 17 de junio de 2019, expedidas por la Agencia Nacional de Minería y,

CONSIDERANDO

Que el artículo 65 de la Ley 685 de 2001 establece "El área para explorar y explotar terrenos de cualquier clase y ubicación con exclusión del cauce de las corrientes de agua, estará delimitada por un polígono de cualquier forma y orientación delimitado con referencia a la red geodésica nacional." Y a su vez, el artículo 66 señala "En la identificación y delimitación del área objeto de la propuesta y del contrato, serán de obligatoria aplicación los principios, criterios y reglas técnicas propias de la ingeniería, geología y la topografía, aceptadas y divulgadas oficialmente".

Que la Agencia Nacional de Minería ANM fue creada mediante el Decreto – Ley 4134 de 2011 y dentro de sus funciones le otorga en el numeral 1°, 6° y 16° del Artículo 4° la de "ejercer las funciones de autoridad minera o concedente en el territorio nacional", "Administrar el catastro minero y el registro minero nacional" y "Reservar áreas con potencial minero, con el fin de otorgarlas en contrato de concesión".

Que el párrafo del artículo 21 de la Ley 1753 de 2015 consagra que "(...) la Autoridad Minera Nacional podrá adoptar un sistema de cuadrícula para delimitar el área objeto de los contratos de concesión minera, la cual será única y continua. Así mismo podrá adaptar al sistema de cuadrículas los títulos mineros otorgados con anterioridad a la entrada en vigencia de la presente ley, en caso de que el beneficiario de estos así lo decida".

Que mediante la Resolución No. 504 de 18 de septiembre de 2018 "(...) se adopta el sistema de cuadrícula para la Agencia Nacional de Minería - ANM, y se dictan otras disposiciones en materia de información geográfica", especificando en el artículo 3° que "Se adopta como cuadrícula minera la conformada por un conjunto continuo de celdas de tres coma seis por tres coma seis segundos de arco (3,6" x 3,6") referidas a la red geodésica nacional vigente. La cuadrícula minera entrará en operación junto con la herramienta informática Sistema Integral de Gestión Minera o el que haga sus veces", así mismo, en el artículo 4° establece que "Las solicitudes y propuestas presentadas con anterioridad y los contratos de concesión generados a partir de la puesta en operación del Sistema Integral de Gestión Minera estarán conformados espacialmente por celdas completas y colindantes por un lado de la cuadrícula minera", y en el Párrafo del citado artículo señala que

"Por medio de la cual se rechaza y se archiva la solicitud de minería tradicional No. OE9-08411"

"Las dimensiones de las celdas que conforman la cuadrícula minera serán revisadas con base en el análisis que al respecto realice la autoridad minera, cada quinquenio, a partir de la expedición de la presente resolución".

Que hace parte integral de la Resolución No. 504 de 2018 el documento técnico denominado "Especificaciones técnicas sobre la adopción del sistema de referencia y la cuadrícula minera en la ANM", el cual contiene los argumentos técnicos que soportan las disposiciones en materia de información geográfica.

Que el artículo 24 de la Ley 1955 de 2019, Plan Nacional de Desarrollo 2018-2022, dispuso que **"La implementación del sistema de cuadrículas se llevará a cabo de acuerdo con las normas de información geoespacial vigentes y los lineamientos que para el efecto defina la autoridad minera nacional. Todas las solicitudes y propuestas se evaluarán con base en el sistema de cuadrícula minera implementado por la autoridad minera nacional. Por lo anterior no se permitirá la superposición de propuestas sobre una misma celda, con excepción de las concesiones concurrentes. Se entiende por celda el cuadro definido por la autoridad minera nacional como una unidad de medida para la delimitación del área de las solicitudes y contratos de concesión minera."** (Negrillas fuera de texto)

Que, por su parte, el inciso final del artículo 329 de la Ley 1955 de 2019, facultó a la autoridad minera para la definición del área mínima de acuerdo con las dimensiones adoptadas por el sistema de cuadrícula para las celdas mineras.

Que mediante la Resolución 505 de 2 de agosto de 2019, la Agencia Nacional de Minería adoptó los lineamientos para la evaluación de los trámites y solicitudes mineras a partir del sistema de cuadrícula y definió el área mínima, así mismo dio inicio al periodo de transición en el cual se deberán evaluar las solicitudes mineras en el sistema de cuadrícula minera.

Que el artículo 325 de la Ley 1955 de 2019 dispuso que: *"Las personas naturales, grupos o asociaciones que presentaron solicitud de formalización de minería tradicional hasta el 10 de mayo de 2013 ante la autoridad minera competente y que a la fecha de promulgación de esta ley se encuentran vigentes y en área libre, continuarán su trámite con el fin de verificar la viabilidad técnica del desarrollo del proyecto minero de pequeña minería. Si la solicitud no se encuentra en área libre esta se rechazará salvo lo dispuesto en el inciso tercero del presente artículo. En caso de que la superposición sea parcial se procederá a los recortes respectivos."*

Que el día **9 de mayo de 2013** fue presentada la Solicitud de Formalización de Minería Tradicional por el señor **LUIS FRANCISCO JULIO VILLERO** identificado con **Cédula de Ciudadanía No. 98476446**, para la exploración y explotación de un yacimiento clasificado técnicamente como **MINERALES DE METALES PRECIOSOS Y SUS CONCENTRADOS\ MINERALES DE PLATA Y SUS CONCENTRADOS\ MINERALES DE ORO Y PLATINO, Y SUS CONCENTRADOS\ MINERALES DE ORO Y SUS CONCENTRADOS\ MINERALES DE PLATINO Y SUS CONCENTRADOS**, ubicado en el municipio de **MONTECRISTO**, departamento de **BOLIVAR**, a la cual le correspondió el expediente **No. OE9-08411**.

Que verificado el expediente **No. OE9-08411**, se verificó que el trámite se encuentra vigente siendo procedente su evaluación bajo las condiciones del artículo 325 de la Ley 1955 de 2019, para lo cual, en cumplimiento de la Resolución 505 de 2019 mencionada, el Grupo de Legalización Minera, emitió el día **6 de octubre de 2019** concepto de transformación y migración de área al sistema de cuadrícula minera, determinando lo siguiente:

"(...) Transformación y migración del área al sistema de cuadrícula minera

"Por medio de la cual se rechaza y se archiva la solicitud de minería tradicional No. OE9-08411"

Una vez migrada la Solicitud No OE9-08411 a Dátum Magna Sirgas, en COORDENADAS GEOGRÁFICAS y siguiendo la lógica de la cuadrícula minera se determina un área que contiene 140 celdas con las siguientes características

Solicitud: OE9-08411

CUADRO DE SUPERPOSICIONES UNA VEZ MIGRADA EL ÁREA AL SISTEMA DE CUADRICULA MINERA

Zonas excluibles

CAPA	EXPEDIENTE	MINERALES	No CELDAS SUPERPUESTAS
ZONA DE EXCLUSION AMBIENTAL	Serrania de San Lucas		140

Seguidamente, señala:

(...) Características del área

Se determinó que el área ingresada por el solicitante una vez transformada al sistema de cuadrícula, se encuentra **totalmente superpuesta** con zonas de exclusión de acuerdo con los "Lineamientos para la Evaluación de los Trámites y Solicitudes Mineras a Partir del Sistema de Cuadrícula Minera y Metodología para la Migración de los Títulos Mineros al Sistema de Cuadrícula" adoptados por la Resolución 505 de 2 de agosto de 2019; por tanto, **no queda área a otorgar.**

CONCLUSIÓN:

Una vez realizado el proceso de migración y transformación dentro de la solicitud No OE9-08411 para MINERALES DE METALES PRECIOSOS Y SUS CONCENTRADOS\ MINERALES DE PLATA Y SUS CONCENTRADOS\ MINERALES DE ORO Y PLATINO, Y SUS CONCENTRADOS\ MINERALES DE ORO Y SUS CONCENTRADOS\ MINERALES DE PLATINO Y SUS CONCENTRADOS, se tiene que de acuerdo con los "Lineamientos para la Evaluación de los Trámites y Solicitudes Mineras a Partir del Sistema de Cuadrícula Minera y Metodología para la Migración de los Títulos Mineros al Sistema de Cuadrícula", adoptados por la Resolución 505 de 2 de agosto de 2019, **no cuenta con área libre.**"

Que el día **15 de octubre de 2019** se evaluó jurídicamente la Solicitud de Formalización de Minería Tradicional No. **OE9-08411** y con base en el concepto de transformación y migración al sistema de cuadrícula minera de fecha **6 de octubre de 2019**, el cual concluye que, **no queda área susceptible de contratar**, se considera procedente jurídicamente el rechazo de la solicitud No. **OE9-08411**, de conformidad con el artículo 325 de la Ley 1955 de 2019.

FUNDAMENTOS DE LA DECISIÓN

Que el artículo 325 de la Ley 1955 de 2019, establece:

"ARTÍCULO 325. TRÁMITE SOLICITUDES DE FORMALIZACIÓN DE MINERÍA TRADICIONAL. Las personas naturales, grupos o asociaciones que presentaron solicitud de formalización de minería tradicional hasta el 10 de mayo de 2013 ante la autoridad minera competente y que a la fecha de promulgación de esta ley se encuentran vigentes y en **área libre**, continuarán su trámite con el fin de verificar la viabilidad técnica del desarrollo del proyecto minero de pequeña minería. Si la **solicitud no se encuentra en área libre esta se rechazará** salvo lo dispuesto en el inciso tercero del presente artículo. En caso de que la superposición sea parcial se procederá a los recortes respectivos. La autoridad minera resolverá estas solicitudes en el término de un (1) año contado a partir de la viabilidad técnica de la solicitud.

(...) En el evento en que las solicitudes de formalización de minería tradicional se hayan presentado en un área ocupada totalmente por un título minero y se encuentre vigente a la fecha de

"Por medio de la cual se rechaza y se archiva la solicitud de minería tradicional No. OE9-08411"

promulgación de la presente ley, la autoridad minera procederá a realizar un proceso de mediación entre las partes. De negarse el titular minero a la mediación o de no lograrse un acuerdo entre las partes, se procederá por parte de la autoridad minera al rechazo de la solicitud de formalización.
(Subrayado fuera de texto)

Que del resultado de la evaluación de la Solicitud de Formalización de Minería Tradicional No. OE9-08411, se evidencia que la misma no cuenta con área libre susceptible de contratar con fundamento en la evaluación técnica y la norma que regula la materia y se considera procedente su rechazo.

Que la presente decisión se adopta con base en los análisis y estudios efectuados por los profesionales del Grupo de Legalización Minera, con aprobación del Coordinador del Grupo.

Que en mérito de lo expuesto,

RESUELVE

ARTÍCULO PRIMERO. - Rechazar la Solicitud de Formalización de Minería Tradicional No. OE9-08411 por las razones expuestas en la parte motiva del presente proveído.

ARTÍCULO SEGUNDO. - Notifíquese personalmente la presente resolución a través del Grupo de Información y Atención al Minero de la Vicepresidencia de Contratación y Titulación al **señor LUIS FRANCISCO JULIO VILLERO identificado con Cédula de Ciudadanía No. 98476446**, en caso que no sea posible, procédase mediante aviso de conformidad con el artículo 69 de la Ley 1437 de 2011.

ARTÍCULO TERCERO. - Una vez ejecutoriada y en firme la presente resolución, oficiar a través del Grupo de Información y Atención al Minero de la Vicepresidencia de Contratación y Titulación, al Alcalde Municipal de **MONTECRISTO**, departamento de **BOLIVAR**, para que proceda a suspender la actividad de explotación dentro del área de la solicitud No. **OE9-08411**, lo anterior de conformidad con el artículo 306 de la Ley 685 del 2001.

ARTÍCULO CUARTO. - Una vez ejecutoriada y en firme la presente resolución, oficiar a través del Grupo de Información y Atención al Minero de la Vicepresidencia de Contratación y Titulación, a la **Corporación Autónoma Regional del Sur de Bolívar**, para que de conformidad con lo establecido en los numerales 2 y 11 del artículo 31 de la Ley 99 de 1993, imponga a cargo del solicitante las medidas de restauración ambiental de las áreas afectadas por la actividad minera.

ARTÍCULO QUINTO. - Contra la presente resolución procede el recurso de reposición el cual puede interponerse dentro de los diez (10) días siguientes a su notificación, de acuerdo con lo preceptuado por el artículo 76 de la Ley 1437 de 2011.

ARTÍCULO SEXTO. - En firme esta providencia, procédase a la desanotación del área del Sistema del Catastro Minero Colombiano, de acuerdo con lo establecido en el artículo 28 de la Ley 1955 y efectúese el archivo del referido expediente.

Dada en Bogotá, D.C.,

NOTIFÍQUESE Y CÚMPLASE


JOSE SAÚL ROMERO VELASQUEZ

Vicepresidente de Contratación y Titulación (E)

República de Colombia



22 OCT 2019

AGENCIA NACIONAL DE MINERÍA
VICEPRESIDENCIA DE CONTRATACIÓN Y TITULACIÓN

RESOLUCIÓN NÚMERO

(001015)

"Por medio de la cual se rechaza y se archiva la solicitud de minería tradicional No. OE9-11232"

EL VICEPRESIDENTE DE CONTRATACIÓN Y TITULACIÓN (E)

En uso de sus facultades legales, en especial las conferidas por el Decreto No. 4134 del 3 de noviembre de 2011 expedido por el Ministerio de Minas y Energía, las Resoluciones Nos. 206 del 22 de marzo de 2013 y 357 del 17 de junio de 2019, expedidas por la Agencia Nacional de Minería y,

CONSIDERANDO

Que el artículo 65 de la Ley 685 de 2001 establece "El área para explorar y explotar terrenos de cualquier clase y ubicación con exclusión del cauce de las corrientes de agua, estará delimitada por un polígono de cualquier forma y orientación delimitado con referencia a la red geodésica nacional." Y a su vez, el artículo 66 señala "En la identificación y delimitación del área objeto de la propuesta y del contrato, serán de obligatoria aplicación los principios, criterios y reglas técnicas propias de la ingeniería, geología y la topografía, aceptadas y divulgadas oficialmente".

Que la Agencia Nacional de Minería ANM fue creada mediante el Decreto – Ley 4134 de 2011 y dentro de sus funciones le otorga en el numeral 1°, 6° y 16° del Artículo 4° la de "ejercer las funciones de autoridad minera o concedente en el territorio nacional", "Administrar el catastro minero y el registro minero nacional" y "Reservar áreas con potencial minero, con el fin de otorgarlas en contrato de concesión".

Que el parágrafo del artículo 21 de la Ley 1753 de 2015 consagra que "(...) la Autoridad Minera Nacional podrá adoptar un sistema de cuadrícula para delimitar el área objeto de los contratos de concesión minera, la cual será única y continua. Así mismo podrá adaptar al sistema de cuadrículas los títulos mineros otorgados con anterioridad a la entrada en vigencia de la presente ley, en caso de que el beneficiario de estos así lo decida".

Que mediante la Resolución No. 504 de 18 de septiembre de 2018 "(...) se adopta el sistema de cuadrícula para la Agencia Nacional de Minería - ANM, y se dictan otras disposiciones en materia de información geográfica", especificando en el artículo 3° que "Se adopta como cuadrícula minera la conformada por un conjunto continuo de celdas de tres coma seis por tres coma seis segundos de arco (3,6" x 3,6") referidas a la red geodésica nacional vigente. La cuadrícula minera entrará en operación junto con la herramienta informática Sistema Integral de Gestión Minera o el que haga sus veces", así mismo, en el artículo 4° establece que "Las solicitudes y propuestas presentadas con anterioridad y los contratos de concesión generados a partir de la puesta en operación del Sistema Integral de Gestión Minera estarán conformados espacialmente por celdas completas y colindantes por un lado de la cuadrícula minera", y en el Parágrafo del citado artículo señala que

"Por medio de la cual se rechaza y se archiva la solicitud de minería tradicional No. OE9-11232"

"Las dimensiones de las celdas que conforman la cuadrícula minera serán revisadas con base en el análisis que al respecto realice la autoridad minera, cada quinquenio, a partir de la expedición de la presente resolución".

Que hace parte integral de la Resolución No. 504 de 2018 el documento técnico denominado "Especificaciones técnicas sobre la adopción del sistema de referencia y la cuadrícula minera en la ANM", el cual contiene los argumentos técnicos que soportan las disposiciones en materia de información geográfica.

Que el artículo 24 de la Ley 1955 de 2019, Plan Nacional de Desarrollo 2018-2022, dispuso que *"La implementación del sistema de cuadrículas se llevará a cabo de acuerdo con las normas de información geoespacial vigentes y los lineamientos que para el efecto defina la autoridad minera nacional. **Todas las solicitudes y propuestas se evaluarán con base en el sistema de cuadrícula minera implementado por la autoridad minera nacional.** Por lo anterior no se permitirá la superposición de propuestas sobre una misma celda, con excepción de las concesiones concurrentes. Se entiende por celda el cuadro definido por la autoridad minera nacional como una unidad de medida para la delimitación del área de las solicitudes y contratos de concesión minera."* (Negrillas fuera de texto)

Que, por su parte, el inciso final del artículo 329 de la Ley 1955 de 2019, facultó a la autoridad minera para la definición del área mínima de acuerdo con las dimensiones adoptadas por el sistema de cuadrícula para las celdas mineras.

Que mediante la Resolución 505 de 2 de agosto de 2019, la Agencia Nacional de Minería adoptó los lineamientos para la evaluación de los trámites y solicitudes mineras a partir del sistema de cuadrícula y definió el área mínima, así mismo dio inicio al periodo de transición en el cual se deberán evaluar las solicitudes mineras en el sistema de cuadrícula minera.

Que el artículo 325 de la Ley 1955 de 2019 dispuso que: *"Las personas naturales, grupos o asociaciones que presentaron solicitud de formalización de minería tradicional hasta el 10 de mayo de 2013 ante la autoridad minera competente y que a la fecha de promulgación de esta ley se encuentran vigentes y en área libre, continuarán su trámite con el fin de verificar la viabilidad técnica del desarrollo del proyecto minero de pequeña minería. Si la solicitud no se encuentra en área libre esta se rechazará salvo lo dispuesto en el inciso tercero del presente artículo. En caso de que la superposición sea parcial se procederá a los recortes respectivos."*

Que el día **9 de mayo de 2013** fue presentada la Solicitud de Formalización de Minería Tradicional por el señor **VICENTE VARELA BUITRAGO** identificado con Cédula de Ciudadanía No. **79187466**, para la exploración y explotación de un yacimiento clasificado técnicamente como **CARBON COQUIZABLE O METALURGICO**, ubicado en el municipio de **RAQUIRA**, departamento de **BOYACÁ**, a la cual le correspondió el expediente No. **OE9-11232**.

Que verificado el expediente No. **OE9-11232**, se verificó que el trámite se encuentra vigente siendo precedente su evaluación bajo las condiciones del artículo 325 de la Ley 1955 de 2019, para lo cual, en cumplimiento de la Resolución 505 de 2019 mencionada, el Grupo de Legalización Minera, emitió el día **6 de octubre de 2019** concepto de transformación y migración de área al sistema de cuadrícula minera, determinando lo siguiente:

"(...) Transformación y migración del área al sistema de cuadrícula minera

Una vez migrada la Solicitud No OE9-11232 a Dátum Magna Sirgas, en COORDENADAS GEOGRÁFICAS y siguiendo la lógica de la cuadrícula minera se determina un área que contiene 49 celdas con las siguientes características

Solicitud: OE9-11232

"Por medio de la cual se rechaza y se archiva la solicitud de minería tradicional No. OE9-11232"

CUADRO DE SUPERPOSICIONES UNA VEZ MIGRADA EL ÁREA AL SISTEMA DE CUADRICULA MINERA

Zonas excluibles

CAPA	EXPEDIENTE	MINERALES	No CELDAS SUPERPUESTAS
TITULO	070-89	CARBON	17
TITULO	070-89, 7240		10
TITULO	7240	CARBON	22

Seguidamente, señala:

"(...) Características del área

Se determinó que el área ingresada por el solicitante una vez transformada al sistema de cuadrícula, se encuentra **totalmente superpuesta** con zonas de exclusión de acuerdo con los "Lineamientos para la Evaluación de los Trámites y Solicitudes Mineras a Partir del Sistema de Cuadrícula Minera y Metodología para la Migración de los Títulos Mineros al Sistema de Cuadrícula" adoptados por la Resolución 505 de 2 de agosto de 2019; por tanto, **no queda área a otorgar.**

CONCLUSIÓN:

Una vez realizado el proceso de migración y transformación dentro de la solicitud No OE9-11232 para CARBON COQUIZABLE O METALURGICO, se tiene que de acuerdo con los "Lineamientos para la Evaluación de los Trámites y Solicitudes Mineras a Partir del Sistema de Cuadrícula Minera y Metodología para la Migración de los Títulos Mineros al Sistema de Cuadrícula", adoptados por la Resolución 505 de 2 de agosto de 2019, **no cuenta con área libre.**"

Que el día **15 de octubre de 2019** se evaluó jurídicamente la Solicitud de Formalización de Minería Tradicional No. OE9-11232 y con base en el concepto de transformación y migración al sistema de cuadrícula minera de fecha **6 de octubre de 2019**, el cual concluye que, **no queda área susceptible de contratar**, se considera procedente jurídicamente el rechazo de la solicitud No. OE9-11232, de conformidad con el artículo 325 de la Ley 1955 de 2019.

FUNDAMENTOS DE LA DECISIÓN

Que el artículo 325 de la Ley 1955 de 2019, establece:

"ARTÍCULO 325. TRÁMITE SOLICITUDES DE FORMALIZACIÓN DE MINERÍA TRADICIONAL. Las personas naturales, grupos o asociaciones que presentaron solicitud de formalización de minería tradicional hasta el 10 de mayo de 2013 ante la autoridad minera competente y que a la fecha de promulgación de esta ley se encuentran vigentes y en área libre, continuarán su trámite con el fin de verificar la viabilidad técnica del desarrollo del proyecto minero de pequeña minería. Si la solicitud no se encuentra en área libre esta se rechazará salvo lo dispuesto en el inciso tercero del presente artículo. En caso de que la superposición sea parcial se procederá a los recortes respectivos. La autoridad minera resolverá estas solicitudes en el término de un (1) año contado a partir de la viabilidad técnica de la solicitud.

(...) En el evento en que las solicitudes de formalización de minería tradicional se hayan presentado en un área ocupada totalmente por un título minero y se encuentre vigente a la fecha de promulgación de la presente ley, la autoridad minera procederá a realizar un proceso de mediación entre las partes. De negarse el titular minero a la mediación o de no lograrse un acuerdo entre las partes, se procederá por parte de la autoridad minera al rechazo de la solicitud de formalización. (Subrayado fuera de texto)

Que del resultado de la evaluación de la Solicitud de Formalización de Minería Tradicional No. OE9-11232, se evidencia que la misma **no cuenta con área libre susceptible de contratar** con

"Por medio de la cual se rechaza y se archiva la solicitud de minería tradicional No. OE9-11232"

fundamento en la evaluación técnica y la norma que regula la materia y se considera procedente su rechazo.

Que la presente decisión se adopta con base en los análisis y estudios efectuados por los profesionales del Grupo de Legalización Minera, con aprobación del Coordinador del Grupo.

Que en mérito de lo expuesto,

RESUELVE

ARTÍCULO PRIMERO. - Rechazar la Solicitud de Formalización de Minería Tradicional No. OE9-11232 por las razones expuestas en la parte motiva del presente proveído.

ARTÍCULO SEGUNDO. - Notifíquese personalmente la presente resolución a través del Grupo de Información y Atención al Minero de la Vicepresidencia de Contratación y Titulación al **señor VICENTE VARELA BUITRAGO identificado con Cédula de Ciudadanía No. 79187466**, en caso que no sea posible, procédase mediante aviso de conformidad con el artículo 69 de la Ley 1437 de 2011.

ARTÍCULO TERCERO. - Una vez ejecutoriada y en firme la presente resolución, oficiar a través del Grupo de Información y Atención al Minero de la Vicepresidencia de Contratación y Titulación, al Alcalde Municipal de **RAQUIRA**, departamento de **BOYACA**, para que proceda a suspender la actividad de explotación dentro del área de la solicitud No. OE9-11232, lo anterior de conformidad con el artículo 306 de la Ley 685 del 2001.

ARTÍCULO CUARTO. - Una vez ejecutoriada y en firme la presente resolución, oficiar a través del Grupo de Información y Atención al Minero de la Vicepresidencia de Contratación y Titulación, a la **Corporación Autónoma Regional de Cundinamarca**, para que de conformidad con lo establecido en los numerales 2 y 11 del artículo 31 de la Ley 99 de 1993, imponga a cargo del solicitante las medidas de restauración ambiental de las áreas afectadas por la actividad minera.

ARTÍCULO QUINTO. - Contra la presente resolución procede el recurso de reposición el cual puede interponerse dentro de los diez (10) días siguientes a su notificación, de acuerdo con lo preceptuado por el artículo 76 de la Ley 1437 de 2011.

ARTÍCULO SEXTO. - En firme esta providencia, procédase a la desanotación del área del Sistema del Catastro Minero Colombiano, de acuerdo con lo establecido en el artículo 28 de la Ley 1955 y efectúese el archivo del referido expediente.

Dada en Bogotá, D.C.,

NOTIFÍQUESE Y CÚMPLASE



JOSÉ SAÚL ROMERO VELÁSQUEZ

Vicepresidente de Contratación y Titulación (E)

República de Colombia



Libertad y Orden

22 OCT 2019

AGENCIA NACIONAL DE MINERÍA

VICEPRESIDENCIA DE CONTRATACIÓN Y TITULACIÓN

RESOLUCIÓN NÚMERO

(001021)

"Por medio de la cual se rechaza y se archiva la solicitud de minería tradicional No. OEA-11111"

EL VICEPRESIDENTE DE CONTRATACIÓN Y TITULACIÓN (E)

En uso de sus facultades legales, en especial las conferidas por el Decreto No. 4134 del 3 de noviembre de 2011 expedido por el Ministerio de Minas y Energía, las Resoluciones Nos. 206 del 22 de marzo de 2013 y 357 del 17 de junio de 2019, expedidas por la Agencia Nacional de Minería y,

CONSIDERANDO

Que el artículo 65 de la Ley 685 de 2001 establece "El área para explorar y explotar terrenos de cualquier clase y ubicación con exclusión del cauce de las corrientes de agua, estará delimitada por un polígono de cualquier forma y orientación delimitado con referencia a la red geodésica nacional." Y a su vez, el artículo 66 señala "En la identificación y delimitación del área objeto de la propuesta y del contrato, serán de obligatoria aplicación los principios, criterios y reglas técnicas propias de la ingeniería, geología y la topografía, aceptadas y divulgadas oficialmente".

Que la Agencia Nacional de Minería ANM fue creada mediante el Decreto – Ley 4134 de 2011 y dentro de sus funciones le otorga en el numeral 1°, 6° y 16° del Artículo 4° la de "ejercer las funciones de autoridad minera o concedente en el territorio nacional", "Administrar el catastro minero y el registro minero nacional" y "Reservar áreas con potencial minero, con el fin de otorgarlas en contrato de concesión".

Que el parágrafo del artículo 21 de la Ley 1753 de 2015 consagra que "(...) la Autoridad Minera Nacional podrá adoptar un sistema de cuadrícula para delimitar el área objeto de los contratos de concesión minera, la cual será única y continua. Así mismo podrá adaptar al sistema de cuadrículas los títulos mineros otorgados con anterioridad a la entrada en vigencia de la presente ley, en caso de que el beneficiario de estos así lo decida".

Que mediante la Resolución No. 504 de 18 de septiembre de 2018 "(...) se adopta el sistema de cuadrícula para la Agencia Nacional de Minería - ANM, y se dictan otras disposiciones en materia de información geográfica", especificando en el artículo 3° que "Se adopta como cuadrícula minera la conformada por un conjunto continuo de celdas de tres coma seis por tres coma seis segundos de arco (3,6" x 3,6") referidas a la red geodésica nacional vigente. La cuadrícula minera entrará en operación junto con la herramienta informática Sistema Integral de Gestión Minera o el que haga sus veces", así mismo, en el artículo 4° establece que "Las solicitudes y propuestas presentadas con anterioridad y los contratos de concesión generados a partir de la puesta en operación del Sistema Integral de Gestión Minera estarán conformados espacialmente por celdas completas y colindantes por un lado de la cuadrícula minera", y en el Parágrafo del citado artículo señala que

“Por medio de la cual se rechaza y se archiva la solicitud de minería tradicional No. OEA-11111”

“Las dimensiones de las celdas que conforman la cuadrícula minera serán revisadas con base en el análisis que al respecto realice la autoridad minera, cada quinquenio, a partir de la expedición de la presente resolución”.

Que hace parte integral de la Resolución No. 504 de 2018 el documento técnico denominado “Especificaciones técnicas sobre la adopción del sistema de referencia y la cuadrícula minera en la ANM”, el cual contiene los argumentos técnicos que soportan las disposiciones en materia de información geográfica.

Que el artículo 24 de la Ley 1955 de 2019, Plan Nacional de Desarrollo 2018-2022, dispuso que *“La implementación del sistema de cuadrículas se llevará a cabo de acuerdo con las normas de información geoespacial vigentes y los lineamientos que para el efecto defina la autoridad minera nacional. **Todas las solicitudes y propuestas se evaluarán con base en el sistema de cuadrícula minera implementado por la autoridad minera nacional.** Por lo anterior no se permitirá la superposición de propuestas sobre una misma celda, con excepción de las concesiones concurrentes. Se entiende por celda el cuadro definido por la autoridad minera nacional como una unidad de medida para la delimitación del área de las solicitudes y contratos de concesión minera.”* (Negrillas fuera de texto)

Que, por su parte, el inciso final del artículo 329 de la Ley 1955 de 2019, facultó a la autoridad minera para la definición del área mínima de acuerdo con las dimensiones adoptadas por el sistema de cuadrícula para las celdas mineras.

Que mediante la Resolución 505 de 2 de agosto de 2019, la Agencia Nacional de Minería adoptó los lineamientos para la evaluación de los trámites y solicitudes mineras a partir del sistema de cuadrícula y definió el área mínima, así mismo dio inicio al periodo de transición en el cual se deberán evaluar las solicitudes mineras en el sistema de cuadrícula minera.

Que el artículo 325 de la Ley 1955 de 2019 dispuso que: *“Las personas naturales, grupos o asociaciones que presentaron solicitud de formalización de minería tradicional hasta el 10 de mayo de 2013 ante la autoridad minera competente y que a la fecha de promulgación de esta ley se encuentran vigentes y en área libre, continuarán su trámite con el fin de verificar la viabilidad técnica del desarrollo del proyecto minero de pequeña minería. Si la solicitud no se encuentra en área libre esta se rechazará salvo lo dispuesto en el inciso tercero del presente artículo. En caso de que la superposición sea parcial se procederá a los recortes respectivos.”*

Que el día **10 de mayo de 2013** fue presentada la Solicitud de Formalización de Minería Tradicional por el señor **JULIO CESAR BARRERA TIBAVIJA** identificado con **Cédula de Ciudadanía No. 74184357**, para la exploración y explotación de un yacimiento clasificado técnicamente como **CARBON MINERAL TRITURADO O MOLIDO**, ubicado en los municipios de **IZA y PESCA**, departamento de **BOYACÁ**, a la cual le correspondió el expediente **No. OEA-11111**.

Que verificado el expediente **No. OEA-11111**, se verificó que el trámite se encuentra vigente siendo procedente su evaluación bajo las condiciones del artículo 325 de la Ley 1955 de 2019, para lo cual, en cumplimiento de la Resolución 505 de 2019 mencionada, el Grupo de Legalización Minera, emitió el día **6 de octubre de 2019** concepto de transformación y migración de área al sistema de cuadrícula minera, determinando lo siguiente:

“(…) Transformación y migración del área al sistema de cuadrícula minera

Una vez migrada la Solicitud No OEA-11111 a Dátum Magna Sirgas, en COORDENADAS GEOGRÁFICAS y siguiendo la lógica de la cuadrícula minera se determina un área que contiene 34 celdas con las siguientes características

Solicitud: OEA-11111

“Por medio de la cual se rechaza y se archiva la solicitud de minería tradicional No. OEA-11111”

CUADRO DE SUPERPOSICIONES UNA VEZ MIGRADA EL ÁREA AL SISTEMA DE CUADRICULA MINERA

Zonas excluibles

CAPA	EXPEDIENTE	MINERALES	No CELDAS SUPERPUESTAS
TITULO	01-001-95	CARBON	29
TITULO	01-001-95, C684-15		5

Seguidamente, señala:

(...) Características del área

Se determinó que el área ingresada por el solicitante una vez transformada al sistema de cuadrícula, se encuentra **totalmente superpuesta** con zonas de exclusión de acuerdo con los “Lineamientos para la Evaluación de los Trámites y Solicitudes Mineras a Partir del Sistema de Cuadrícula Minera y Metodología para la Migración de los Títulos Mineros al Sistema de Cuadrícula” adoptados por la Resolución 505 de 2 de agosto de 2019; por tanto, **no queda área a otorgar.**

CONCLUSIÓN:

Una vez realizado el proceso de migración y transformación dentro de la solicitud No OEA-11111 para CARBON MINERAL TRITURADO O MOLIDO, se tiene que de acuerdo con los “Lineamientos para la Evaluación de los Trámites y Solicitudes Mineras a Partir del Sistema de Cuadrícula Minera y Metodología para la Migración de los Títulos Mineros al Sistema de Cuadrícula”, adoptados por la Resolución 505 de 2 de agosto de 2019, **no cuenta con área libre.**”

Que el día **15 de octubre de 2019** se evaluó jurídicamente la Solicitud de Formalización de Minería Tradicional No. **OEA-11111** y con base en el concepto de transformación y migración al sistema de cuadrícula minera de fecha **6 de octubre de 2019**, el cual concluye que, **no queda área susceptible de contratar**, se considera procedente jurídicamente el rechazo de la solicitud No. **OEA-11111**, de conformidad con el artículo 325 de la Ley 1955 de 2019.

FUNDAMENTOS DE LA DECISIÓN

Que el artículo 325 de la Ley 1955 de 2019, establece:

“ARTÍCULO 325. TRÁMITE SOLICITUDES DE FORMALIZACIÓN DE MINERÍA TRADICIONAL. Las personas naturales, grupos o asociaciones que presentaron solicitud de formalización de minería tradicional hasta el 10 de mayo de 2013 ante la autoridad minera competente y que a la fecha de promulgación de esta ley se encuentran vigentes y **en área libre**, continuarán su trámite con el fin de verificar la viabilidad técnica del desarrollo del proyecto minero de pequeña minería. **Si la solicitud no se encuentra en área libre esta se rechazará** salvo lo dispuesto en el inciso tercero del presente artículo. En caso de que la superposición sea parcial se procederá a los recortes respectivos. La autoridad minera resolverá estas solicitudes en el término de un (1) año contado a partir de la viabilidad técnica de la solicitud.

(...) En el evento en que las solicitudes de formalización de minería tradicional se hayan presentado en un área ocupada totalmente por un título minero y se encuentre vigente a la fecha de promulgación de la presente ley, la autoridad minera procederá a realizar un proceso de mediación entre las partes. De negarse el titular minero a la mediación o de no lograrse un acuerdo entre las partes, se procederá por parte de la autoridad minera al rechazo de la solicitud de formalización. (Subrayado fuera de texto)

Que del resultado de la evaluación de la Solicitud de Formalización de Minería Tradicional No. **OEA-11111**, se evidencia que la misma **no cuenta con área libre susceptible de contratar** con fundamento en la evaluación técnica y la norma que regula la materia y se considera procedente su rechazo.

“Por medio de la cual se rechaza y se archiva la solicitud de minería tradicional No. OEA-11111”

Que la presente decisión se adopta con base en los análisis y estudios efectuados por los profesionales del Grupo de Legalización Minera, con aprobación del Coordinador del Grupo.

Que en mérito de lo expuesto,

RESUELVE

ARTÍCULO PRIMERO. - Rechazar la Solicitud de Formalización de Minería Tradicional No. OEA-11111 por las razones expuestas en la parte motiva del presente proveído.

ARTÍCULO SEGUNDO. - Notifíquese personalmente la presente resolución a través del Grupo de Información y Atención al Minero de la Vicepresidencia de Contratación y Titulación al **señor JULIO CESAR BARRERA TIBAVIJA identificado con Cédula de Ciudadanía No. 74184357**, en caso que no sea posible, procédase mediante aviso de conformidad con el artículo 69 de la Ley 1437 de 2011.

ARTÍCULO TERCERO. - Una vez ejecutoriada y en firme la presente resolución, oficiar a través del Grupo de Información y Atención al Minero de la Vicepresidencia de Contratación y Titulación, al Alcalde Municipal de **IZA** y al Alcalde Municipal de **PESCA**, departamento de **BOYACÁ**, para que proceda a suspender la actividad de explotación dentro del área de la solicitud No. OEA-11111, lo anterior de conformidad con el artículo 306 de la Ley 685 del 2001.

ARTÍCULO CUARTO. - Una vez ejecutoriada y en firme la presente resolución, oficiar a través del Grupo de Información y Atención al Minero de la Vicepresidencia de Contratación y Titulación, a la **Corporación Autónoma Regional de Boyacá**, para que de conformidad con lo establecido en los numerales 2 y 11 del artículo 31 de la Ley 99 de 1993, imponga a cargo del solicitante las medidas de restauración ambiental de las áreas afectadas por la actividad minera.

ARTÍCULO QUINTO. - Contra la presente resolución procede el recurso de reposición el cual puede interponerse dentro de los diez (10) días siguientes a su notificación, de acuerdo con lo preceptuado por el artículo 76 de la Ley 1437 de 2011.

ARTÍCULO SEXTO. - En firme esta providencia, procédase a la desanotación del área del Sistema del Catastro Minero Colombiano, de acuerdo con lo establecido en el artículo 28 de la Ley 1955 y efectúese el archivo del referido expediente.

Dada en Bogotá, D.C.,

NOTIFÍQUESE Y CÚMPLASE



JOSÉ SAÚL ROMERO VELÁSQUEZ

Vicepresidente de Contratación y Titulación (E)

Elaboró: Eline Leonor Saldaña Astorga-Abogada GLM
Revisó: Dora Esperanza Reyes García-Coordinadora GLM
Aprobó: Dora Esperanza Reyes García-Coordinadora GLM

República de Colombia



Libertad y Orden

23 OCT 2019

**AGENCIA NACIONAL DE MINERÍA
VICEPRESIDENCIA DE CONTRATACIÓN Y TITULACIÓN**

RESOLUCIÓN NÚMERO

(001040)

"Por medio de la cual se rechaza y se archiva la solicitud de minería tradicional N° OE9-11171"

EL VICEPRESIDENTE DE CONTRATACIÓN Y TITULACIÓN (E)

En uso de sus facultades legales, en especial las conferidas por el Decreto No. 4134 del 3 de noviembre de 2011 expedido por el Ministerio de Minas y Energía, las Resoluciones Nos. 206 del 22 de marzo de 2013 y 357 del 17 de junio de 2019, expedidas por la Agencia Nacional de Minería y,

CONSIDERANDO

Que el artículo 65 de la Ley 685 de 2001 establece "*El área para explorar y explotar terrenos de cualquier clase y ubicación con exclusión del cauce de las corrientes de agua, estará delimitada por un polígono de cualquier forma y orientación delimitado con referencia a la red geodésica nacional.*" Y a su vez, el artículo 66 señala "*En la identificación y delimitación del área objeto de la propuesta y del contrato, serán de obligatoria aplicación los principios, criterios y reglas técnicas propias de la ingeniería, geología y la topografía, aceptadas y divulgadas oficialmente.*"

Que la Agencia Nacional de Minería ANM fue creada mediante el Decreto – Ley 4134 de 2011 y dentro de sus funciones le otorga en el numeral 1°, 6° y 16° del Artículo 4° la de "*ejercer las funciones de autoridad minera o concedente en el territorio nacional*", "*Administrar el catastro minero y el registro minero nacional*" y "*Reservar áreas con potencial minero, con el fin de otorgarlas en contrato de concesión*".

Que el párrafo del artículo 21 de la Ley 1753 de 2015 consagra que "*(...) la Autoridad Minera Nacional podrá adoptar un sistema de cuadrícula para delimitar el área objeto de los contratos de concesión minera, la cual será única y continua. Así mismo podrá adaptar al sistema de cuadrículas los títulos mineros otorgados con anterioridad a la entrada en vigencia de la presente ley, en caso de que el beneficiario de estos así lo decida.*"

Que mediante la Resolución No. 504 de 18 de septiembre de 2018 "*(...) se adopta el sistema de cuadrícula para la Agencia Nacional de Minería - ANM, y se dictan otras disposiciones en materia de información geográfica*", especificando en el artículo 3° que "*Se adopta como cuadrícula minera la conformada por un conjunto continuo de celdas de tres coma seis por tres coma seis segundos de arco (3,6" x 3,6") referidas a la red geodésica nacional vigente. La cuadrícula minera entrará en operación junto con la herramienta informática Sistema Integral de Gestión Minera o el que haga sus veces*", así mismo, en el artículo 4° establece que "*Las solicitudes y propuestas presentadas con anterioridad y los contratos de concesión generados a partir de la puesta en operación del Sistema Integral de Gestión Minera estarán conformados espacialmente por celdas completas y colindantes por un lado de la cuadrícula minera*", y en el Parágrafo del citado artículo señala que "*Las dimensiones de las celdas que conforman la cuadrícula minera serán revisadas con base en el análisis que al respecto realice la autoridad minera, cada quinquenio, a partir de la expedición de la presente resolución.*"

"Por medio de la cual se rechaza y se archiva la solicitud de minería tradicional N° OE9-11171"

Que hace parte integral de la Resolución No. 504 de 2018 el documento técnico denominado "Especificaciones técnicas sobre la adopción del sistema de referencia y la cuadrícula minera en la ANM", el cual contiene los argumentos técnicos que soportan las disposiciones en materia de información geográfica.

Que el artículo 24 de la Ley 1955 de 2019, Plan Nacional de Desarrollo 2018-2022, dispuso que "La implementación del sistema de cuadrículas se llevará a cabo de acuerdo con las normas de información geoespacial vigentes y los lineamientos que para el efecto defina la autoridad minera nacional. **Todas las solicitudes y propuestas se evaluarán con base en el sistema de cuadrícula minera implementado por la autoridad minera nacional.** Por lo anterior no se permitirá la superposición de propuestas sobre una misma celda, con excepción de las concesiones concurrentes. Se entiende por celda el cuadro definido por la autoridad minera nacional como una unidad de medida para la delimitación del área de las solicitudes y contratos de concesión minera." (Negritas fuera de texto)

Que, por su parte, el inciso final del artículo 329 de la Ley 1955 de 2019, facultó a la autoridad minera para la definición del área mínima de acuerdo con las dimensiones adoptadas por el sistema de cuadrícula para las celdas mineras.

Que mediante la Resolución 505 de 2 de agosto de 2019, la Agencia Nacional de Minería adoptó los lineamientos para la evaluación de los trámites y solicitudes mineras a partir del sistema de cuadrícula y definió el área mínima, así mismo dio inicio al periodo de transición en el cual se deberán evaluar las solicitudes mineras en el sistema de cuadrícula minera.

Que el artículo 325 de la Ley 1955 de 2019 dispuso que: "Las personas naturales, grupos o asociaciones que presentaron solicitud de formalización de minería tradicional hasta el 10 de mayo de 2013 ante la autoridad minera competente y que a la fecha de promulgación de esta ley se encuentran vigentes y en área libre, continuarán su trámite con el fin de verificar la viabilidad técnica del desarrollo del proyecto minero de pequeña minería. Si la solicitud no se encuentra en área libre esta se rechazará salvo lo dispuesto en el inciso tercero del presente artículo. En caso de que la superposición sea parcial se procederá a los recortes respectivos."

Que el día **09 del mes de mayo del año 2013** fue presentada la Solicitud de Formalización Minería Tradicional por el señor **JOSÉ ORLANDO HERNÁNDEZ POZZO** identificado con **C.C. 78.699.526**, para la exploración y explotación de un yacimiento clasificado técnicamente como **MINERALES DE METALES PRECIOSOS Y SUS CONCENTRADOS, MINERALES DE ORO Y PLATINO, Y SUS CONCENTRADOS, MINERALES DE ORO Y SUS CONCENTRADOS, MINERALES DE PLATINO Y SUS CONCENTRADOS**, ubicado en el municipio de **MONTECRISTO**, Departamento de **BOLÍVAR**, a la cual le correspondió el expediente **No. OE9-11171**.

Que verificado el expediente No. OE9-11171, se verificó que el trámite se encuentra vigente siendo procedente su evaluación bajo las condiciones del artículo 325 de la Ley 1955 de 2019, para lo cual, en cumplimiento de la Resolución 505 de 2019 mencionada, el Grupo de Legalización Minera, emitió el día **06 del mes de octubre del año 2019** concepto de transformación y migración de área al sistema de cuadrícula minera, determinando lo siguiente.

"(...) Transformación y migración del área al sistema de cuadrícula minera

Una vez migrada la Solicitud No. OE9-11171 a Dátum Magna Sirgas, en COORDENADAS GEOGRÁFICAS y siguiendo la lógica de la cuadrícula minera se determina un área que contiene 130 celdas con las siguientes características

SOLICITUD: OE9-11171

CUADRO DE SUPERPOSICIONES UNA VEZ MIGRADA EL ÁREA AL SISTEMA DE CUADRICULA MINERA

"Por medio de la cual se rechaza y se archiva la solicitud de minería tradicional N° OE9-11171"

Zonas excluibles

CAPA	EXPEDIENTE	MINERALES	No CELDAS SUPERPUESTAS
TITULO	IF1-11281X	ASOCIADOS\ ORO	13
ZONA DE EXCLUSION AMBIENTAL	Serrania de San Lucas		130

Seguidamente, señala:

(...) Características del área

Se determinó que el área ingresada por el solicitante una vez transformada al sistema de cuadrícula, se encuentra **totalmente superpuesta** con zonas de exclusión de acuerdo con los "Lineamientos para la Evaluación de los Trámites y Solicitudes Mineras a Partir del Sistema de Cuadrícula Minera y Metodología para la Migración de los Títulos Mineros al Sistema de Cuadrícula" adoptadas por la Resolución 505 de 2 de agosto de 2019; por tanto, **no queda área a otorgar**.

(...) CONCLUSIÓN:

Una vez realizado el proceso de migración y transformación dentro de la solicitud No. OE9-11171 para MINERALES DE METALES PRECIOSOS Y SUS CONCENTRADOS\ MINERALES DE ORO Y PLATINO, Y SUS CONCENTRADOS\ MINERALES DE ORO Y SUS CONCENTRADOS\ MINERALES DE PLATINO Y SUS CONCENTRADOS, se tiene que de acuerdo con los "Lineamientos para la Evaluación de los Trámites y Solicitudes Mineras a Partir del Sistema de Cuadrícula Minera y Metodología para la Migración de los Títulos Mineros al Sistema de Cuadrícula" adoptadas por la Resolución 505 de 2 de agosto de 2019, **no cuenta con área libre.**"

Que el día **22 del mes de octubre del año 2019**, se evaluó jurídicamente la Solicitud de Formalización de Minería Tradicional **No. OE9-11171** y con base en el concepto de transformación y migración al sistema de cuadrícula minera de fecha **06 del mes de octubre del año 2019**, el cual concluye que **no queda área susceptible de contratar**, se considera procedente jurídicamente el rechazo de la solicitud No. OE9-11171, de conformidad con el artículo 325 de la Ley 1955 de 2019.

FUNDAMENTOS DE LA DECISIÓN

Que el artículo 325 de la Ley 1955 de 2019, establece:

"ARTÍCULO 325. TRÁMITE SOLICITUDES DE FORMALIZACIÓN DE MINERÍA TRADICIONAL. Las personas naturales, grupos o asociaciones que presentaron solicitud de formalización de minería tradicional hasta el 10 de mayo de 2013 ante la autoridad minera competente y que a la fecha de promulgación de esta ley se encuentran vigentes y en área libre, continuarán su trámite con el fin de verificar la viabilidad técnica del desarrollo del proyecto minero de pequeña minería. Si la solicitud no se encuentra en área libre esta se rechazará salvo lo dispuesto en el inciso tercero del presente artículo. En caso de que la superposición sea parcial se procederá a los recortes respectivos. La autoridad minera resolverá estas solicitudes en el término de un (1) año contado a partir de la viabilidad técnica de la solicitud.

(...) En el evento en que las solicitudes de formalización de minería tradicional se hayan presentado en un área ocupada totalmente por un título minero y se encuentre vigente a la fecha de promulgación de la presente ley, la autoridad minera procederá a realizar un proceso de mediación entre las partes. De negarse el titular minero a la mediación o de no lograrse un acuerdo entre las partes, se procederá por parte de la autoridad minera al rechazo de la solicitud de formalización. (Subrayado fuera de texto)

"Por medio de la cual se rechaza y se archiva la solicitud de minería tradicional N° OE9-11171"

Que del resultado de la evaluación de la Solicitud de Formalización Minería Tradicional No. **OE9-11171** se evidencia que la misma no cuenta con área libre susceptible de contratar, con fundamento en la evaluación técnica y la norma que regula la materia, se considera procedente su rechazo.

Que la presente decisión se adopta con base en los análisis y estudios efectuados por los profesionales del Grupo de Legalización Minera, con aprobación del Coordinador del Grupo.

Que en mérito de lo expuesto,

RESUELVE

ARTÍCULO PRIMERO.- Rechazar la Solicitud de Formalización de Minería Tradicional N° **OE9-11171**, por las razones expuestas en la parte motiva del presente proveído.

ARTÍCULO SEGUNDO.- Notifíquese personalmente la presente Resolución a través del Grupo de Información y Atención al Minero de la Vicepresidencia de Contratación y Titulación al señor **JOSÉ ORLANDO HERNÁNDEZ POZZO** identificado con **C.C. 78.699.526**, en caso de que no sea posible, procédase mediante aviso de conformidad con el artículo 69 del Código de Procedimiento Administrativo y de lo Contencioso Administrativo.

ARTÍCULO TERCERO.- Una vez ejecutoriada y en firme la presente resolución, oficiar a través del Grupo de Información y Atención al Minero de la Vicepresidencia de Contratación y Titulación, al Alcalde Municipal de **MONTECRISTO**, Departamento de **BOLÍVAR**, para que proceda a suspender la actividad de explotación dentro del área de la solicitud No. **OE9-11171**, lo anterior de conformidad con el artículo 306 de la Ley 685 del 2001.

ARTÍCULO CUARTO.- Una vez ejecutoriada y en firme la presente resolución, oficiar a través del Grupo de Información y Atención al Minero de la Vicepresidencia de Contratación y Titulación, a la **Corporación Autónoma Regional del Sur de Bolívar – CSB**, para que de conformidad con lo establecido en los numerales 2 y 11 del artículo 31 de la Ley 99 de 1993 imponga a cargo del solicitante las medidas de restauración ambiental de las áreas afectadas por la actividad minera.

ARTÍCULO QUINTO.- Contra la presente Resolución procede el recurso de reposición el cual puede interponerse dentro de los diez (10) días siguientes a su notificación, de acuerdo con lo preceptuado por el artículo 76 de la Ley 1437 de 2011.

ARTÍCULO SEXTO.- En firme esta providencia, procédase a la desanotación del área del Sistema del Catastro Minero Colombiano de acuerdo con lo establecido en el artículo 28 de la Ley 1955 y efectúese el archivo del referido expediente.

Dada en Bogotá, D.C.,

NOTIFÍQUESE Y CÚMPLASE



JOSÉ SAÚL ROMERO VELÁSQUEZ
Vicepresidente de Contratación y Titulación (E)

Elaboró: Judith Cristina Santos Pérez – Abogada GLM *Santos*
Aprobó: Dora Esperanza Reyes García – Coordinadora GLM *Reyes*
Revisó: Dora Esperanza Reyes García – Coordinadora GLM *Reyes*

República de Colombia



Libertad y Orden

23 OCT 2019

**AGENCIA NACIONAL DE MINERÍA
VICEPRESIDENCIA DE CONTRATACIÓN Y TITULACIÓN**

RESOLUCIÓN NÚMERO

(001041)

"Por medio de la cual se rechaza y se archiva la solicitud de minería tradicional N° OE6-10021"

EL VICEPRESIDENTE DE CONTRATACIÓN Y TITULACIÓN (E)

En uso de sus facultades legales, en especial las conferidas por el Decreto No. 4134 del 3 de noviembre de 2011 expedido por el Ministerio de Minas y Energía, las Resoluciones Nos. 206 del 22 de marzo de 2013 y 357 del 17 de junio de 2019, expedidas por la Agencia Nacional de Minería y,

CONSIDERANDO

Que el artículo 65 de la Ley 685 de 2001 establece "*El área para explorar y explotar terrenos de cualquier clase y ubicación con exclusión del cauce de las corrientes de agua, estará delimitada por un polígono de cualquier forma y orientación delimitado con referencia a la red geodésica nacional.*" Y a su vez, el artículo 66 señala "*En la identificación y delimitación del área objeto de la propuesta y del contrato, serán de obligatoria aplicación los principios, criterios y reglas técnicas propias de la ingeniería, geología y la topografía, aceptadas y divulgadas oficialmente.*"

Que la Agencia Nacional de Minería ANM fue creada mediante el Decreto – Ley 4134 de 2011 y dentro de sus funciones le otorga en el numeral 1°, 6° y 16° del Artículo 4° la de "*ejercer las funciones de autoridad minera o concedente en el territorio nacional*", "*Administrar el catastro minero y el registro minero nacional*" y "*Reservar áreas con potencial minero, con el fin de otorgarlas en contrato de concesión*".

Que el párrafo del artículo 21 de la Ley 1753 de 2015 consagra que "*(...) la Autoridad Minera Nacional podrá adoptar un sistema de cuadrícula para delimitar el área objeto de los contratos de concesión minera, la cual será única y continua. Así mismo podrá adaptar al sistema de cuadrículas los títulos mineros otorgados con anterioridad a la entrada en vigencia de la presente ley, en caso de que el beneficiario de estos así lo decida.*"

Que mediante la Resolución No. 504 de 18 de septiembre de 2018 "*(...) se adopta el sistema de cuadrícula para la Agencia Nacional de Minería - ANM, y se dictan otras disposiciones en materia de información geográfica*", especificando en el artículo 3° que "*Se adopta como cuadrícula minera la conformada por un conjunto continuo de celdas de tres coma seis por tres coma seis segundos de arco (3,6" x 3,6") referidas a la red geodésica nacional vigente. La cuadrícula minera entrará en operación junto con la herramienta informática Sistema Integral de Gestión Minera o el que haga sus veces*", así mismo, en el artículo 4° establece que "*Las solicitudes y propuestas presentadas con anterioridad y los contratos de concesión generados a partir de la puesta en operación del Sistema Integral de Gestión Minera estarán conformados espacialmente por celdas completas y colindantes por un lado de la cuadrícula minera*", y en el Parágrafo del citado artículo señala que "*Las dimensiones de las celdas que conforman la cuadrícula minera serán revisadas con base en el análisis que al respecto realice la autoridad minera, cada quinquenio, a partir de la expedición de la presente resolución.*"

"Por medio de la cual se rechaza y se archiva la solicitud de minería tradicional N° OE6-10021"

Que hace parte integral de la Resolución No. 504 de 2018 el documento técnico denominado "Especificaciones técnicas sobre la adopción del sistema de referencia y la cuadrícula minera en la ANM", el cual contiene los argumentos técnicos que soportan las disposiciones en materia de información geográfica.

Que el artículo 24 de la Ley 1955 de 2019, Plan Nacional de Desarrollo 2018-2022, dispuso que "*La implementación del sistema de cuadrículas se llevará a cabo de acuerdo con las normas de información geoespacial vigentes y los lineamientos que para el efecto defina la autoridad minera nacional. **Todas las solicitudes y propuestas se evaluarán con base en el sistema de cuadrícula minera implementado por la autoridad minera nacional.** Por lo anterior no se permitirá la superposición de propuestas sobre una misma celda, con excepción de las concesiones concurrentes. Se entiende por celda el cuadro definido por la autoridad minera nacional como una unidad de medida para la delimitación del área de las solicitudes y contratos de concesión minera.*" (Negritas fuera de texto)

Que, por su parte, el inciso final del artículo 329 de la Ley 1955 de 2019, facultó a la autoridad minera para la definición del área mínima de acuerdo con las dimensiones adoptadas por el sistema de cuadrícula para las celdas mineras.

Que mediante la Resolución 505 de 2 de agosto de 2019, la Agencia Nacional de Minería adoptó los lineamientos para la evaluación de los trámites y solicitudes mineras a partir del sistema de cuadrícula y definió el área mínima, así mismo dio inicio al periodo de transición en el cual se deberán evaluar las solicitudes mineras en el sistema de cuadrícula minera.

Que el artículo 325 de la Ley 1955 de 2019 dispuso que: "*Las personas naturales, grupos o asociaciones que presentaron solicitud de formalización de minería tradicional hasta el 10 de mayo de 2013 ante la autoridad minera competente y que a la fecha de promulgación de esta ley se encuentran vigentes y en área libre, continuarán su trámite con el fin de verificar la viabilidad técnica del desarrollo del proyecto minero de pequeña minería. Si la solicitud no se encuentra en área libre esta se rechazará salvo lo dispuesto en el inciso tercero del presente artículo. En caso de que la superposición sea parcial se procederá a los recortes respectivos.*"

Que el día **06 del mes de mayo del año 2013** fue presentada la Solicitud de Formalización Minería Tradicional por el señor **LUIS ARIEL GÓMEZ VARGAS** identificado con **C.C. 91.249.276**, para la exploración y explotación de un yacimiento clasificado técnicamente como **DEMÁS CONCESIBLES MINERALES DE ORO Y SUS CONCENTRADOS**, ubicado en el municipio de **MONTECRISTO**, Departamento de **BOLÍVAR**, a la cual le correspondió el expediente **No. OE6-10021**.

Que verificado el expediente No. OE6-10021, se verificó que el trámite se encuentra vigente siendo procedente su evaluación bajo las condiciones del artículo 325 de la Ley 1955 de 2019, para lo cual, en cumplimiento de la Resolución 505 de 2019 mencionada, el Grupo de Legalización Minera, emitió el día **06 del mes de octubre del año 2019** concepto de transformación y migración de área al sistema de cuadrícula minera, determinando lo siguiente.

"(...) Transformación y migración del área al sistema de cuadrícula minera

Una vez migrada la Solicitud No. OE6-10021 a Dátum Magna Sirgas, en COORDENADAS GEOGRÁFICAS y siguiendo la lógica de la cuadrícula minera se determina un área que contiene 117 celdas con las siguientes características

SOLICITUD: OE6-10021

CUADRO DE SUPERPOSICIONES UNA VEZ MIGRADA EL ÁREA AL SISTEMA DE CUADRICULA MINERA

Zonas excluibles

"Por medio de la cual se rechaza y se archiva la solicitud de minería tradicional N° OE6-10021"

CAPA	EXPEDIENTE	MINERALES	No CELDAS SUPERPUESTAS
TITULO	JJO-15503	DEMAS_CONCESIBLES MINERALES DE ORO Y PLATINO, Y SUS CONCENTRADOS	40
ZONA DE EXCLUSION AMBIENTAL	Serrania de San Lucas		117

Seguidamente, señala:

(...) Características del área

Se determinó que el área ingresada por el solicitante una vez transformada al sistema de cuadrícula, se encuentra **totalmente superpuesta** con zonas de exclusión de acuerdo con los "Lineamientos para la Evaluación de los Trámites y Solicitudes Mineras a Partir del Sistema de Cuadrícula Minera y Metodología para la Migración de los Títulos Mineros al Sistema de Cuadrícula" adoptadas por la Resolución 505 de 2 de agosto de 2019; por tanto, **no queda área a otorgar**.

(...) CONCLUSIÓN:

Una vez realizado el proceso de migración y transformación dentro de la solicitud No. OE6-10021 para DEMAS_CONCESIBLES MINERALES DE ORO Y SUS CONCENTRADOS, se tiene que de acuerdo con los "Lineamientos para la Evaluación de los Trámites y Solicitudes Mineras a Partir del Sistema de Cuadrícula Minera y Metodología para la Migración de los Títulos Mineros al Sistema de Cuadrícula" adoptadas por la Resolución 505 de 2 de agosto de 2019, **no cuenta con área libre.**"

Que el día **22 del mes de octubre del año 2019**, se evaluó jurídicamente la Solicitud de Formalización de Minería Tradicional **No. OE6-10021** y con base en el concepto de transformación y migración al sistema de cuadrícula minera de fecha **06 del mes de octubre del año 2019**, el cual concluye que **no queda área susceptible de contratar**, se considera procedente jurídicamente el rechazo de la solicitud No. OE6-10021, de conformidad con el artículo 325 de la Ley 1955 de 2019.

FUNDAMENTOS DE LA DECISIÓN

Que el artículo 325 de la Ley 1955 de 2019, establece:

"ARTÍCULO 325. TRÁMITE SOLICITUDES DE FORMALIZACIÓN DE MINERÍA TRADICIONAL. Las personas naturales, grupos o asociaciones que presentaron solicitud de formalización de minería tradicional hasta el 10 de mayo de 2013 ante la autoridad minera competente y que a la fecha de promulgación de esta ley se encuentran vigentes y en área libre, continuarán su trámite con el fin de verificar la viabilidad técnica del desarrollo del proyecto minero de pequeña minería. Si la solicitud no se encuentra en área libre esta se rechazará salvo lo dispuesto en el inciso tercero del presente artículo. En caso de que la superposición sea parcial se procederá a los recortes respectivos. La autoridad minera resolverá estas solicitudes en el término de un (1) año contado a partir de la viabilidad técnica de la solicitud.

(...) En el evento en que las solicitudes de formalización de minería tradicional se hayan presentado en un área ocupada totalmente por un título minero y se encuentre vigente a la fecha de promulgación de la presente ley, la autoridad minera procederá a realizar un proceso de mediación entre las partes. De negarse el titular minero a la mediación o de no lograrse un acuerdo entre las partes, se procederá por parte de la autoridad minera al rechazo de la solicitud de formalización. (Subrayado fuera de texto)

"Por medio de la cual se rechaza y se archiva la solicitud de minería tradicional N° OE6-10021"

Que del resultado de la evaluación de la Solicitud de Formalización Minería Tradicional No. **OE6-10021** se evidencia que la misma no cuenta con área libre susceptible de contratar, con fundamento en la evaluación técnica y la norma que regula la materia, se considera procedente su rechazo.

Que la presente decisión se adopta con base en los análisis y estudios efectuados por los profesionales del Grupo de Legalización Minera, con aprobación del Coordinador del Grupo.

Que en mérito de lo expuesto,

RESUELVE

ARTÍCULO PRIMERO.- Rechazar la Solicitud de Formalización de Minería Tradicional N° **OE6-10021**, por las razones expuestas en la parte motiva del presente proveído.

ARTÍCULO SEGUNDO.- Notifíquese personalmente la presente Resolución a través del Grupo de Información y Atención al Minero de la Vicepresidencia de Contratación y Titulación al señor **LUIS ARIEL GÓMEZ VARGAS** identificado con **C.C. 91.249.276**, en caso de que no sea posible, procédase mediante aviso de conformidad con el artículo 69 del Código de Procedimiento Administrativo y de lo Contencioso Administrativo.

ARTÍCULO TERCERO.- Una vez ejecutoriada y en firme la presente resolución, oficiar a través del Grupo de Información y Atención al Minero de la Vicepresidencia de Contratación y Titulación, al Alcalde Municipal de **MONTECRISTO**, Departamento de **BOLÍVAR**, para que proceda a suspender la actividad de explotación dentro del área de la solicitud No. **OE6-10021**, lo anterior de conformidad con el artículo 306 de la Ley 685 del 2001.

ARTÍCULO CUARTO.- Una vez ejecutoriada y en firme la presente resolución, oficiar a través del Grupo de Información y Atención al Minero de la Vicepresidencia de Contratación y Titulación, a la **Corporación Autónoma Regional del Sur de Bolívar – CSB**, para que de conformidad con lo establecido en los numerales 2 y 11 del artículo 31 de la Ley 99 de 1993 imponga a cargo del solicitante las medidas de restauración ambiental de las áreas afectadas por la actividad minera.

ARTÍCULO QUINTO.- Contra la presente Resolución procede el recurso de reposición el cual puede interponerse dentro de los diez (10) días siguientes a su notificación, de acuerdo con lo preceptuado por el artículo 76 de la Ley 1437 de 2011.




ARTÍCULO SEXTO.- En firme esta providencia, procédase a la desanotación del área del Sistema del Catastro Minero Colombiano de acuerdo con lo establecido en el artículo 28 de la Ley 1955 y efectúese el archivo del referido expediente.

Dada en Bogotá, D.C.,

NOTIFÍQUESE Y CÚMPLASE


JOSÉ SAÚL ROMERO VELÁSQUEZ

Vicepresidente de Contratación y Titulación (E)

Elaboró: Judith Cristina Santos Pérez – Abogada GLM 
Aprobó: Dora Esperanza Reyes García – Coordinadora GLM 
Revisó: Dora Esperanza Reyes García – Coordinadora GLM 

República de Colombia



23 OCT 2019

AGENCIA NACIONAL DE MINERÍA
VICEPRESIDENCIA DE CONTRATACIÓN Y TITULACIÓN

RESOLUCIÓN NÚMERO

(001043)

"Por medio de la cual se rechaza y se archiva la solicitud de minería tradicional N° ODP-11561"

EL VICEPRESIDENTE DE CONTRATACIÓN Y TITULACIÓN (E)

En uso de sus facultades legales, en especial las conferidas por el Decreto No. 4134 del 3 de noviembre de 2011 expedido por el Ministerio de Minas y Energía, las Resoluciones Nos. 206 del 22 de marzo de 2013 y 357 del 17 de junio de 2019, expedidas por la Agencia Nacional de Minería y,

CONSIDERANDO

Que el artículo 65 de la Ley 685 de 2001 establece "*El área para explorar y explotar terrenos de cualquier clase y ubicación con exclusión del cauce de las corrientes de agua, estará delimitada por un polígono de cualquier forma y orientación delimitado con referencia a la red geodésica nacional.*" Y a su vez, el artículo 66 señala "*En la identificación y delimitación del área objeto de la propuesta y del contrato, serán de obligatoria aplicación los principios, criterios y reglas técnicas propias de la ingeniería, geología y la topografía, aceptadas y divulgadas oficialmente.*"

Que la Agencia Nacional de Minería ANM fue creada mediante el Decreto – Ley 4134 de 2011 y dentro de sus funciones le otorga en el numeral 1°, 6° y 16° del Artículo 4° la de "*ejercer las funciones de autoridad minera o concedente en el territorio nacional,*" "*Administrar el catastro minero y el registro minero nacional*" y "*Reservar áreas con potencial minero, con el fin de otorgarlas en contrato de concesión.*"

Que el párrafo del artículo 21 de la Ley 1753 de 2015 consagra que "*(...) la Autoridad Minera Nacional podrá adoptar un sistema de cuadrícula para delimitar el área objeto de los contratos de concesión minera, la cual será única y continua. Así mismo podrá adaptar al sistema de cuadrículas los títulos mineros otorgados con anterioridad a la entrada en vigencia de la presente ley, en caso de que el beneficiario de estos así lo decida.*"

Que mediante la Resolución No. 504 de 18 de septiembre de 2018 "*(...) se adopta el sistema de cuadrícula para la Agencia Nacional de Minería - ANM, y se dictan otras disposiciones en materia de información geográfica,*" especificando en el artículo 3° que "*Se adopta como cuadrícula minera la conformada por un conjunto continuo de celdas de tres coma seis por tres coma seis segundos de arco (3,6" x 3,6") referidas a la red geodésica nacional vigente. La cuadrícula minera entrará en operación junto con la herramienta informática Sistema Integral de Gestión Minera o el que haga sus veces,*" así mismo, en el artículo 4° establece que "*Las solicitudes y propuestas presentadas con anterioridad y los contratos de concesión generados a partir de la puesta en operación del Sistema Integral de Gestión Minera estarán conformados espacialmente por celdas completas y colindantes por un lado de la cuadrícula minera,*" y en el Parágrafo del citado artículo señala que "*Las dimensiones de las celdas que conforman la cuadrícula minera serán revisadas con base en el análisis que al respecto realice la autoridad minera, cada quinquenio, a partir de la expedición de la presente resolución.*"

"Por medio de la cual se rechaza y se archiva la solicitud de minería tradicional N° ODP-11561"

Que hace parte integral de la Resolución No. 504 de 2018 el documento técnico denominado "Especificaciones técnicas sobre la adopción del sistema de referencia y la cuadrícula minera en la ANM", el cual contiene los argumentos técnicos que soportan las disposiciones en materia de información geográfica.

Que el artículo 24 de la Ley 1955 de 2019, Plan Nacional de Desarrollo 2018-2022, dispuso que "La implementación del sistema de cuadrículas se llevará a cabo de acuerdo con las normas de información geoespacial vigentes y los lineamientos que para el efecto defina la autoridad minera nacional. **Todas las solicitudes y propuestas se evaluarán con base en el sistema de cuadrícula minera implementado por la autoridad minera nacional.** Por lo anterior no se permitirá la superposición de propuestas sobre una misma celda, con excepción de las concesiones concurrentes. Se entiende por celda el cuadro definido por la autoridad minera nacional como una unidad de medida para la delimitación del área de las solicitudes y contratos de concesión minera." (Negrillas fuera de texto)

Que, por su parte, el inciso final del artículo 329 de la Ley 1955 de 2019, facultó a la autoridad minera para la definición del área mínima de acuerdo con las dimensiones adoptadas por el sistema de cuadrícula para las celdas mineras.

Que mediante la Resolución 505 de 2 de agosto de 2019, la Agencia Nacional de Minería adoptó los lineamientos para la evaluación de los trámites y solicitudes mineras a partir del sistema de cuadrícula y definió el área mínima, así mismo dio inicio al periodo de transición en el cual se deberán evaluar las solicitudes mineras en el sistema de cuadrícula minera.

Que el artículo 325 de la Ley 1955 de 2019 dispuso que: "Las personas naturales, grupos o asociaciones que presentaron solicitud de formalización de minería tradicional hasta el 10 de mayo de 2013 ante la autoridad minera competente y que a la fecha de promulgación de esta ley se encuentran vigentes y en área libre, continuarán su trámite con el fin de verificar la viabilidad técnica del desarrollo del proyecto minero de pequeña minería. Si la solicitud no se encuentra en área libre esta se rechazará salvo lo dispuesto en el inciso tercero del presente artículo. En caso de que la superposición sea parcial se procederá a los recortes respectivos."

Que el día **25 del mes de abril del año 2013** fue presentada la Solicitud de Formalización Minería Tradicional por el señor **ENDER ALDRUVAL DIAZ CORCHO** identificado con **C.C. 3.663.623**, para la exploración y explotación de un yacimiento clasificado técnicamente como **MINERALES DE ORO Y SUS CONCENTRADOS**, ubicado en los municipios de **SANTA ROSA DEL SUR y MONTECRISTO**, Departamento de **BOLÍVAR**, a la cual le correspondió el expediente **No. ODP-11561**.

Que verificado el expediente No. ODP-11561, se verificó que el trámite se encuentra vigente siendo procedente su evaluación bajo las condiciones del artículo 325 de la Ley 1955 de 2019, para lo cual, en cumplimiento de la Resolución 505 de 2019 mencionada, el Grupo de Legalización Minera, emitió el día **06 del mes de octubre del año 2019** concepto de transformación y migración de área al sistema de cuadrícula minera, determinando lo siguiente.

"(...) Transformación y migración del área al sistema de cuadrícula minera

Una vez migrada la Solicitud No. ODP-11561 a Dátum Magna Sirgas, en COORDENADAS GEOGRÁFICAS y siguiendo la lógica de la cuadrícula minera se determina un área que contiene 144 celdas con las siguientes características

SOLICITUD: ODP-11561

CUADRO DE SUPERPOSICIONES UNA VEZ MIGRADA EL ÁREA AL SISTEMA DE CUADRICULA MINERA

Zonas excluibles

"Por medio de la cual se rechaza y se archiva la solicitud de minería tradicional N° ODP-11561"

CAPA	EXPEDIENTE	MINERALES	No CELDAS SUPERPUESTAS
TITULO	0-227	MINERAL DE ZINC\ ORO\ PLATINO\ MINERAL DE MOLIBDENO\ COBRE\ PLATA	104
TITULO	0-227, JI9-16511		8
TITULO	J19-16511	MINERALES DE ORO Y SUS CONCENTRADOS	32
ZONA DE EXCLUSION AMBIENTAL	Serrania de San Lucas		144

Seguidamente, señala:

"(...) Características del área

Se determinó que el área ingresada por el solicitante una vez transformada al sistema de cuadrícula, se encuentra **totalmente superpuesta** con zonas de exclusión de acuerdo con los "Lineamientos para la Evaluación de los Trámites y Solicitudes Mineras a Partir del Sistema de Cuadrícula Minera y Metodología para la Migración de los Títulos Mineros al Sistema de Cuadrícula" adoptadas por la Resolución 505 de 2 de agosto de 2019; por tanto, **no queda área a otorgar**.

(...) CONCLUSIÓN:

Una vez realizado el proceso de migración y transformación dentro de la solicitud No. ODP-11561 para MINERALES DE ORO Y SUS CONCENTRADOS, se tiene que de acuerdo con los "Lineamientos para la Evaluación de los Trámites y Solicitudes Mineras a Partir del Sistema de Cuadrícula Minera y Metodología para la Migración de los Títulos Mineros al Sistema de Cuadrícula" adoptadas por la Resolución 505 de 2 de agosto de 2019, **no cuenta con área libre**."

Que el día **22 del mes de octubre del año 2019**, se evaluó jurídicamente la Solicitud de Formalización de Minería Tradicional **No. ODP-11561** y con base en el concepto de transformación y migración al sistema de cuadrícula minera de fecha **06 del mes de octubre del año 2019**, el cual concluye que **no queda área susceptible de contratar**, se considera procedente jurídicamente el rechazo de la solicitud No. ODP-11561, de conformidad con el artículo 325 de la Ley 1955 de 2019.

FUNDAMENTOS DE LA DECISIÓN

Que el artículo 325 de la Ley 1955 de 2019, establece:

"ARTÍCULO 325. TRÁMITE SOLICITUDES DE FORMALIZACIÓN DE MINERÍA TRADICIONAL. Las personas naturales, grupos o asociaciones que presentaron solicitud de formalización de minería tradicional hasta el 10 de mayo de 2013 ante la autoridad minera competente y que a la fecha de promulgación de esta ley se encuentran vigentes **y en área libre**, continuarán su trámite con el fin de verificar la viabilidad técnica del desarrollo del proyecto minero de pequeña minería. **Si la solicitud no se encuentra en área libre esta se rechazará salvo lo dispuesto en el inciso tercero del presente artículo.** En caso de que la superposición sea parcial se procederá a los recortes respectivos. La autoridad minera resolverá estas solicitudes en el término de un (1) año contado a partir de la viabilidad técnica de la solicitud.

(...) En el evento en que las solicitudes de formalización de minería tradicional se hayan presentado en un área ocupada totalmente por un título minero y se encuentre vigente a la fecha de promulgación de la presente ley, la autoridad minera procederá a realizar un proceso de mediación entre las partes. De negarse el titular minero a la mediación

"Por medio de la cual se rechaza y se archiva la solicitud de minería tradicional N° ODP-11561"

o de no lograrse un acuerdo entre las partes, se procederá por parte de la autoridad minera al rechazo de la solicitud de formalización. (Subrayado fuera de texto)

Que del resultado de la evaluación de la Solicitud de Formalización Minería Tradicional **No. ODP-11561** se evidencia que la misma no cuenta con área libre susceptible de contratar, con fundamento en la evaluación técnica y la norma que regula la materia, se considera procedente su rechazo.

Que la presente decisión se adopta con base en los análisis y estudios efectuados por los profesionales del Grupo de Legalización Minera, con aprobación del Coordinador del Grupo.

Que en mérito de lo expuesto,

RESUELVE

ARTÍCULO PRIMERO.- Rechazar la Solicitud de Formalización de Minería Tradicional N° **ODP-11561**, por las razones expuestas en la parte motiva del presente proveído.

ARTÍCULO SEGUNDO.- Notifíquese personalmente la presente Resolución a través del Grupo de Información y Atención al Minero de la Vicepresidencia de Contratación y Titulación al señor **ENDER ALDRUVAL DIAZ CORCHO** identificado con **C.C. 3.663.623**, en caso de que no sea posible, procédase mediante aviso de conformidad con el artículo 69 del Código de Procedimiento Administrativo y de lo Contencioso Administrativo.

ARTÍCULO TERCERO.- Una vez ejecutoriada y en firme la presente resolución, oficiar a través del Grupo de Información y Atención al Minero de la Vicepresidencia de Contratación y Titulación, a los Alcaldes Municipales de **SANTA ROSA DEL SUR Y MONTECRISTO**, Departamento de **BOLÍVAR**, para que proceda a suspender la actividad de explotación dentro del área de la solicitud No. **ODP-11561**, lo anterior de conformidad con el artículo 306 de la Ley 685 del 2001.

ARTÍCULO CUARTO.- Una vez ejecutoriada y en firme la presente resolución, oficiar a través del Grupo de Información y Atención al Minero de la Vicepresidencia de Contratación y Titulación, a la **Corporación Autónoma Regional del Sur de Bolívar – CSB**, para que de conformidad con lo establecido en los numerales 2 y 11 del artículo 31 de la Ley 99 de 1993 imponga a cargo del solicitante las medidas de restauración ambiental de las áreas afectadas por la actividad minera.

ARTÍCULO QUINTO.- Contra la presente Resolución procede el recurso de reposición el cual puede interponerse dentro de los diez (10) días siguientes a su notificación, de acuerdo con lo preceptuado por el artículo 76 de la Ley 1437 de 2011.



ARTÍCULO SEXTO.- En firme esta providencia, procédase a la desanotación del área del Sistema del Catastro Minero Colombiano de acuerdo con lo establecido en el artículo 28 de la Ley 1955 y efectúese el archivo del referido expediente.

Dada en Bogotá, D.C.,

NOTIFÍQUESE Y CÚMPLASE



JOSÉ SAÚL ROMERO VELÁSQUEZ
Vicepresidente de Contratación y Titulación (E)

Elaboró: Judith Cristina Santos Pérez – Abogada GLM 
Aprobó: Dora Esperanza Reyes García – Coordinadora GLM 
Revisó: Dora Esperanza Reyes García – Coordinadora GLM

República de Colombia



Libertad y Orden

23 OCT 2019

AGENCIA NACIONAL DE MINERÍA
VICEPRESIDENCIA DE CONTRATACIÓN Y TITULACIÓN

RESOLUCIÓN NÚMERO

(001048)

"Por medio de la cual se rechaza y se archiva la solicitud de minería tradicional N° OE9-15272"

EL VICEPRESIDENTE DE CONTRATACIÓN Y TITULACIÓN (E)

En uso de sus facultades legales, en especial las conferidas por el Decreto No. 4134 del 3 de noviembre de 2011 expedido por el Ministerio de Minas y Energía, las Resoluciones Nos. 206 del 22 de marzo de 2013 y 357 del 17 de junio de 2019, expedidas por la Agencia Nacional de Minería y,

CONSIDERANDO

Que el artículo 65 de la Ley 685 de 2001 establece " *El área para explorar y explotar terrenos de cualquier clase y ubicación con exclusión del cauce de las corrientes de agua, estará delimitada por un polígono de cualquier forma y orientación delimitado con referencia a la red geodésica nacional.*" Y a su vez, el artículo 66 señala " *En la identificación y delimitación del área objeto de la propuesta y del contrato, serán de obligatoria aplicación los principios, criterios y reglas técnicas propias de la ingeniería, geología y la topografía, aceptadas y divulgadas oficialmente.*"

Que la Agencia Nacional de Minería ANM fue creada mediante el Decreto – Ley 4134 de 2011 y dentro de sus funciones le otorga en el numeral 1°, 6° y 16° del Artículo 4° la de " *ejercer las funciones de autoridad minera o concedente en el territorio nacional,*" " *Administrar el catastro minero y el registro minero nacional*" y " *Reservar áreas con potencial minero, con el fin de otorgarlas en contrato de concesión.*"

Que el párrafo del artículo 21 de la Ley 1753 de 2015 consagra que " *(...) la Autoridad Minera Nacional podrá adoptar un sistema de cuadrícula para delimitar el área objeto de los contratos de concesión minera, la cual será única y continua. Así mismo podrá adaptar al sistema de cuadrículas los títulos mineros otorgados con anterioridad a la entrada en vigencia de la presente ley, en caso de que el beneficiario de estos así lo decida.*"

Que mediante la Resolución No. 504 de 18 de septiembre de 2018 " *(...) se adopta el sistema de cuadrícula para la Agencia Nacional de Minería - ANM, y se dictan otras disposiciones en materia de información geográfica,*" especificando en el artículo 3° que " *Se adopta como cuadrícula minera la conformada por un conjunto continuo de celdas de tres coma seis por tres coma seis segundos de arco (3,6" x 3,6") referidas a la red geodésica nacional vigente. La cuadrícula minera entrará en operación junto con la herramienta informática Sistema Integral de Gestión Minera o el que haga sus veces,*" así mismo, en el artículo 4° establece que " *Las solicitudes y propuestas presentadas con anterioridad y los contratos de concesión generados a partir de la puesta en operación del Sistema Integral de Gestión Minera estarán conformados espacialmente por celdas completas y colindantes por un lado de la cuadrícula minera,*" y en el Parágrafo del citado artículo señala que " *Las dimensiones de las celdas que conforman la cuadrícula minera serán revisadas con base en el análisis que al respecto realice la autoridad minera, cada quinquenio, a partir de la expedición de la presente resolución.*"

"Por medio de la cual se rechaza y se archiva la solicitud de minería tradicional N° OE9-15272"

Que hace parte integral de la Resolución No. 504 de 2018 el documento técnico denominado "Especificaciones técnicas sobre la adopción del sistema de referencia y la cuadrícula minera en la ANM", el cual contiene los argumentos técnicos que soportan las disposiciones en materia de información geográfica.

Que el artículo 24 de la Ley 1955 de 2019, Plan Nacional de Desarrollo 2018-2022, dispuso que "La implementación del sistema de cuadrículas se llevará a cabo de acuerdo con las normas de información geoespacial vigentes y los lineamientos que para el efecto defina la autoridad minera nacional. **Todas las solicitudes y propuestas se evaluarán con base en el sistema de cuadrícula minera implementado por la autoridad minera nacional.** Por lo anterior no se permitirá la superposición de propuestas sobre una misma celda, con excepción de las concesiones concurrentes. Se entiende por celda el cuadro definido por la autoridad minera nacional como una unidad de medida para la delimitación del área de las solicitudes y contratos de concesión minera." (Negrillas fuera de texto)

Que, por su parte, el inciso final del artículo 329 de la Ley 1955 de 2019, facultó a la autoridad minera para la definición del área mínima de acuerdo con las dimensiones adoptadas por el sistema de cuadrícula para las celdas mineras.

Que mediante la Resolución 505 de 2 de agosto de 2019, la Agencia Nacional de Minería adoptó los lineamientos para la evaluación de los trámites y solicitudes mineras a partir del sistema de cuadrícula y definió el área mínima, así mismo dio inicio al periodo de transición en el cual se deberán evaluar las solicitudes mineras en el sistema de cuadrícula minera.

Que el artículo 325 de la Ley 1955 de 2019 dispuso que: "Las personas naturales, grupos o asociaciones que presentaron solicitud de formalización de minería tradicional hasta el 10 de mayo de 2013 ante la autoridad minera competente y que a la fecha de promulgación de esta ley se encuentran vigentes y en área libre, continuarán su trámite con el fin de verificar la viabilidad técnica del desarrollo del proyecto minero de pequeña minería. Si la solicitud no se encuentra en área libre esta se rechazará salvo lo dispuesto en el inciso tercero del presente artículo. En caso de que la superposición sea parcial se procederá a los recortes respectivos."

Que el día **09 del mes de mayo del año 2013** fue presentada la Solicitud de Formalización Minería Tradicional por el señor **CLEODOMIRO HERNÁNDEZ ACEVEDO** identificado con **C.C. 8.202.690**, para la exploración y explotación de un yacimiento clasificado técnicamente como **MINERALES DE METALES PRECIOSOS Y SUS CONCENTRADOS\ MINERALES DE ORO Y PLATINO, Y SUS CONCENTRADOS\ MINERALES DE ORO Y SUS CONCENTRADOS\ MINERALES DE PLATINO Y SUS CONCENTRADOS**, ubicado en los municipios de **SANTA ROSA DEL SUR Y MONTECRISTO**, Departamento de **BOLÍVAR**, a la cual le correspondió el expediente **No. OE9-15272**.

Que verificado el expediente No. OE9-15272, se verificó que el trámite se encuentra vigente siendo procedente su evaluación bajo las condiciones del artículo 325 de la Ley 1955 de 2019, para lo cual, en cumplimiento de la Resolución 505 de 2019 mencionada, el Grupo de Legalización Minera, emitió el día **06 del mes de octubre del año 2019** concepto de transformación y migración de área al sistema de cuadrícula minera, determinando lo siguiente.

"(...) Transformación y migración del área al sistema de cuadrícula minera

Una vez migrada la Solicitud No. OE9-15272 a Dátum Magna Sirgas, en COORDENADAS GEOGRÁFICAS y siguiendo la lógica de la cuadrícula minera se determina un área que contiene 152 celdas con las siguientes características

SOLICITUD: OE9-15272

CUADRO DE SUPERPOSICIONES UNA VEZ MIGRADA EL ÁREA AL SISTEMA DE CUADRICULA MINERA

"Por medio de la cual se rechaza y se archiva la solicitud de minería tradicional N° OE9-15272"

Zonas excluibles

CAPA	EXPEDIENTE	MINERALES	No CELDAS SUPERPUESTAS
TITULO	21506	ORO	17
ZONA DE EXCLUSION AMBIENTAL	Serrania de San Lucas		152

Seguidamente, señala:

(...) Características del área

Se determinó que el área ingresada por el solicitante una vez transformada al sistema de cuadrícula, se encuentra **totalmente superpuesta** con zonas de exclusión de acuerdo con los "Lineamientos para la Evaluación de los Trámites y Solicitudes Mineras a Partir del Sistema de Cuadrícula Minera y Metodología para la Migración de los Títulos Mineros al Sistema de Cuadrícula" adoptadas por la Resolución 505 de 2 de agosto de 2019; por tanto, **no queda área a otorgar**.

(...) CONCLUSIÓN:

Una vez realizado el proceso de migración y transformación dentro de la solicitud No. OE9-15272 para MINERALES DE METALES PRECIOSOS Y SUS CONCENTRADOS\ MINERALES DE ORO Y PLATINO, Y SUS CONCENTRADOS\ MINERALES DE ORO Y SUS CONCENTRADOS\ MINERALES DE PLATINO Y SUS CONCENTRADOS, se tiene que de acuerdo con los "Lineamientos para la Evaluación de los Trámites y Solicitudes Mineras a Partir del Sistema de Cuadrícula Minera y Metodología para la Migración de los Títulos Mineros al Sistema de Cuadrícula" adoptadas por la Resolución 505 de 2 de agosto de 2019, **no cuenta con área libre.**"

Que el día **22 del mes de octubre del año 2019**, se evaluó jurídicamente la Solicitud de Formalización de Minería Tradicional **No. OE9-15272** y con base en el concepto de transformación y migración al sistema de cuadrícula minera de fecha **06 del mes de octubre del año 2019**, el cual concluye que **no queda área susceptible de contratar**, se considera procedente jurídicamente el rechazo de la solicitud No. OE9-15272, de conformidad con el artículo 325 de la Ley 1955 de 2019.

FUNDAMENTOS DE LA DECISIÓN

Que el artículo 325 de la Ley 1955 de 2019, establece:

"ARTÍCULO 325. TRÁMITE SOLICITUDES DE FORMALIZACIÓN DE MINERÍA TRADICIONAL. Las personas naturales, grupos o asociaciones que presentaron solicitud de formalización de minería tradicional hasta el 10 de mayo de 2013 ante la autoridad minera competente y que a la fecha de promulgación de esta ley se encuentran vigentes **y en área libre**, continuarán su trámite con el fin de verificar la viabilidad técnica del desarrollo del proyecto minero de pequeña minería. **Si la solicitud no se encuentra en área libre esta se rechazará** salvo lo dispuesto en el inciso tercero del presente artículo. En caso de que la superposición sea parcial se procederá a los recortes respectivos. La autoridad minera resolverá estas solicitudes en el término de un (1) año contado a partir de la viabilidad técnica de la solicitud.

(...) En el evento en que las solicitudes de formalización de minería tradicional se hayan presentado en un área ocupada totalmente por un título minero y se encuentre vigente a la fecha de promulgación de la presente ley, la autoridad minera procederá a realizar un proceso de mediación entre las partes. De negarse el titular minero a la mediación o de no lograrse un acuerdo entre las partes, se procederá por parte de la autoridad minera al rechazo de la solicitud de formalización. (Subrayado fuera de texto)

"Por medio de la cual se rechaza y se archiva la solicitud de minería tradicional N° OE9-15272"

Que del resultado de la evaluación de la Solicitud de Formalización Minería Tradicional No. **OE9-15272** se evidencia que la misma no cuenta con área libre susceptible de contratar, con fundamento en la evaluación técnica y la norma que regula la materia, se considera procedente su rechazo.

Que la presente decisión se adopta con base en los análisis y estudios efectuados por los profesionales del Grupo de Legalización Minera, con aprobación del Coordinador del Grupo.

Que en mérito de lo expuesto,

RESUELVE

ARTÍCULO PRIMERO.- Rechazar la Solicitud de Formalización de Minería Tradicional N° **OE9-15272**, por las razones expuestas en la parte motiva del presente proveído.

ARTÍCULO SEGUNDO.- Notifíquese personalmente la presente Resolución a través del Grupo de Información y Atención al Minero de la Vicepresidencia de Contratación y Titulación al señor **CLEODOMIRO HERNÁNDEZ ACEVEDO** identificado con **C.C. 8.202.690**, en caso de que no sea posible, procédase mediante aviso de conformidad con el artículo 69 del Código de Procedimiento Administrativo y de lo Contencioso Administrativo.

ARTÍCULO TERCERO.- Una vez ejecutoriada y en firme la presente resolución, oficiar a través del Grupo de Información y Atención al Minero de la Vicepresidencia de Contratación y Titulación, a los Alcaldes Municipales de **SANTA ROSA DEL SUR Y MONTECRISTO**, Departamento de **BOLÍVAR**, para que proceda a suspender la actividad de explotación dentro del área de la solicitud No. **OE9-15272**, lo anterior de conformidad con el artículo 306 de la Ley 685 del 2001.

ARTÍCULO CUARTO.- Una vez ejecutoriada y en firme la presente resolución, oficiar a través del Grupo de Información y Atención al Minero de la Vicepresidencia de Contratación y Titulación, a la **Corporación Autónoma Regional del Sur de Bolívar – CSB**, para que de conformidad con lo establecido en los numerales 2 y 11 del artículo 31 de la Ley 99 de 1993 imponga a cargo del solicitante las medidas de restauración ambiental de las áreas afectadas por la actividad minera.

ARTÍCULO QUINTO.- Contra la presente Resolución procede el recurso de reposición el cual puede interponerse dentro de los diez (10) días siguientes a su notificación, de acuerdo con lo preceptuado por el artículo 76 de la Ley 1437 de 2011.

ARTÍCULO SEXTO.- En firme esta providencia, procédase a la desanotación del área del Sistema del Catastro Minero Colombiano de acuerdo con lo establecido en el artículo 28 de la Ley 1955 y efectúese el archivo del referido expediente.

Dada en Bogotá, D.C.,

NOTIFÍQUESE Y CÚMPLASE



JOSÉ SAÚL ROMERO VELÁSQUEZ
Vicepresidente de Contratación y Titulación (E)

Elaboró: Judith Cristina Santos Pérez – Abogada GLM
Aprobó: Dora Esperanza Reyes García – Coordinadora GLM
Revisó: Dora Esperanza Reyes García – Coordinadora GLM

República de Colombia



Libertad y Orden

23 OCT 2019

AGENCIA NACIONAL DE MINERÍA
VICEPRESIDENCIA DE CONTRATACIÓN Y TITULACIÓN

RESOLUCIÓN NÚMERO

()

001049

"Por medio de la cual se rechaza y se archiva la solicitud de minería tradicional N° OE9-16171"

EL VICEPRESIDENTE DE CONTRATACIÓN Y TITULACIÓN (E)

En uso de sus facultades legales, en especial las conferidas por el Decreto No. 4134 del 3 de noviembre de 2011 expedido por el Ministerio de Minas y Energía, las Resoluciones Nos. 206 del 22 de marzo de 2013 y 357 del 17 de junio de 2019, expedidas por la Agencia Nacional de Minería y,

CONSIDERANDO

Que el artículo 65 de la Ley 685 de 2001 establece " *El área para explorar y explotar terrenos de cualquier clase y ubicación con exclusión del cauce de las corrientes de agua, estará delimitada por un polígono de cualquier forma y orientación delimitado con referencia a la red geodésica nacional.*" Y a su vez, el artículo 66 señala " *En la identificación y delimitación del área objeto de la propuesta y del contrato, serán de obligatoria aplicación los principios, criterios y reglas técnicas propias de la ingeniería, geología y la topografía, aceptadas y divulgadas oficialmente.*"

Que la Agencia Nacional de Minería ANM fue creada mediante el Decreto – Ley 4134 de 2011 y dentro de sus funciones le otorga en el numeral 1°, 6° y 16° del Artículo 4° la de " *ejercer las funciones de autoridad minera o concedente en el territorio nacional*", " *Administrar el catastro minero y el registro minero nacional*" y " *Reservar áreas con potencial minero, con el fin de otorgarlas en contrato de concesión*".

Que el párrafo del artículo 21 de la Ley 1753 de 2015 consagra que "(...) *la Autoridad Minera Nacional podrá adoptar un sistema de cuadrícula para delimitar el área objeto de los contratos de concesión minera, la cual será única y continua. Así mismo podrá adaptar al sistema de cuadrículas los títulos mineros otorgados con anterioridad a la entrada en vigencia de la presente ley, en caso de que el beneficiario de estos así lo decida.*"

Que mediante la Resolución No. 504 de 18 de septiembre de 2018 "(...) *se adopta el sistema de cuadrícula para la Agencia Nacional de Minería - ANM, y se dictan otras disposiciones en materia de información geográfica*", especificando en el artículo 3° que " *Se adopta como cuadrícula minera la conformada por un conjunto continuo de celdas de tres coma seis por tres coma seis segundos de arco (3,6" x 3,6") referidas a la red geodésica nacional vigente. La cuadrícula minera entrará en operación junto con la herramienta informática Sistema Integral de Gestión Minera o el que haga sus veces*", así mismo, en el artículo 4° establece que " *Las solicitudes y propuestas presentadas con anterioridad y los contratos de concesión generados a partir de la puesta en operación del Sistema Integral de Gestión Minera estarán conformados espacialmente por celdas completas y colindantes por un lado de la cuadrícula minera*"; y en el Parágrafo del citado artículo señala que

"Por medio de la cual se rechaza y se archiva la solicitud de minería tradicional N° OE9-16171"

"Las dimensiones de las celdas que conforman la cuadrícula minera serán revisadas con base en el análisis que al respecto realice la autoridad minera, cada quinquenio, a partir de la expedición de la presente resolución".

Que hace parte integral de la Resolución No. 504 de 2018 el documento técnico denominado "Especificaciones técnicas sobre la adopción del sistema de referencia y la cuadrícula minera en la ANM", el cual contiene los argumentos técnicos que soportan las disposiciones en materia de información geográfica.

Que el artículo 24 de la Ley 1955 de 2019, Plan Nacional de Desarrollo 2018-2022, dispuso que *"La implementación del sistema de cuadrículas se llevará a cabo de acuerdo con las normas de información geoespacial vigentes y los lineamientos que para el efecto defina la autoridad minera nacional. Todas las solicitudes y propuestas se evaluarán con base en el sistema de cuadrícula minera implementado por la autoridad minera nacional. Por lo anterior no se permitirá la superposición de propuestas sobre una misma celda, con excepción de las concesiones concurrentes. Se entiende por celda el cuadro definido por la autoridad minera nacional como una unidad de medida para la delimitación del área de las solicitudes y contratos de concesión minera."* (Negrillas fuera de texto)

Que, por su parte, el inciso final del artículo 329 de la Ley 1955 de 2019, facultó a la autoridad minera para la definición del área mínima de acuerdo con las dimensiones adoptadas por el sistema de cuadrícula para las celdas mineras.

Que mediante la Resolución 505 de 2 de agosto de 2019, la Agencia Nacional de Minería adoptó los lineamientos para la evaluación de los trámites y solicitudes mineras a partir del sistema de cuadrícula y definió el área mínima, así mismo dio inicio al periodo de transición en el cual se deberán evaluar las solicitudes mineras en el sistema de cuadrícula minera.

Que el artículo 325 de la Ley 1955 de 2019 dispuso que: *"Las personas naturales, grupos o asociaciones que presentaron solicitud de formalización de minería tradicional hasta el 10 de mayo de 2013 ante la autoridad minera competente y que a la fecha de promulgación de esta ley se encuentran vigentes y en área libre, continuarán su trámite con el fin de verificar la viabilidad técnica del desarrollo del proyecto minero de pequeña minería. Si la solicitud no se encuentra en área libre esta se rechazará salvo lo dispuesto en el inciso tercero del presente artículo. En caso de que la superposición sea parcial se procederá a los recortes respectivos."*

Que el día **09 del mes de mayo del año 2013** fue presentada la Solicitud de Formalización Minería Tradicional por el señor **JOSÉ DIMAS RAMÍREZ MOSQUERA** identificado con **C.C. 10.159.036**, para la exploración y explotación de un yacimiento clasificado técnicamente como **MINERALES DE METALES PRECIOSOS Y SUS CONCENTRADOS\ MINERALES DE ORO Y PLATINO, Y SUS CONCENTRADOS\ MINERALES DE ORO Y SUS CONCENTRADOS\ MINERALES DE PLATINO Y SUS CONCENTRADOS**, ubicado en el municipio de **SANTA ROSA DEL SUR**, Departamento de **BOLÍVAR**, a la cual le correspondió el expediente **No. OE9-16171**.

Que verificado el expediente No. OE9-16171, se verificó que el trámite se encuentra vigente siendo procedente su evaluación bajo las condiciones del artículo 325 de la Ley 1955 de 2019, para lo cual, en cumplimiento de la Resolución 505 de 2019 mencionada, el Grupo de Legalización Minera, emitió el día **06 del mes de octubre del año 2019** concepto de transformación y migración de área al sistema de cuadrícula minera, determinando lo siguiente.

"(...) Transformación y migración del área al sistema de cuadrícula minera

"Por medio de la cual se rechaza y se archiva la solicitud de minería tradicional N° OE9-16171"

Una vez migrada la Solicitud No. OE9-16171 a Dátum Magna Sirgas, en COORDENADAS GEOGRÁFICAS y siguiendo la lógica de la cuadrícula minera se determina un área que contiene 133 celdas con las siguientes características

SOLICITUD: OE9-16171

CUADRO DE SUPERPOSICIONES UNA VEZ MIGRADA EL ÁREA AL SISTEMA DE CUADRICULA MINERA

Zonas excluibles

CAPA	EXPEDIENTE	MINERALES	No CELDAS SUPERPUESTAS
TITULO	0-215-1	MINERAL DE ZINC\ ORO\ PLATINO\ MINERAL DE MOLIBDENO\ COBRE\ PLATA	20
TITULO	20175	ORO\ PLATA	14
ZONA DE EXCLUSION AMBIENTAL	Serrania de San Lucas		133

Seguidamente, señala:

(...) Características del área

Se determinó que el área ingresada por el solicitante una vez transformada al sistema de cuadrícula, se encuentra **totalmente superpuesta** con zonas de exclusión de acuerdo con los "Lineamientos para la Evaluación de los Trámites y Solicitudes Mineras a Partir del Sistema de Cuadrícula Minera y Metodología para la Migración de los Títulos Mineros al Sistema de Cuadrícula" adoptadas por la Resolución 505 de 2 de agosto de 2019; por tanto, **no queda área a otorgar.**

(...) CONCLUSIÓN:

Una vez realizado el proceso de migración y transformación dentro de la solicitud No. OE9-16171 para MINERALES DE METALES PRECIOSOS Y SUS CONCENTRADOS\ MINERALES DE ORO Y PLATINO, Y SUS CONCENTRADOS\ MINERALES DE ORO Y SUS CONCENTRADOS\ MINERALES DE PLATINO Y SUS CONCENTRADOS, se tiene que de acuerdo con los "Lineamientos para la Evaluación de los Trámites y Solicitudes Mineras a Partir del Sistema de Cuadrícula Minera y Metodología para la Migración de los Títulos Mineros al Sistema de Cuadrícula" adoptadas por la Resolución 505 de 2 de agosto de 2019, **no cuenta con área libre.**"

Que el día **22 del mes de octubre del año 2019**, se evaluó jurídicamente la Solicitud de Formalización de Minería Tradicional **No. OE9-16171** y con base en el concepto de transformación y migración al sistema de cuadrícula minera de fecha **06 del mes de octubre del año 2019**, el cual concluye que **no queda área susceptible de contratar**, se considera procedente jurídicamente el rechazo de la solicitud No. OE9-16171, de conformidad con el artículo 325 de la Ley 1955 de 2019.

FUNDAMENTOS DE LA DECISIÓN

Que el artículo 325 de la Ley 1955 de 2019, establece:

"ARTÍCULO 325. TRÁMITE SOLICITUDES DE FORMALIZACIÓN DE MINERÍA TRADICIONAL. Las personas naturales, grupos o asociaciones que presentaron solicitud de formalización de minería tradicional hasta el 10 de mayo de 2013 ante

"Por medio de la cual se rechaza y se archiva la solicitud de minería tradicional N° OE9-16171"

la autoridad minera competente y que a la fecha de promulgación de esta ley se encuentran vigentes y en área libre, continuarán su trámite con el fin de verificar la viabilidad técnica del desarrollo del proyecto minero de pequeña minería. Si la solicitud no se encuentra en área libre esta se rechazará salvo lo dispuesto en el inciso tercero del presente artículo. En caso de que la superposición sea parcial se procederá a los recortes respectivos. La autoridad minera resolverá estas solicitudes en el término de un (1) año contado a partir de la viabilidad técnica de la solicitud.

(...) En el evento en que las solicitudes de formalización de minería tradicional se hayan presentado en un área ocupada totalmente por un título minero y se encuentre vigente a la fecha de promulgación de la presente ley, la autoridad minera procederá a realizar un proceso de mediación entre las partes. De negarse el titular minero a la mediación o de no lograrse un acuerdo entre las partes, se procederá por parte de la autoridad minera al rechazo de la solicitud de formalización. (Subrayado fuera de texto)

Que del resultado de la evaluación de la Solicitud de Formalización Minería Tradicional No. **OE9-16171** se evidencia que la misma no cuenta con área libre susceptible de contratar, con fundamento en la evaluación técnica y la norma que regula la materia, se considera procedente su rechazo.

Que la presente decisión se adopta con base en los análisis y estudios efectuados por los profesionales del Grupo de Legalización Minera, con aprobación del Coordinador del Grupo.

Que en mérito de lo expuesto,

RESUELVE

ARTÍCULO PRIMERO.- Rechazar la Solicitud de Formalización de Minería Tradicional N° **OE9-16171**, por las razones expuestas en la parte motiva del presente proveído.

ARTÍCULO SEGUNDO.- Notifíquese personalmente la presente Resolución a través del Grupo de Información y Atención al Minero de la Vicepresidencia de Contratación y Titulación al señor **JOSÉ DIMAS RAMÍREZ MOSQUERA** identificado con **C.C. 10.159.036**, en caso de que no sea posible, procédase mediante aviso de conformidad con el artículo 69 del Código de Procedimiento Administrativo y de lo Contencioso Administrativo.

ARTÍCULO TERCERO.- Una vez ejecutoriada y en firme la presente resolución, oficiar a través del Grupo de Información y Atención al Minero de la Vicepresidencia de Contratación y Titulación, al Alcalde Municipal de **SANTA ROSA DEL SUR**, Departamento de **BOLÍVAR**, para que proceda a suspender la actividad de explotación dentro del área de la solicitud No. **OE9-16171**, lo anterior de conformidad con el artículo 306 de la Ley 685 del 2001.

ARTÍCULO CUARTO.- Una vez ejecutoriada y en firme la presente resolución, oficiar a través del Grupo de Información y Atención al Minero de la Vicepresidencia de Contratación y Titulación, a la **Corporación Autónoma Regional del Sur de Bolívar – CSB**, para que de conformidad con lo establecido en los numerales 2 y 11 del artículo 31 de la Ley 99 de 1993 imponga a cargo del solicitante las medidas de restauración ambiental de las áreas afectadas por la actividad minera.

ARTÍCULO QUINTO.- Contra la presente Resolución procede el recurso de reposición el cual puede interponerse dentro de los diez (10) días siguientes a su notificación, de acuerdo con lo preceptuado por el artículo 76 de la Ley 1437 de 2011.

"Por medio de la cual se rechaza y se archiva la solicitud de minería tradicional N° OE9-16171"

ARTÍCULO SEXTO.- En firme esta providencia, procédase a la desanotación del área del Sistema del Catastro Minero Colombiano de acuerdo con lo establecido en el artículo 28 de la Ley 1955 y efectúese el archivo del referido expediente.

Dada en Bogotá, D.C.,

NOTIFÍQUESE Y CÚMPLASE



JOSÉ SAÚL ROMERO VELÁSQUEZ
Vicepresidente de Contratación y Titulación (E)

Elaboró: Judith Cristina Santos Pérez – Abogada GLM *Santos*
Aprobó: Dora Esperanza Reyes García – Coordinadora GLM
Revisó: Dora Esperanza Reyes García – Coordinadora GLM *Reyes*

República de Colombia



Libertad y Orden

23 OCT 2019

**AGENCIA NACIONAL DE MINERÍA
VICEPRESIDENCIA DE CONTRATACIÓN Y TITULACIÓN**

RESOLUCIÓN NÚMERO

(**001063**)

"Por medio de la cual se rechaza y se archiva la solicitud de minería tradicional N° NEN-14311"

EL VICEPRESIDENTE DE CONTRATACIÓN Y TITULACIÓN (E)

En uso de sus facultades legales, en especial las conferidas por el Decreto No. 4134 del 3 de noviembre de 2011 expedido por el Ministerio de Minas y Energía, las Resoluciones Nos. 206 del 22 de marzo de 2013 y 357 del 17 de junio de 2019, expedidas por la Agencia Nacional de Minería y,

CONSIDERANDO

Que el artículo 65 de la Ley 685 de 2001 establece " *El área para explorar y explotar terrenos de cualquier clase y ubicación con exclusión del cauce de las corrientes de agua, estará delimitada por un polígono de cualquier forma y orientación delimitado con referencia a la red geodésica nacional.*" Y a su vez, el artículo 66 señala " *En la identificación y delimitación del área objeto de la propuesta y del contrato, serán de obligatoria aplicación los principios, criterios y reglas técnicas propias de la ingeniería, geología y la topografía, aceptadas y divulgadas oficialmente.*"

Que la Agencia Nacional de Minería ANM fue creada mediante el Decreto – Ley 4134 de 2011 y dentro de sus funciones le otorga en el numeral 1°, 6° y 16° del Artículo 4° la de " *ejercer las funciones de autoridad minera o concedente en el territorio nacional*", " *Administrar el catastro minero y el registro minero nacional*" y " *Reservar áreas con potencial minero, con el fin de otorgarlas en contrato de concesión*".

Que el párrafo del artículo 21 de la Ley 1753 de 2015 consagra que "(...) *la Autoridad Minera Nacional podrá adoptar un sistema de cuadrícula para delimitar el área objeto de los contratos de concesión minera, la cual será única y continua. Así mismo podrá adaptar al sistema de cuadrículas los títulos mineros otorgados con anterioridad a la entrada en vigencia de la presente ley, en caso de que el beneficiario de estos así lo decida.*"

Que mediante la Resolución No. 504 de 18 de septiembre de 2018 "(...) *se adopta el sistema de cuadrícula para la Agencia Nacional de Minería - ANM, y se dictan otras disposiciones en materia de información geográfica*", especificando en el artículo 3° que " *Se adopta como cuadrícula minera la conformada por un conjunto continuo de celdas de tres coma seis por tres coma seis segundos de arco (3,6" x 3,6") referidas a la red geodésica nacional vigente. La cuadrícula minera entrará en operación junto con la herramienta informática Sistema Integral de Gestión Minera o el que haga sus veces*", así mismo, en el artículo 4° establece que " *Las solicitudes y propuestas presentadas con anterioridad y los contratos de concesión generados a partir de la puesta en operación del Sistema Integral de Gestión Minera estarán conformados espacialmente por celdas completas y colindantes por un lado de la cuadrícula minera*", y en el Parágrafo del citado artículo señala que: " *Las dimensiones de las celdas que conforman la cuadrícula minera serán revisadas con base en el análisis que al respecto realice la autoridad minera, cada quinquenio, a partir de la expedición de la presente resolución.*"

"Por medio de la cual se rechaza y se archiva la solicitud de minería tradicional N° NEN-14311"

Que hace parte integral de la Resolución No. 504 de 2018 el documento técnico denominado "Especificaciones técnicas sobre la adopción del sistema de referencia y la cuadrícula minera en la ANM", el cual contiene los argumentos técnicos que soportan las disposiciones en materia de información geográfica.

Que el artículo 24 de la Ley 1955 de 2019, Plan Nacional de Desarrollo 2018-2022, dispuso que "La implementación del sistema de cuadrículas se llevará a cabo de acuerdo con las normas de información geoespacial vigentes y los lineamientos que para el efecto defina la autoridad minera nacional. **Todas las solicitudes y propuestas se evaluarán con base en el sistema de cuadrícula minera implementado por la autoridad minera nacional.** Por lo anterior no se permitirá la superposición de propuestas sobre una misma celda, con excepción de las concesiones concurrentes. Se entiende por celda el cuadro definido por la autoridad minera nacional como una unidad de medida para la delimitación del área de las solicitudes y contratos de concesión minera." (Negrillas fuera de texto)

Que, por su parte, el inciso final del artículo 329 de la Ley 1955 de 2019, facultó a la autoridad minera para la definición del área mínima de acuerdo con las dimensiones adoptadas por el sistema de cuadrícula para las celdas mineras.

Que mediante la Resolución 505 de 2 de agosto de 2019, la Agencia Nacional de Minería adoptó los lineamientos para la evaluación de los trámites y solicitudes mineras a partir del sistema de cuadrícula y definió el área mínima, así mismo dio inicio al periodo de transición en el cual se deberán evaluar las solicitudes mineras en el sistema de cuadrícula minera.

Que el artículo 325 de la Ley 1955 de 2019 dispuso que: "Las personas naturales, grupos o asociaciones que presentaron solicitud de formalización de minería tradicional hasta el 10 de mayo de 2013 ante la autoridad minera competente y que a la fecha de promulgación de esta ley se encuentran vigentes y en área libre, continuarán su trámite con el fin de verificar la viabilidad técnica del desarrollo del proyecto minero de pequeña minería. Si la solicitud no se encuentra en área libre esta se rechazará salvo lo dispuesto en el inciso tercero del presente artículo. En caso de que la superposición sea parcial se procederá a los recortes respectivos."

Que el día **23 del mes de mayo del año 2012** fue presentada la Solicitud de Formalización Minería Tradicional por la sociedad **REPRESENTACIONES E INVERSIONES LA PROMESA S.A.S.** identificada con **NIT. 900.520.399-9**, para la exploración y explotación de un yacimiento clasificado técnicamente como **MINERALES DE ORO Y SUS CONCENTRADOS**, ubicado en los municipios de **SANTA ROSA DEL SUR Y MONTECRISTO**, Departamento de **BOLÍVAR**, a la cual le correspondió el expediente **No. NEN-14311**.

Que verificado el expediente No NEN-14311, se verificó que el trámite se encuentra vigente siendo procedente su evaluación bajo las condiciones del artículo 325 de la Ley 1955 de 2019, para lo cual, en cumplimiento de la Resolución 505 de 2019 mencionada, el Grupo de Legalización Minera, emitió el día **06 del mes de octubre del año 2019** concepto de transformación y migración de área al sistema de cuadrícula minera, determinando lo siguiente.

"(...) Transformación y migración del área al sistema de cuadrícula minera

Una vez migrada la Solicitud No NEN-14311 a Dátum Magna Sirgas, en COORDENADAS GEOGRÁFICAS y siguiendo la lógica de la cuadrícula minera se determina un área que contiene 198 celdas con las siguientes características

SOLICITUD: NEN-14311

CUADRO DE SUPERPOSICIONES UNA VEZ MIGRADA EL ÁREA AL SISTEMA DE CUADRICULA MINERA

Zonas excluibles

"Por medio de la cual se rechaza y se archiva la solicitud de minería tradicional N° NEN-14311"

CAPA	EXPEDIENTE	MINERALES	No CELDAS SUPERPUESTAS
TITULO	J19-16511	MINERALES DE ORO Y SUS CONCENTRADOS	72
ZONA DE EXCLUSION AMBIENTAL	Serranía de San Lucas		198

Seguidamente, señala:

"(...) Características del área

Se determinó que el área ingresada por el solicitante una vez transformada al sistema de cuadrícula, se encuentra **totalmente superpuesta** con zonas de exclusión de acuerdo con los "Lineamientos para la Evaluación de los Trámites y Solicitudes Mineras a Partir del Sistema de Cuadrícula Minera y Metodología para la Migración de los Títulos Mineros al Sistema de Cuadrícula" adoptadas por la Resolución 505 de 2 de agosto de 2019; por tanto, **no queda área a otorgar**.

(...) CONCLUSIÓN:

Una vez realizado el proceso de migración y transformación dentro de la solicitud No NEN-14311 para MINERALES DE ORO Y SUS CONCENTRADOS, se tiene que de acuerdo con los "Lineamientos para la Evaluación de los Trámites y Solicitudes Mineras a Partir del Sistema de Cuadrícula Minera y Metodología para la Migración de los Títulos Mineros al Sistema de Cuadrícula" adoptadas por la Resolución 505 de 2 de agosto de 2019, **no cuenta con área libre.**"

Que el día **15 del mes de octubre del año 2019**, se evaluó jurídicamente la Solicitud de Formalización de Minería Tradicional **No. NEN-14311** y con base en el concepto de transformación y migración al sistema de cuadrícula minera de fecha **06 del mes de octubre del año 2019**, el cual concluye que **no queda área susceptible de contratar**, se considera procedente jurídicamente el rechazo de la solicitud No. NEN-14311, de conformidad con el artículo 325 de la Ley 1955 de 2019.

FUNDAMENTOS DE LA DECISIÓN

Que el artículo 325 de la Ley 1955 de 2019, establece:

"ARTÍCULO 325. TRÁMITE SOLICITUDES DE FORMALIZACIÓN DE MINERÍA TRADICIONAL. Las personas naturales, grupos o asociaciones que presentaron solicitud de formalización de minería tradicional hasta el 10 de mayo de 2013 ante la autoridad minera competente y que a la fecha de promulgación de esta ley se encuentran vigentes y en área libre, continuarán su trámite con el fin de verificar la viabilidad técnica del desarrollo del proyecto minero de pequeña minería. Si la solicitud no se encuentra en área libre esta se rechazará salvo lo dispuesto en el inciso tercero del presente artículo. En caso de que la superposición sea parcial se procederá a los recortes respectivos. La autoridad minera resolverá estas solicitudes en el término de un (1) año contado a partir de la viabilidad técnica de la solicitud.

(...) En el evento en que las solicitudes de formalización de minería tradicional se hayan presentado en un área ocupada totalmente por un título minero y se encuentre vigente a la fecha de promulgación de la presente ley, la autoridad minera procederá a realizar un proceso de mediación entre las partes. De negarse el titular minero a la mediación o de no lograrse un acuerdo entre las partes, se procederá por parte de la autoridad minera al rechazo de la solicitud de formalización. (Subrayado fuera de texto)

"Por medio de la cual se rechaza y se archiva la solicitud de minería tradicional N° NEN-14311"

Que del resultado de la evaluación de la Solicitud de Formalización Minería Tradicional No. **NEN-14311** se evidencia que la misma no cuenta con área libre susceptible de contratar, con fundamento en la evaluación técnica y la norma que regula la materia, se considera procedente su rechazo.

Que la presente decisión se adopta con base en los análisis y estudios efectuados por los profesionales del Grupo de Legalización Minera, con aprobación del Coordinador del Grupo.

Que en mérito de lo expuesto,

RESUELVE

ARTÍCULO PRIMERO.- Rechazar la Solicitud de Formalización de Minería Tradicional N° **NEN-14311**, por las razones expuestas en la parte motiva del presente proveído.

ARTÍCULO SEGUNDO.- Notifíquese personalmente la presente Resolución a través del Grupo de Información y Atención al Minero de la Vicepresidencia de Contratación y Titulación a la sociedad **REPRESENTACIONES E INVERSIONES LA PROMESA S.A.S.** identificada con **NIT. 900.520.399-9**, a través de su representante legal o quien haga sus veces, en caso de que no sea posible, procédase mediante aviso de conformidad con el artículo 69 del Código de Procedimiento Administrativo y de lo Contencioso Administrativo.

ARTÍCULO TERCERO.- Una vez ejecutoriada y en firme la presente resolución, oficiar a través del Grupo de Información y Atención al Minero de la Vicepresidencia de Contratación y Titulación, a los Alcaldes Municipales de **SANTA ROSA DEL SUR Y MONTECRISTO**, Departamento de **BOLÍVAR**, para que proceda a suspender la actividad de explotación dentro del área de la solicitud No. **NEN-14311**, lo anterior de conformidad con el artículo 306 de la Ley 685 del 2001.

ARTÍCULO CUARTO.- Una vez ejecutoriada y en firme la presente resolución, oficiar a través del Grupo de Información y Atención al Minero de la Vicepresidencia de Contratación y Titulación, a la **Corporación Autónoma Regional del Sur de Bolívar – CSB**, para que de conformidad con lo establecido en los numerales 2 y 11 del artículo 31 de la Ley 99 de 1993 imponga a cargo del solicitante las medidas de restauración ambiental de las áreas afectadas por la actividad minera.

ARTÍCULO QUINTO.- Contra la presente Resolución procede el recurso de reposición el cual puede interponerse dentro de los diez (10) días siguientes a su notificación, de acuerdo con lo preceptuado por el artículo 76 de la Ley 1437 de 2011.

ARTÍCULO SEXTO.- En firme esta providencia, procédase a la desanotación del área del Sistema del Catastro Minero Colombiano de acuerdo con lo establecido en el artículo 28 de la Ley 1955 y efectúese el archivo del referido expediente.

Dada en Bogotá, D.C.,

NOTIFÍQUESE Y CÚMPLASE



JOSÉ SAÚL ROMERO VELÁSQUEZ
Vicepresidente de Contratación y Titulación (E)

Aprobó: Dora Esperanza Reyes García – Coordinadora GLM
Elaboró: Judith Cristina Santos Pérez – Abogada GLM
Revisó: Dora Esperanza Reyes García – Coordinadora GLM

República de Colombia



Libertad y Orden

AGENCIA NACIONAL DE MINERÍA

13 SET. 2019

RESOLUCIÓN NÚMERO

(0 0 1 4 5 8)

"POR MEDIO DE LA CUAL SE RESUELVE UN RECURSO DE REPOSICIÓN DENTRO DE LA PROPOSTA DE CONTRATO DE CONCESIÓN No. RGF-15101"

LA GERENTE DE CONTRATACIÓN Y TITULACIÓN

En uso de sus facultades legales, en especial de las conferidas por el Decreto 4134 del 3 de noviembre de 2011 expedido por el Ministerio de Minas y Energía, las Resoluciones 151 del 16 de marzo de 2015 y 006 del 07 de enero de 2016, expedidas por la Agencia Nacional de Minería y

CONSIDERANDO

Que la sociedad proponente **INVERSIONES PROAMBCOL S.A.S.**, identificada con NIT: 900982048-0, radicó el día 15 de julio de 2016, la propuesta de contrato de concesión para la exploración y explotación de un yacimiento clasificado técnicamente como **MATERIALES DE CONSTRUCCIÓN**, ubicado en el municipio de Soacha, departamento de Cundinamarca, a la cual le correspondió el expediente **No. RGF-15101**.

Que el 03 de diciembre de 2018, se evaluó técnicamente la propuesta de contrato de concesión N°. **RGF-15101**, en la cual se concluyó: (Folios 34-36)

*"Una vez realizada la evaluación técnica, dentro del trámite de la propuesta **RGF-15101** con un área de **11,8777 hectáreas**, distribuidas en **(5) zonas**, de las cuales se consideran que las zonas 1, 3, 4, y 5 no son viables por su geometría (corredores) y pequeña área; las áreas se ubican geográficamente en **SOACHA - CUNDINAMARCA**, se observa lo siguiente:*

- *El estimativo de inversión económica formato A folio 5-6, no se evalúan en razón a la expedición de la Resolución No. 143 de 29 de marzo de 2017 proferida por la Agencia Nacional de Minería*

Se debe dar cumplimiento a lo establecido en el decreto 2653 del 22 de septiembre de 2003 por el cual se reglamenta el artículo 63 de la ley 685 de 2001. El solicitante deberá manifestar si se acoge a lo establecido en dicho artículo."

Que el 6 de febrero de 2019 se evaluó jurídicamente la propuesta de contrato de concesión N° RGF-15101 y se determinó que era procedente rechazar la propuesta en

"POR MEDIO DE LA CUAL SE RESUELVE EL RECURSO DE REPOSICIÓN DENTRO DE LA PROPUESTA DE CONTRATO DE CONCESIÓN N°. RGF-15101"

estudio, toda vez que la sociedad proponente no acreditó la capacidad legal de que trata el artículo 17 de la Ley 685 de 2001. (Folios 39-41)

Que mediante Resolución N°. 000139 del 18 de febrero de 2019, notificada por edicto N° GIAM-00236-2019, fijado el 27 de marzo de 2019 y desfijado el 2 de abril de 2019, se resolvió rechazar y archivar la propuesta de contrato de concesión N. **RGF-15101**. (Folios 45-46)

Que con escrito radicado con el N°. 20195500781232 del 16 de abril de 2019, el Representante Legal de la sociedad proponente presentó recurso de reposición contra la Resolución N°. 000139 del 18 de febrero de 2019.

DEL RECURSO DE REPOSICIÓN

El recurrente en su escrito manifiesta lo siguiente:

"(...)

2) Por otra parte, se surtió el trámite ante la Cámara de Comercio para ampliar el objeto social de la empresa INVRSIONES PROAMBCOL SAS, a fin de que aparezcan las actividades de EXPLORACIÓN Y EXPLOTACIÓN de materiales de construcción minera, así como su comercialización que determine la capacidad legal de la firma que represento y pueda cumplir con los requisitos para que sea adjudicada a concesión minera aquí requerida y así cumplir el requisito descrito en el art. 17 de la Ley del Código de minas.

Así mismo allego junto con este recurso de reposición copia del trámite de ampliación del objeto social ante la Cámara de Comercio y así subsanar la falta de capacidad legal de que trata el art. 17 de la Ley 685 de 2001.

3) Finalmente subsanados estos requerimientos solicito a su honorable Despacho sea adjudicada la Concesión de exploración y explotación minera aquí solicitada teniendo en cuenta lo anteriormente expuesto.

"(...)."

FUNDAMENTO DE LA DECISIÓN

Que de acuerdo con nuestra legislación y la doctrina existente, el recurso de reposición constituye un instrumento legal mediante el cual la parte interesada tiene la oportunidad de ejercer el derecho de controvertir una decisión, para que la administración previa su evaluación, la confirme, aclare, modifique, adicione o revoque previo el lleno de las exigencias legales establecidas para dicho efecto.

Que en dicho sentido, la finalidad esencial del recurso de reposición no es otra distinta a que al funcionario de la administración que tomó una decisión administrativa, se le dé la oportunidad para que si es del caso enmiende o corrija un error, o los posibles errores que se hayan podido presentar en el acto administrativo por él expedido, en ejercicio de sus funciones.

rw

"POR MEDIO DE LA CUAL SE RESUELVE EL RECURSO DE REPOSICIÓN DENTRO DE LA PROPUESTA DE CONTRATO DE CONCESIÓN N°. RGF-15101"

Expuesto lo anterior, resulta pertinente mencionar que el artículo 297 del Código de Minas establece:

"REMISION. En el procedimiento gubernativo y en las acciones judiciales, en materia minera, se estará en lo pertinente, a las disposiciones del Código Contencioso Administrativo (...)"

Que en consecuencia, en materia de recursos en la vía gubernativa se hace aplicable el Título III, Capítulo Quinto de la Ley 1437 de 2011, que en su artículo 74, establece:

"Artículo 74. Recursos contra los actos administrativos. Por regla general, contra los actos definitivos procederán los siguientes recursos:

1º) El de reposición, ante quien expidió la decisión, para que la aclare, modifique, adicione o revoque.

2º) El de apelación, para ante el inmediato superior administrativo o funcional con el mismo propósito.

No habrá apelación de las decisiones de los Ministros, Directores de Departamento Administrativo, superintendentes y representantes legales de las entidades descentralizadas ni de los directores u organismos superiores de los órganos constitucionales autónomos.

3º) El de queja, cuando se rechace el de apelación (...).

Son actos definitivos, que ponen fin a una actuación administrativa, los que deciden directa o indirectamente el fondo del asunto; los actos de trámite pondrán fin a la actuación cuando hagan imposible continuarla".

Que sobre la oportunidad y presentación de los recursos, el artículo 76 de la Ley 1437 de 2011, dispone:

"Artículo 76. Oportunidad y presentación. Los recursos de reposición y apelación deberán interponerse por escrito en la diligencia de notificación personal, o dentro de los diez (10) días siguientes a ella, o a la notificación por aviso, o al vencimiento del término de publicación, según el caso. Los recursos contra los actos presuntos podrán interponerse en cualquier tiempo. (...)"

Que a su vez, de acuerdo con lo previsto en el artículo 77 de la referida Ley 1437 de 2011, los recursos deberán reunir los siguientes requisitos:

"(...) REQUISITOS. Los recursos deberán reunir, además los siguientes requisitos:

- 1. Interponerse dentro del plazo legal, por el interesado o su representante o apoderado debidamente constituido.*
- 2. Sustentarse con la expresión concreta de los motivos de inconformidad.*
- 3. Solicitar y aportar las pruebas que se pretende hacer valer.*

dw

"POR MEDIO DE LA CUAL SE RESUELVE EL RECURSO DE REPOSICIÓN DENTRO DE LA PROPUESTA DE CONTRATO DE CONCESIÓN N°. RGF-15101"

4. Indicar el nombre y la dirección del recurrente, así como la dirección electrónica si desea ser notificado por este medio. (...) (Subrayado fuera del texto)

Que el incumplimiento de alguno de los requisitos legales consagrados en el artículo 77 antes citado, en el escrito con el cual se formula el recurso de reposición, dará lugar al rechazo del mismo por parte del funcionario competente, conforme a lo establecido en el artículo 78 ibídem.

Que una vez verificado el escrito del recurso se observa la concurrencia de los requisitos anteriormente citados, dado que fue presentado dentro del término otorgado en el acto administrativo recurrido, teniendo en cuenta que él mismo fue notificado por notificada por edicto N°. GIAM-00236-2019, fijado el 27 de marzo de 2019 y desfijado el 2 de abril de 2019, igualmente expresa los motivos de inconformidad y fue presentado por el Representante Legal de la Sociedad proponente, razón por la cual es procedente resolver el recurso interpuesto, tal y como se indica a continuación.

ANÁLISIS DEL RECURSO DE REPOSICIÓN

Verificado el cumplimiento de los presupuestos legales para presentar la impugnación, procede esta Autoridad Minera a precisar lo siguiente:

Sea lo primero mencionar que la decisión adoptada a través de la Resolución No. 000139 del 18 de febrero de 2019 "Por medio de la cual se rechaza y archiva la propuesta de contrato de concesión N°. RGF-15101", obedeció al estudio jurídico del Grupo de Contratación Minera, quienes determinaron que era procedente rechazar la propuesta en estudio, toda vez que la sociedad proponente no contaba con la capacidad legal de que trata el artículo 17 de la Ley 685 de 2001.

De la capacidad jurídica para presentar propuesta de contrato de concesión en el trámite minero.

Que a fin de resolver el recurso de reposición presentado, se hace necesario precisar que todas las actuaciones emitidas en desarrollo de trámites mineros por parte de esta Autoridad, se han enmarcado dentro de los principios de legalidad, eficiencia, eficacia y debido proceso, entre otros, lo que permite garantizar que las propuestas de contrato de concesión cumplan con los requisitos legales dispuestos en las preceptivas que regulan la materia; motivo por el cual es imperioso estudiar los documentos allegados por los proponentes, y realizar un análisis juicioso, garantizando así el cumplimiento de los cometidos institucionales y de las garantías de los intervinientes en las solicitudes de contratos de concesión, como en la propuesta objeto de estudio.

Es por esto que esta entidad minera realiza un estudio exhaustivo de las propuestas, y específicamente para las personas jurídicas, analiza minuciosamente el Certificado de Existencia y Representación Legal expedido por la Cámara de Comercio correspondiente, a fin de establecer si la sociedad proponente cuenta con la capacidad legal señalada en el artículo 17 de la Ley 685 de 2001.

N

"POR MEDIO DE LA CUAL SE RESUELVE EL RECURSO DE REPOSICIÓN DENTRO DE LA PROPUESTA DE CONTRATO DE CONCESIÓN N°. RGF-15101"

En este orden, la precitada disposición señala frente a la capacidad legal para presentar una propuesta de contrato de concesión, lo siguiente:

"Artículo 17. Capacidad legal. La capacidad legal para formular propuesta de concesión minera y para celebrar el correspondiente contrato, se regula por las disposiciones generales sobre contratación estatal. Dicha capacidad, si se refiere a personas jurídicas, públicas o privadas, requiere que en su objeto se hallen incluidas, expresa y específicamente, la exploración y explotación mineras.

Cuando Uniones Temporales reciban concesiones deberán constituirse en figura societaria, con la misma participación que se derive de la propuesta presentada. (...)". Resaltado fuera de texto.

Ahora bien, resulta importante anotar que el Código de Minas permite la integración del derecho, componiéndose no sólo por las normas que están contenidas en él de forma explícita, sino también de aquellas que se introducen a éste por la remisión directa que de ellas se realiza, como sucede con las normas relacionadas con la capacidad legal contenidas en el estatuto de contratación estatal – Ley 80 de 1993, según lo señala el artículo 53 *ibidem*¹, al establecer que se podrá aplicar dicho estatuto contractual en el contexto descrito por la norma minera especial.

Es por ello que, de la anterior remisión expresa al estatuto contractual (artículo 6° de la Ley 80 de 1993²), se desprende la autorización para que tanto las personas jurídicas (públicas y privadas), como las naturales, los consorcios y uniones temporales, puedan celebrar contratos con el Estado.

De lo expuesto se desprende, que si bien el Código de Minas consagra la posibilidad de una aplicación supletoria de la Ley 80 de 1993 en materia de capacidad legal, debe indicarse que de conformidad con la interpretación sistemática de las normas mineras, como regulación completa, armónica y con el sentido de especialidad y de aplicación preferente en relación con los recursos mineros en el ordenamiento jurídico colombiano, el proponente minero además de cumplir con lo prescrito por el estatuto contractual respecto a las calidades y atributos del sujeto apto para la relación contractual, debe dar cumplimiento a la especificidad establecida en el artículo 17 de la Ley 685 de 2001 que contempla una exigencia adicional para las personas jurídicas, consistente en que en su objeto social se encuentren incluidas **en forma expresa y específica las actividades de exploración y explotación mineras.**

En el escenario planteado, es evidente que la **capacidad legal es un requisito sustancial e insubsanable**, como quiera que es un presupuesto de carácter legal que debe

¹ "Artículo 53. *Leyes de Contratación Estatal.* Las disposiciones generales sobre contratos estatales y las relativas a procedimientos precontractuales, no serán aplicables a la formulación y trámite de las propuestas de concesión minera, ni a la suscripción, perfeccionamiento, validez, ejecución y terminación de ésta, salvo las referentes a la capacidad legal a que se refiere el artículo 17 del presente Código. En todas estas materias se estará a las disposiciones de este Código y a las de otros cuerpos de normas a las que el mismo haga remisión directa y expresa".

² Artículo 6°. *De la Capacidad para Contratar.* Pueden celebrar contratos con las entidades estatales las personas consideradas legalmente capaces en las disposiciones vigentes. También podrán celebrar contratos con las entidades estatales, los consorcios y uniones temporales. Las personas jurídicas nacionales y extranjeras deberán acreditar que su duración no será inferior a la del plazo del contrato y un año más.



"POR MEDIO DE LA CUAL SE RESUELVE EL RECURSO DE REPOSICIÓN DENTRO DE LA PROPUESTA DE CONTRATO DE CONCESIÓN N°. RGF-15101"

acreditarse por parte del proponente desde la presentación de la propuesta de contrato de concesión, sin el cual no es viable adelantar actuaciones jurídicas, por tanto, en la fase inicial del procedimiento precontractual minero, no es procedente aceptar cambios o modificaciones realizadas por la persona jurídica en su objeto social, luego de radicada la propuesta ante la autoridad minera, toda vez que esta aptitud legal es un elemento jurídico esencial en la radicación de la solicitud, puesto que, se predica o no del sujeto beneficiario de ésta. De tal modo, que cualquier actuación contraria a estos postulados carecería de validez jurídica y se encontraría en contravía de la Ley.

Dicho esto, es claro que la capacidad legal debe ostentarse desde el momento de formular la propuesta de contrato de concesión minera, por tal razón la sociedad solicitante no sólo debía contar con personería jurídica en el momento de radicación, sino **además tener contemplado en su objeto social las actividades de exploración y explotación de minas de manera taxativa, específica, clara y detallada como lo exige la norma.**

En efecto, la capacidad legal como requisito sustancial de la propuesta, no se encuentra dentro de las objeciones de la propuesta, por tal razón no es objeto de requerimiento, tal como se advierte en el artículo 273 del Código de Minas, que señala las razones por las cuales se efectúa un requerimiento:

"Artículo 273. Objeciones a la propuesta. La propuesta se podrá corregir o adicionar, por una sola vez, por la autoridad minera, **si no puede identificarse al proponente, no se puede localizar el área o trayecto pedido, no se ajusta a los términos de referencia o guías o no se acompaña de los permisos previos en los casos señalados en el artículo 34 de este Código, cuando dicha área o trayecto estuvieren ubicados en los lugares o zonas mencionados en dicha disposición (...)**" (subrayas y negrilla fuera del texto).

Ahora bien, el artículo 274 de la misma normatividad prevé como causales de rechazo de la propuesta, las siguientes:

"Artículo 274. Rechazo de la propuesta. La propuesta será rechazada si el área pedida en su totalidad se hallare ubicada en los lugares y zonas señaladas en el artículo 34 de este Código, si no hubiere obtenido las autorizaciones y conceptos que la norma exige; si se superpone totalmente a propuestas o contratos anteriores, **si no cumple con los requisitos de la propuesta** o si al requerirse subsanar sus deficiencias no se atiende tal requerimiento. En caso de hallarse ubicada parcialmente, podrá admitirse por el área restante si así lo acepta el proponente" (subrayas y negrilla fuera del texto).

Teniendo en cuenta lo dispuesto por el artículo anterior, si la sociedad no cumple con los requisitos de la propuesta en la medida que no cuenta con la capacidad legal exigida por el artículo 17 del Código de Minas, y toda vez que no demostró dicha capacidad al momento de la presentación de la misma, siendo esta un requisito habilitante para participar en el proceso, lo procedente es rechazarla.

Esta posición frente al tema de la capacidad jurídica, ha sido ampliamente acogida por diferentes autoridades, así:

CV

"POR MEDIO DE LA CUAL SE RESUELVE EL RECURSO DE REPOSICIÓN DENTRO DE LA PROPUESTA DE CONTRATO DE CONCESIÓN N°. RGF-15101"

- ✓ La Sección Tercera del Consejo de Estado, ha previsto respecto a la capacidad legal o de ejercicio: ***"La capacidad legal o de ejercicio, como lo ha sostenido esta Sección, debe ostentarse al momento de presentar la correspondiente oferta, pues si "quien carece de capacidad jurídica no está habilitado para intervenir en ese derecho negocial, es evidente que ella debe tenerse al momento de realizar la propuesta para poder ser tenido en cuenta", condición que, además debe probarse; es decir, la capacidad jurídica es un requisito habilitante para participar en el proceso de selección y consecuencia obligada que no solo debe tenerse sino también demostrarse al momento de presentar la oferta (...)"*** (Negrilla fuera de texto).³

- ✓ El Ministerio de Minas y Energía mediante concepto jurídico identificado con número de radicado 523612 del 21 de noviembre de 2005 manifestó:

"Ahora bien, si una persona jurídica presenta una propuesta de contrato de concesión minera siendo incapaz, es decir, sin tener incluidas las actividades de exploración y explotación minera en su objeto social, esta propuesta deberá ser rechazada, toda vez que las actividades descritas son esenciales para la ejecución del contrato de concesión minera y además la capacidad legal no es un requisito subsanable" (negrilla fuera de texto).

- ✓ Finalmente, frente a este requisito de la propuesta de las personas jurídicas, el Ministerio de Minas y Energía, en Concepto Jurídico con radicado Rad: 2012020176 13-04-2012 expresó:

"(...) En este orden de ideas, la ley es clara al determinar y exigir la capacidad que debe tener el proponente minero al presentar la propuesta de contrato de concesión y para su posterior suscripción. Tal capacidad debe ser apreciada por el operador minero al momento de evaluar la propuesta presentada, toda vez que es desde entonces que debe cumplirse con los requisitos de ley que lo habilitan para ejercer la actividad minera.

Así las cosas, una vez realizado un breve estudio frente al tema de la capacidad legal de las personas jurídicas en el trámite de la propuesta de contrato de concesión minera, es pertinente y como lo reconoce el proponente, no cuentan con la capacidad legal y por ello realizaron ante la Cámara de Comercio el trámite para adicionar el objeto social y poder cumplir con el requisito señalado en el artículo 17 de la Ley 685 de 2001, y como quedó dicho, la capacidad legal se debe demostrar desde la presentación de la propuesta.

Así las cosas, no es de recibo el argumento expuesto por el Representante Legal de la Sociedad proponente, y en razón a ello habrá de confirmarse el acto administrativo recurrido.



³ Consejo de Estado, Sala de lo Contencioso Administrativo, Sección Tercera, Providencia de fecha 08 de febrero de 2012 Rad. No. 17001-23-31-000-1997-08034-01 (20688) Consejera Ponente: Ruth Stella Correa Palacio.

"POR MEDIO DE LA CUAL SE RESUELVE EL RECURSO DE REPOSICIÓN DENTRO DE LA PROPUESTA DE CONTRATO DE CONCESIÓN N°. RGF-15101"

De otro lado el recurrente con el escrito del recurso allega un nuevo certificado de existencia y representación legal, al respecto es preciso manifestarle que la presentación del recurso de reposición no es el momento procesal para allegar nuevos documentos al expediente.

Lo indicado en concordancia con lo expuesto por la Corte Suprema de justicia mediante radicado No. 31133, del veintiocho (28) de enero de 2010, Conjuez Ponente: Luis Gonzalo Velásquez posada consideró:

"(...) Fundamental propósito del recurso de reposición, como se sabe, es el de lograr, a través del reexamen del asunto, que el juzgador aclare, modifique o revoque sus decisiones cuando advierta que los argumentos que el recurrente expone conllevan razones suficientes para ello. No es dable al impugnante, sin embargo, aportar pruebas omitidas al momento de hacer las solicitudes que dieron origen al pronunciamiento reprochado. Por su naturaleza el recurso de reposición no admite la aducción de nuevas pruebas, y mucho menos en sede de revisión, pues ésta no permite subsanar ningún requisito omitido. (...)" (Subrayado y negrilla fuera de texto)

Así las cosas, la Autoridad Minera no tendrá en cuenta estos documentos dentro del recurso, considerando que no es la oportunidad legal de conformidad con lo expuesto anteriormente.

La presente determinación se adopta con fundamento en los análisis y estudios efectuados por los profesionales de las áreas técnica y jurídica del Grupo de Contratación Minera, con aprobación de la Coordinadora del Grupo.

Que en mérito de lo expuesto,

RESUELVE

ARTÍCULO PRIMERO. - **CONFIRMAR** lo dispuesto en la Resolución No. 000139 del 18 de febrero de 2019 "Por medio de la cual se rechaza y se archiva la propuesta de contrato de concesión No. RGF-15101", según lo expuesto en la parte motiva de la presente providencia.

ARTÍCULO SEGUNDO. - Notifíquese personalmente a través del Grupo de Información y Atención al Minero de la Vicepresidencia de Contratación y Titulación a la sociedad INVERSIONES PROAMBCOL S.A.S., identificada con NIT: 900982048-0, por intermedio de su representante legal o quien haga sus veces, o en su defecto procédase mediante aviso de conformidad con el artículo 67 y s.s., de la Ley 1437 de 2011.

ARTÍCULO TERCERO. - Contra el presente Acto Administrativo no procede recurso, de conformidad con lo dispuesto en el artículo 87 de la Ley 1437 de 2011.

aw

"POR MEDIO DE LA CUAL SE RESUELVE EL RECURSO DE REPOSICIÓN DENTRO DE LA PROPUESTA DE CONTRATO DE CONCESIÓN N°. RGF-15101"

ARTÍCULO CUARTO. - Ejecutoriada y en firme la presente providencia, procédase a la desanotación del área del sistema del Catastro Minero Colombiano y efectúese el archivo del referido expediente.


Dada en Bogotá,

NOTIFÍQUESE Y CÚMPLASE



MARIA BEATRIZ VENCE ZABALETA
Gerente de Contratación y Titulación

Proyectó: Lucero Castañeda Hernández – Abogada GCM
Revisó: Diana Andrade Velandia. Abogada VCT
Aprobó: Karina Margarita Ortega Miller. Coordinadora GCM



República de Colombia



Libertad y Orden

AGENCIA NACIONAL DE MINERÍA

VICEPRESIDENCIA DE SEGUIMIENTO, CONTROL Y SEGURIDAD MINERA

RESOLUCIÓN GSC No 000734

(30 NOV 2018)

“POR MEDIO DE LA CUAL SE RESUELVE UNA SOLICITUD DE AMPARO ADMINISTRATIVO DENTRO DEL CONTRATO DE CONCESIÓN No 911T”

La Gerente de Seguimiento y Control (E) de la Vicepresidencia de Seguimiento, Control y Seguridad Minera de la Agencia Nacional Minera, en ejercicio de sus funciones legales y en especial de las conferidas por el Decreto 4134 de noviembre 03 de 2011, y las Resoluciones 18 0876 del 7 de junio de 2012, 9 1818 del 13 de diciembre de 2012 proferidas por el Ministerio de Minas y Energía, 0206 del 22 de marzo de 2013 y 529 del 25 de septiembre de 2018, proferidas por la Agencia Nacional de Minería –ANM-, previo los siguientes,

ANTECEDENTES

El señor **OSCAR FELIPE RAMOS MUÑOZ** en calidad de cotitular del contrato de concesión No **911T**, por medio de los oficios radicados No 20185500581782 y 20185500581772 del 22 de agosto de 2018, presentó solicitud de Amparo Administrativo con el fin de que la autoridad minera proceda a verificar la perturbación, suspenda de manera inmediata las labores de explotación, que en la actualidad adelanta el señor **HUMBERTO SUAREZ MALAGÓN**, dentro del área del contrato de concesión No **911T**.

Por medio del Auto GSC-ZC No 001264 del 02 de noviembre de 2018, comunicado al titular por medio del oficio No 20183320293071 del 07 de noviembre de 2018, al querellado señor Humberto Suarez Malagón a través del oficio No 20183320293101 del 07 de noviembre de 2018 y notificado por edicto GIAM-EA-00067-2018 fijado por la Alcaldía Municipal de Cucunubá 13 de noviembre de 2018 y desfijado el 14 de noviembre de 2018, como consta en la certificación de fecha 15 de noviembre de 2018, se determinó programar la fecha y citó a la parte querellante, querellados, para los días **20 Y 21 DE NOVIEMBRE DE 2018**, en las instalaciones de la Alcaldía Municipal de **CUCUNUBÁ** departamento de **CUNDINAMARCA**, con el fin de iniciar la diligencia de verificación de la perturbación.

Mediante oficio radicado No 20185500654582 del 09 de noviembre de 2018, los cotitulares del contrato de concesión No 911T; señora Ligia Ines Bellos Garnica, Señora Hilda Gaitan de Hernández, el señor Pedro Pablo Hernández Hernández, señor Elías Velasco López y el señor Rafael Garnica Garzón, presentaron a la autoridad minera solicitud de amparo administrativo, para que se proceda con la suspensión y cierre de las labores de explotación que en la actualidad

"POR MEDIO DE LA CUAL SE RESUELVEN SOLICITUDES DE AMPARO ADMINISTRATIVO DENTRO DEL CONTRATO DE CONCESIÓN No 911T"

desarrolla el señor Humberto Suarez Malagón dentro del contrato de concesión No 911T, en la bocamina denominada la Quinta.

En el cuaderno de Amparo Administrativo, se encuentra el acta de la diligencia realizada en el trámite solicitado por los titulares del contrato de concesión No 911T, tal como se describe a continuación:

"Se deja constancia en el trámite de la diligencia de amparo administrativo, que se hizo presencia en la Alcaldía Municipal como lo ordena el acto administrativo referido y a la hora indicada, contando con la presencia únicamente de los querellantes titulares del contrato de concesión No 911T, el señor querellado Humberto Suarez no asistió a la reunión con los funcionarios de la autoridad minera y demás intervinientes con el fin de aclarar el motivo de la verificación en campo, acto seguido, al verificar que las partes se encontraban debidamente notificadas, se procedió con el desplazamiento al área de la posible perturbación, denominada Bocamina La Quinta de propiedad del señor Humberto Suarez, allí fuimos informados de la no presencia del querellado o su administrador o cualquier otra persona que permitiera el ingreso a las labores y realizar la debida medición, a lo cual se procedió a comunicarse vía telefónica logrando establecer dialogo con el señor Cristian Suarez Hijo del señor Suarez Malagón, quien manifestó que tanto él como el señor Humberto Suarez estaban en imposibilidad de presentarse en la mina por cuestiones de desplazamiento fuera del municipio, quedando como compromiso permitir adelantar la diligencia el día 21 de noviembre de 2018, en compañía de estos y con su autorización para efectuar el ingreso.

Así las cosas, se suspende el día 20 de noviembre de 2018 la diligencia de amparo administrativo solicitada por los titulares del contrato No 911T, con el compromiso de continuarla como se manifestó anteriormente.

21 de noviembre de 2018, siendo las 13:00 se reinicia la diligencia de amparo administrativo solicitado por los titulares del contrato de concesión No 911T, en contra del señor Humberto Suarez Malagón en la labor denominada Bocamina La Quinta, la diligencia es atendida por el administrador de la mina el señor John Jairo Chocontá Alvarado y el señor Cristian Suarez, ambos en calidad de autorizados del querellado, a quienes se les informó el motivo de la diligencia de verificación y posterior a ello, se procedió con la respectiva medición en campo, finalizada esta actividad se procede con el desplazamiento a la Alcaldía Municipal de Cucunubá para levantar y finalizar el acta de amparo administrativo.

*La diligencia se desarrolla en compañía del ingeniero de minas **CESAR AUGUSTO CABRERA ANGARITA**, y el Abogado **JUAN PABLO LADINO C.**, funcionarios del Grupo de Seguimiento y Control Zona Centro de la Agencia Nacional de Minería. En este estado de la diligencia intervienen los abogados designados quienes proceden a hacer una breve explicación a los sujetos intervinientes sobre el objeto y desarrollo de la presente diligencia. Se les recuerda a los intervinientes que en esta diligencia no se adoptará decisión alguna resolviendo la solicitud, ya que la misma se resolverá mediante Acto Administrativo motivado proferido por la Autoridad Minera. Se procede a realizar la verificación técnica.*

*Seguidamente el ingeniero de minas **CESAR AUGUSTO CABRERA ANGARITA**, manifiesta lo siguiente:*

Una vez en campo se procedió a levantar las coordenadas de la bocamina la Quinta Manto Cuatro, cuyas coordenadas planas se levantaron con GPS espectra de propiedad de la ANM, con lecturas de coordenada;

N: 1.069.989,7 – E: 1.029.847,5 altura: 2747 msnm

Se realizó levantamiento del inclinado la Quinta mediante cinta y brújula tomando datos de distancia e inclinación, los cuales serán procesados en oficina y se realizara el plano y el respectivo informe.

"POR MEDIO DE LA CUAL SE RESUELVEN SOLICITUDES DE AMPARO ADMINISTRATIVO DENTRO DEL CONTRATO DE CONCESIÓN No 911T"

Posteriormente, se le concede el uso de la palabra a la parte Querellante:

Ligia Bello: personalmente tenemos una objeción al acta, por no permitir de la representación técnica de los titulares del 911T a la visita de amparo administrativo a la mina la quinta, del profesional idóneo en minas, T.P., riesgo cinco al día y la otra objeción es, de acuerdo con el área técnica y topográfica realizada en el 911T, para la obtención y aprobación del PTO por la ANM, los estudios internos y análisis internos de las minas necesita que se direcciona de acuerdo al amparo administrativo en especial con la Mina La Quinta, ya que no se está de acuerdo con el plano topográfico levantado y presentado en dicha visita por el señor administrador y encargado de la Quinta al momento de la diligencia.

El área de la posible perturbación, está fuera de la zona de ARES y dentro del contrato de concesión No 911T.

¿La ANM puede hacer visitas de fiscalización en zona de ARES?

Luis Leonardo Velásquez (autorizado titular): Tengo la misma objeción de la señora Ligia Bello y complemento acotando que la Alcaldía tiene un ingeniero de minas para realizar acompañamiento a la visita y no ha aparecido, tenemos nuestro profesional con todos los requisitos y no lo dejan entrar para verificar que nos estén perturbando en las áreas de los títulos que tenemos, que se verifiquen los trabajos dentro de las minas vecinas y verificar los trabajos que están realizando, ya que no estamos de acuerdo con las medidas y trabajos que se llevan, solicitamos que se rectifiquen las medidas tomadas en campo y que podamos tener acceso, solicitamos que se den los resultados de la visita lo más rápido posible para verificar las visitas y que lo que estamos pidiendo sea cierto o no.

Nosotros evidenciamos que los trabajos de ellos están en nuestros títulos mineros, que en el evento que pase un accidente no se nos haga responsables de lo que pueda ocurrir en otras minas, se trabaja en esa mina sin seguridad, no tiene ventilación, se trabaja con explosivos y cruzadas internas, por tanto, no nos hacemos responsables de cualquier accidente que pueda repercutir con la integridad de nuestros trabajadores.

Es una mina que no tiene documentación, de título minero, ni licencia ambiental, estamos haciendo las solicitudes de amparo con títulos legales, que tienen PTO y Licencia Ambiental aprobada por la autoridad competente.

Rafael Garnica Garzón: solicitamos la verificación de las medidas tomadas en campo el día 21 de noviembre de 2018, por los trabajos del título 911T, por las minas la Loma y Las Quintas y que en nuestras minas pueden entrar delegados de los querellados a nuestros trabajos.

Cabe anotar que yo puedo aportar una denuncia penal de más de 200 folios, donde consta que el señor Humberto Suarez y Germán Salazar no son mineros tradicionales o, de hecho, por cuanto hace ocho o nueve años invadieron estos terrenos, haciendo trabajos de minería ilegales, puedo aportar toda la documentación donde se denunció en la Fiscalía, en la CAR, ANM y Procuraduría.

Gustavo Garnica: se adhiere a lo manifestado por los demás titulares.

Se concede el uso de la palabra a la parte querellada, quien manifiesta lo siguiente:

John Jairo Chocontá (Autorizado Humberto Suarez): por parte de la empresa manifestamos el completo compromiso y voluntad, porque las cosas se solucionen de la mejor manera, aclarando que antes de iniciar el ingreso se socializó a cada uno de los representantes del título 911T, las razones por las cuales no se permitía el ingreso a ninguno de sus representantes, aclarando las razones de la siguiente manera:

Por directrices internas de la empresa en temas de seguridad y salud en el trabajo y los criterios de la Resolución 1111 del 27 de marzo de 2017, no permitimos el ingreso a terceros teniendo en cuenta la documentación que se debe anexar o entregar, tales como: pago de seguridad social vigente, riesgo cinco, SGSST y profesional SST por parte de cada uno de los representantes.

"POR MEDIO DE LA CUAL SE RESUELVEN SOLICITUDES DE AMPARO ADMINISTRATIVO DENTRO DEL CONTRATO DE CONCESIÓN No 911T"

Lo anterior, se hace con el fin de evitar posibles lesiones e incidentes que se puedan presentar en el transcurso de la actividad o jornada y que genere una repercusión legal a la hora de reportar un accidente de trabajo.

Otra razón, debido a que un representante de la ANM hizo el ingreso a la mina, siendo un persona idónea y competente y quien esta delegado para llevar a cabo la diligencia del amparo administrativo.

No aceptamos las acusaciones que hace el señor Leonardo Velásquez, y aclarando que se realizará una demanda por injuria y calumnia, adicional se aclara que mina la Quinta está dentro de un área de Reserva Especial de Cucunubá, contando con plan de ventilación vigente y actas de la ANM donde arroja condiciones óptimas de seguridad, las cuales las aportaré mediante escrito aparte y donde nunca se suspendieron labores por un riesgo inminente."

En el informe de visita técnica GSC-ZC No 000002 del 27 de noviembre de 2018, el cual hace parte integral del presente acto administrativo, se recogen los resultados de la inspección al área del contrato de concesión No 911T, concluyendo lo siguiente:

5. CONCLUSIONES Y RECOMENDACIONES

Como resultado de la visita de verificación realizada en atención al Amparo Administrativo, se indica lo siguiente:

- *La diligencia fue llevada a cabo por parte de los querellantes: Luis Leonardo Velasquez Rodriguez (autorizado por Oscar Felipe Ramos Muñoz titular 911T), Ligia Ines Bello Garnica, Rafael Garnica Garzón, Gustavo Garnica Garzón; por parte del querellado: John Jairo Chocontá y Cristian Suarez (Autorizados por Humberto Suarez); por parte de la Agencia Nacional de Minería: Abogado Juan Pablo Ladino Calderón, ingeniero en minas César Augusto Cabrera Angarita*
- *Una vez realizado el levantamiento topográfico de las labores mineras, y elaborado el plano correspondiente, se evidencia que la Bocamina la Quinta objeto de inspección cuenta con un inclinado de 374 metros de longitud con dirección promedio de S 40 E, a los 331 metros se desprende una cruzada hacia el manto la tercera donde se avanzan labores sobre en direcciones aproximadas N50E y S50W, sobre dichas galerías los representantes del titular minero manifiestan no contar con labores descendentes que puedan afectar el área del contrato de concesión 911T, lo anterior se constató en inspección visual sobre dichas labores.*
- *El inclinado la Quinta manto 4 a partir de las coordenadas planimétricas N: 1069768,82; E: 1030032,51, ingresa sobre el área del contrato de concesión No 911T, en una distancia planimétrica de 16.15 metros; a la fecha no se observa con labores activas de avance sobre dicho túnel, en concordancia:*
- *Informar al titular del área de solicitud de legalización No OE8-11001, en proceso de trámite de área de reserva especial minera, a nombre del señor HUMBERTO SUAREZ MALAGON, mina denominada la Quinta manto 4, que no puede continuar con el avance de dicho inclinado ya que el frente actual se encuentra perturbando el área del contrato de concesión No 911T, en una distancia planimétrica de 16.15 metros.*

FUNDAMENTOS DE DERECHO

Con el fin de determinar la finalidad del procedimiento de amparo administrativo, se hace necesario establecer lo dispuesto en el artículo 307 de la ley 685 de 2001 el cual indica:

"POR MEDIO DE LA CUAL SE RESUELVEN SOLICITUDES DE AMPARO ADMINISTRATIVO DENTRO DEL CONTRATO DE CONCESIÓN No 911T"

"Artículo 307 Perturbación. El beneficiario de un título minero podrá solicitar ante el alcalde, amparo provisional para que se suspendan inmediatamente la ocupación, perturbación o despojo de terceros que la realice en el área objeto de su título. Esta querrela se tramitará mediante el procedimiento breve, sumario y preferente que se consagra en los artículos siguientes. A opción del interesado, dicha querrela podrá presentarse y tramitarse también ante la autoridad minera nacional".

Encontramos que el presupuesto fundamental para efectos de determinar la procedencia del amparo administrativo, radica en la existencia de la ocupación, perturbación o despojo de terceros que se encuentren realizando estas actividades en un título del cual no se es beneficiario.

La norma citada, otorga la facultad legal para solicitar el amparo administrativo por parte del beneficiario de un título minero, para que se suspendan de manera inmediata los actos perturbatorios de terceros en el área objeto del contrato.

La Corte Constitucional en sentencia No. T-361 DE 1993, Ponente De Eduardo Cifuentes Muñoz, señala que: *"la acción de amparo administrativo tiene como finalidad impedir la ocupación de hecho o cualquier otro acto perturbatorio actual o inminente contra el derecho que consagra el título minero. El carácter tuitivo de esta garantía de los derechos mineros frente a actos de perturbación u ocupación de hecho se refleja en un procedimiento previsto por el legislador en el que no se vislumbra ni se articula confrontación alguna entre el particular y el Estado, sino amparo de los derechos de un sujeto privado ante los actos perturbadores de otro u otros, todo lo cual hace de éste un proceso de naturaleza eminentemente policiva".*

Se colige del informe GSC-ZC No 000002 del 27 de noviembre de 2018 y del plano anexo, conforme al resultado de la inspección técnica, que las actividades desplegadas por el señor **HUMBERTO SUAREZ MALAGON**, en el inclinado de la Bocamina La Quinta manto 4 a partir de las coordenadas planimetrías N: 1069768,82; E: 1030032,51, ingresa sobre el área del contrato de concesión No 911T, en una distancia planimetría de 16.15 metros, así las cosas, se observa plenamente que el querrellado perturba, ocupa y despoja el área al titular minero, para efectos de comprender lo anterior, se detalla en la siguiente tabla los datos relevantes levantados en campo referente a las labores operadas por quien interviene el área del título minero No 911T.

CARTERA DE MINERIA SUBTERRANEA, LEVANTAMIENTO CON BRUJULA Y CINTA														
CONTRATO DE CONCESION No 911T				AMPARO ADMINISTRATIVO				FECHA: 21 DE NOVIEMBRE DE 2018						
Nombre Mina	Tipo Labor	Norte	Este	Azimuth	Dirección	N-S	E-W	Inclinación	Dirección	Longitudes	Medidas Horizontales	Norte final	Este final	
MINA LA QUINTA MANTO 4	BOACA MINA											1069989	1029847	
	ABSISA 331	1069989	1029847	140	S 40 E	S	E	35	40	331	271,14	1069781,30	1030021,285	
	ABSISA 374	1069781,30	1030021,285	138	S 42 E	S	E	40	42	43	32,94	1069756,82	1030043,326	

Tabla No 1

Nombre de la Mina	Nombre del Explotador	Coordenadas*			Observaciones
		Y (Norte)	X (Este)	Z (Altura)	

"POR MEDIO DE LA CUAL SE RESUELVEN SOLICITUDES DE AMPARO ADMINISTRATIVO DENTRO DEL CONTRATO DE CONCESIÓN No 911T"

Bocamina La Quinta	Humberto Suarez	1069989	1029847	2747	La bocamina denominada La Quinta se encuentra ubicada por fuera del área del título minero No. 911T, el acceso se hace por medio de un inclinado que tiene una sección libre de 3 metros cuadrados con una altura de 1,80 metros con una longitud total de 374 metros y un azimut que va desde 145° a 135° SE, una inclinación promedio de 35°. A los 331 metros de distancia del inclinado se encuentra una cruzada al norte de 30,3 metros y un tramo de 3 m al sur seguida de un nivel denominado 520 con dirección al norte y al sur.
--------------------	-----------------	---------	---------	------	---

En consecuencia de lo anterior y por las consideraciones expuestas, es del caso que se proceda a conceder el amparo administrativo a los querellantes titulares del contrato de concesión No 911T, en contra del señor **HUMBERTO SUAREZ MALAGON**, por lo tanto, en el presente acto administrativo se procede a ordenar a la Alcaldía Municipal de Cucunubá – Cundinamarca; la inmediata suspensión de los trabajos y obras, el desalojo de los perturbadores, el decomiso de todos los elementos instalados, la entrega de los minerales extraídos al querellante y el cierre de las labores que se identificaron en la tabla uno de la presente resolución, es decir en el inclinado de la Bocamina La Quinta manto 4 a partir de las coordenadas planimetrías N: 1069768,82; E: 1030032,51, en una distancia planimetría de 16.15 metros, conforme a la competencia asignada por la Ley 685 de 2001, artículo 309, y en las coordenadas descritas conforme los resultados concluidos en el informe GSC-ZC No 000002 del 27 de noviembre de 2018.

Finalmente, en el presente acto administrativo se aclara a los demás cotitulares, que la solicitud de amparo administrativo radicada con No 20185500654582 del 09 de noviembre de 2018, se incluye en la presente resolución, por tratarse de igualdad de materia, en virtud de ello, lo resuelto les será notificado en la forma que aquí se indique.

Que en mérito de lo expuesto, la Gerente de Seguimiento y Control (E) de la Vicepresidencia de Seguimiento, Control y Seguridad Minera de la Agencia Nacional Minera, en uso de sus atribuciones legales y reglamentarias,

RESUELVE

ARTÍCULO PRIMERO. – Conceder el Amparo Administrativo solicitado por los cotitulares del contrato de concesión No 911T, señores **OSCAR FELIPE RAMOS MUÑOZ, JHON CARLOS RAMOS MUÑOZ, LIGIA INES BELLOS GARNICA, HILDA GAITAN DE HERNÁNDEZ, PEDRO PABLO HERNÁNDEZ HERNÁNDEZ, ELÍAS VELASCO LÓPEZ, RAFAEL GARNICA GARZÓN y GUSTAVO GARNICA GARZÓN**, en contra del señor **HUMBERTO SUAREZ MALAGON**, por las razones expuestas en la parte motiva del presente acto administrativo.

ARTÍCULO SEGUNDO. – Oficiar a la Alcaldía Municipal de **CUCUNUBÁ - CUNDINAMARCA**, una vez ejecutoriada la presente resolución, para que proceda de acuerdo al artículo 309 de la Ley 685 de 2001, con la suspensión de los trabajos y obras, el desalojo de los perturbadores, el decomiso de todos los elementos instalados, la entrega de los minerales extraídos al querellante y el cierre de las labores que se identificaron en las tablas uno y dos de la presente resolución, es decir en el inclinado de la Bocamina La Quinta manto 4 a partir de las coordenadas planimetrías N: 1069768,82; E: 1030032,51, en una distancia planimetría de 16.15 metros, de conformidad con la descripción contenida en las conclusiones y plano del Informe de Visita GSC-ZC No 000002 del 27 de noviembre de 2018.

"POR MEDIO DE LA CUAL SE RESUELVEN SOLICITUDES DE AMPARO ADMINISTRATIVO DENTRO DEL CONTRATO DE CONCESIÓN No 911T"

ARTÍCULO TERCERO. – Oficiése a la Alcaldía Municipal de **CUCUNUBÁ - CUNDINAMARCA**, a la Corporación Autónoma Regional de Cundinamarca – CAR y a la Fiscalía General de la Nación, una vez ejecutoriado el presente acto administrativo, remitiéndole copia de esta providencia y del informe de visita GSC-ZC No 000002 del 27 de noviembre de 2018, para su conocimiento y fines pertinentes.

ARTÍCULO CUARTO. – Notifíquese personalmente la presente Resolución a los señores **OSCAR FELIPE RAMOS MUÑOZ, JHON CARLOS RAMOS MUÑOZ, LIGIA INES BELLOS GARNICA, HILDA GAITAN DE HERNÁNDEZ, PEDRO PABLO HERNÁNDEZ HERNÁNDEZ, ELÍAS VELASCO LÓPEZ, RAFAEL GARNICA GARZÓN y GUSTAVO GARNICA GARZÓN**, cotitulares del contrato de concesión No 911T y al señor **HUMBERTO SUAREZ MALAGON** en calidad de querellado, de no ser posible la notificación personal, súrtase mediante aviso.

ARTÍCULO QUINTO. – Contra la presente resolución procede el Recurso de Reposición, el cual puede interponerse dentro de los diez (10) días siguientes a su notificación, de conformidad con el artículo 76 de la Ley 1437 de 2011 – Código de Procedimiento Administrativo y de lo Contencioso Administrativo según lo dispuesto por el artículo 297 de la Ley 685 de 2001 Código de Minas.

NOTIFÍQUESE Y CÚMPLASE



MARISA DEL SOCORRO FERNÁNDEZ BEDOYA
Gerente de Seguimiento y Control (E)

Proyectó: Juan pablo Ladino C./Abogado GSC-ZC *JALC*
Revisó: Marilyn Solano Caparrosa/Abogada GSC-ZC *MSX*

República de Colombia



Libertad y Orden

AGENCIA NACIONAL DE MINERÍA

VICEPRESIDENCIA DE SEGUIMIENTO, CONTROL Y SEGURIDAD MINERA

RESOLUCIÓN NÚMERO **000742** DE
(**30 NOV 2018**)

**“POR MEDIO DE LA CUAL SE RESUELVE UNA SOLICITUD DE AMPARO ADMINISTRATIVO
DENTRO DEL CONTRATO DE CONCESION No. HCE-081”**

La Gerente (E) de Seguimiento y Control de la Vicepresidencia de Seguimiento, Control y Seguridad Minera de la Agencia Nacional Minera, en ejercicio de sus funciones legales y en especial de las conferidas por el Decreto 4134 de noviembre 03 de 2011, y las Resoluciones 18 0876 del 7 de junio de 2012, 9 1818 del 13 de diciembre de 2012 proferidas por el Ministerio de Minas y Energía, 0206 del 22 de marzo de 2013 y 529 del 25 de septiembre de 2018, proferidas por la Agencia Nacional de Minería –ANM-, previo los siguientes,

ANTECEDENTES

La señora DORIS NAYIBE BLANDON en calidad de representante legal de la empresa GOMEZ BLANDON S.A.S. titular del Contrato de Concesión No HCE-081, cuyo objeto es la explotación de un yacimiento de CARBÓN MINERAL y MATERIALES DE CONSTRUCCIÓN ubicado en los municipios de LENGUAZAQUE y CUCUNUBÁ departamento de CUNDINAMARCA, a través del radicado No 20185500489052 de 10 de mayo de 2018, presentó solicitud de Amparo Administrativo con el fin de que la autoridad minera proceda a verificar la perturbación, suspenda de manera inmediata las labores de explotación, que en la actualidad adelantan los señores VICTOR QUIROGA, JAVIER MOLANO, CERVANDO ABRIL y PARMENIO MONTAÑA, quienes presuntamente realizan trabajos ilegales de explotación minera en el área del título HCE-081.

Mediante el Auto GSC-ZC No 001022 del 25 de septiembre de 2018, notificado por edicto No GIAM-EA-0058-2018, fijado el día 02 de noviembre de 2018 y desfijado el 06 de noviembre de 2018, se determinó programar fecha y decide citar a la parte querellante y querellados, para los días 18 y 19 de octubre de 2018, a las 09:00 a.m., en las instalaciones de la Personería Municipal de LENGUAZAQUE departamento de CUNDINAMARCA, con el fin de iniciar la diligencia de verificación de la perturbación.

El 06 de agosto de 2018 con radicado No. 20185500568332 y el 05 de octubre de 2018 con oficio No. 20185500489052, la señora DORIS NAYIBE BLANDON en calidad de representante legal de la empresa GOMEZ BLANDON S.A.S. titular del Contrato de Concesión No HCE-081, solicitó amparo administrativo por la perturbación de hecho que se adelante en el área del contrato por parte de los señores DANILO TRIANA MORENO, EFREN CASALLAS, VICTOR QUIROGA, JAVIER MOLANO, CERVANDO ABRIL y PARMENIO MONTAÑA

Con radicado No. 20185500617752 del 04 de octubre de 2018, la señora DORIS NAYIBE BLANDON en calidad de representante legal de la empresa GOMEZ BLANDON S.A.S. titular del Contrato de

"POR MEDIO DE LA CUAL SE RESUELVE UNA SOLICITUD DE AMPARO ADMINISTRATIVO DENTRO DEL CONTRATO DE CONCESION No. HCE-081"

Concesión No HCE-081, allego poder conferido al Dr. URIEL LEONARDO CONTRERAS, para atender la diligencia de amparo administrativo.

En las instalaciones de la Personería Municipal de Lenguaque Cundinamarca el día 18 de octubre de 2018, la Dra. FRANCY TRIANA LATORRE (Personera), entregó en cinco (5) folios las constancias de fijación de los avisos del Auto GSC-ZC No 001022 del 25 de septiembre de 2018, en las cuales se observa claramente que mediante los avisos se notificaron de la diligencia a los señores VICTOR QUIROGA, JAVIER MOLANO, CERVANDO ABRIL y PARMENIO MONTAÑA, como querellados objeto de la diligencia de visita de amparo administrativo.

En el expediente reposa el acta de la diligencia realizada en el trámite solicitado por la sociedad titular del Contrato de Concesión No HCE-081, tal como se describe a continuación:

"De esta forma, se procede en primer término a verificar por parte de la Agencia Nacional de Minería la debida notificación de las partes dentro de la actuación, confirmando que los sujetos intervinientes se encuentran notificados en la forma indicada por el Código de Minas y de conformidad a la constancia expedida por la Personería Municipal de la Alcaldía de Gacheta-Cundinamarca, en la cual certifica que el aviso GIAM No 08-0154 fue fijado en el área del título minero. Acto seguido, se procedió a verificar la asistencia de las partes, así: QUERELLANTE(S) y QUERELLADO(S):

NOMBRE	No. IDENTIFICACIÓN	DOMICILIO
URIEL LEONARDO CONTRERAS BLANDON apoderado de la sociedad GOMEZ BLANDON SAS. Titular Contrato de Concesión No HCE-081	CC. No 88.219.014 TP No 164011	Carrera 16 No 94 A-30 Apto 402 Bogotá
MARIA ISABEL TRIANA GONZALEZ Apoderada del señor DANILO TRIANA (Querellado mina El Salvio)	CC. 39.740.759 de Ubaté. TP. No 105.451 CC. No 313.496 (QUERELLADO)	
VICTOR EDGAR QUIROGA VELOZA (Querellado mina Victor Quiroga)	CC. 3.048.557 de Guacheta	Vereda Gacheta El Carmen Guacheta Cundinamarca

*La diligencia se desarrolla en compañía del Ingeniero de Minas **RAFAEL ABDENAGO HUERTAS ANGULO** y el Abogado **ROBINSON ALEJANDRO CRUZ QUEVEDO**, funcionarios del Grupo de Seguimiento y Control Zona Centro de la Agencia Nacional de Minería. En este estado de la diligencia interviene el abogado **ROBINSON ALEJANDRO CRUZ QUEVEDO**, quien procede a hacer una breve explicación a los sujetos intervinientes sobre el objeto y desarrollo de la presente diligencia. Se les recuerda a los intervinientes que en esta diligencia no se adoptará*

"POR MEDIO DE LA CUAL SE RESUELVE UNA SOLICITUD DE AMPARO ADMINISTRATIVO DENTRO DEL CONTRATO DE CONCESION No. HCE-081"

decisión alguna resolviendo la solicitud, ya que la misma se resolverá mediante Acto Administrativo motivado proferido por la Autoridad Minera. Se procede a realizar la verificación técnica.

*Seguidamente la Ingeniera **RAFAEL ABDENAGO HUERTAS ANGULO**, manifiesta lo siguiente: En relación con el procedimiento de campo realizado, se procederá a la elaboración del respectivo informe, el cual se llevará a cabo en las instalaciones de la Agencia Nacional de Minería, sede Bogotá y del mismo se dará traslado a la parte jurídica.*

Posteriormente, se le concede el uso de la palabra a la parte Querellante:

"Que si se encuentran dentro del título, queremos llegar a algún tipo de acuerdo en el cual no se vulnere ningún tipo de derecho, que tengan las personas que en este momento quieren extraer el material o lo estén extrayendo para su sostenimiento de tener una vida digna, al igual que de sus trabajadores, por este motivo fue que se solicitó el amparo administrativo, para que a futuro ninguna de las partes se encuentren involucradas en algún tipo de sanción y posteriormente sancionadas. Por toda la normatividad colombiana, esperamos el fallo de la agencia nacional minera, para que con su orientación podamos llegar a cualquier tipo de acuerdo, sin perturbar los derechos de los títulos aledaños, con las personas acá involucradas."

*Acto seguido, se le concede el uso de la palabra al señor **VICTOR EDGAR QUIROGA VELOZA**, quien manifiesta lo siguiente:*

"Lo que queremos es llegar a un acuerdo bajo la Ley con los titulares del contrato de concesión, en donde se ubica nuestra mina, para poder continuar con nuestras labores mineras, y con esto ayudar a muchas personas, que viven del trabajo de la mina."

*En este Estado de la diligencia se le da el uso de la palabra a la abogada **MARIA ISABEL TRIANA GONZALEZ** apoderada del señor **DANILO TRIANA MORENO** representante de las labores realizadas en la bocamina El Salvio, quien manifiesta lo siguiente:*

*"Que en mi condición de apoderada me permito manifestar, que el señor **DANILO TRIANA** no fue notificado en el amparo que nos ocupa a pesar de que es de amplio conocimiento en el sector de quien es el dueño de esa actividad minera, de otra parte me permito hacer uso del artículo 316 del código de minas, que nos dice que la solicitud de amparo prescribe en 6 meses contados desde la consumación de los actos o hechos perturbatorios, y teniendo en cuenta que la mina el salvio lleva más de 20 años en la actividad, de los cuales los últimos seis años aproximadamente en cabeza del señor **DANILO TRIANA**, ya prescribió la acción para el amparo. De otra parte es de interés formalizar la mina y por eso se lleva un proceso de dialogo entre el actual titular del área, es decir con la empresa **GOMEZ BLANDON SAS**, y más exactamente con su representante legal, razón por la cual **DANILO TRIANA** y los titulares desean formalizar esa actividad de ese lugar, para que se beneficie todo el sector y se eviten multas y sanciones y que se minimicen todos los riesgos para las dos partes.*

Los querellantes no hicieron presencia para el desarrollo de la presente diligencia,

Escuchadas las partes se da por terminada la presente diligencia, para lo cual se suscribirá entre quienes en ella intervinieron, en el municipio de Gacheta-Cundinamarca."

En el informe de visita técnica de verificación para resolver solicitud de amparo administrativo No. 000022 del 01 de noviembre de 2018, se recogen los resultados de la inspección al área del Contrato de Concesión No HCE-081, Concluyendo lo siguiente:

5. CONCLUSIONES Y RECOMENDACIONES

"POR MEDIO DE LA CUAL SE RESUELVE UNA SOLICITUD DE AMPARO ADMINISTRATIVO DENTRO DEL CONTRATO DE CONCESION No. HCE-081"

Como resultado de la visita de verificación realizada en atención al Amparo Administrativo, se indica lo siguiente:

- ✓ La visita de verificación se llevó a cabo los días 18 y 19 de octubre de 2018, en cumplimiento a lo señalado en el auto GSC-ZC No. 001022 de fecha 25 de septiembre de 2018, ante solicitud presentada por el representante legal de la compañía GOMEZ BLANDON SAS. titulares del contrato de concesión No HCE-081, por medio de oficio radicado No 2018-5500489052 de 10 de mayo de 2018, en virtud de la presunta perturbación en el área del título minero que realiza en la actualidad los señores VICTOR QUIROGA, JAVIER MOLANO, CERVANDO ABRIL, PARMENIO MONTAÑA. Una vez verificada que las partes se encuentran notificadas de acuerdo a lo indicado en la ley 685 de 2001, se procede a dar apertura a la diligencia.
- ✓ Se geo referenciaron 4 bocaminas activas y un túnel de ventilación denominadas "Bocamina De Don Víctor Quiroga coordenadas N1071842.0, E 10410.82.0, Alt 2832 m.s.n.m", Tambor de Ventilación de Don Víctor Quiroga coordenadas N1071817.0, E 1041047.0, Alt 2825 m.s.n.m, Bocamina de don Javier Molano coordenadas N 1072469.0, E 1041325.0, Alt 2900 m.s.n.m., Bocamina de don Bocamina de don Ubaldo Gil coordenadas N1072415.0, E 1041575.0, Alt 2864 m.s.n.m, Bocamina El Salvio coordenadas N 1072409.0, E 1041723.0, Alt 2872.
- ✓ Una vez realizado el levantamiento topográfico de las labores mineras, y elaborado el plano correspondiente, se evidencia que dos bocaminas, denominadas, Bocamina de don Javier Molano coordenadas N 1072469.0, E 1041325.0, Alt 2900 m.s.n.m., Bocamina de don Bocamina de don Ubaldo Gil coordenadas N1072415.0, E 1041575.0, Alt 2864 m.s.n.m, y sus labores adelantadas se ubicaron fuera del área del título minero HCE-081, no hay perturbación al área del título minero.
- ✓ Se evidencia en el plano que las labores Bocamina De Don Víctor Quiroga coordenadas N1071842.0, E 10410.82.0, Alt 2832 m.s.n.m", Tambor de Ventilación de Don Víctor Quiroga coordenadas N1071817.0, E 1041047.0, Alt 2825 m.s.n.m realizadas por el señor Víctor Quiroga el 100% de estas actividades se encuentran perturbando el área del título minero HCE-081. Las labores como tambor de ventilación con un rumbo N75E, primer nivel con rumbo N42E de longitud 50 metros, inclinado interno con rumbo N50E, nivel inferior rumbo N45E de longitud aproximada de 40 metros y nivel inferior rumbo N50E de longitud aproximada de 40 metros, se realizaron por un manto carbón de aproximadamente de 1,5 metros de espesor.
- ✓ La bocamina denominada el Salvio se encuentra dentro del área del título minero HCE-081 con la dirección rumbo N70W en una medida sobre el plano a los 15 metros sale fuera del área del título minero HCE-081, y la labor nivel con rumbo S40W con una longitud de 100 metros a los 92 metros medida en el plano perturba el área del título minero HCE-081 aproximadamente en 8 metros de longitud.

Se remite este informe al expediente HCE-081, para que se efectúen las respectivas notificaciones.

FUNDAMENTOS DE DERECHO

Con el fin de determinar la finalidad del procedimiento de amparo administrativo, se hace necesario establecer lo dispuesto en el artículo 307 de la ley 685 de 2001 el cual indica:

"Artículo 307 Perturbación. El beneficiario de un título minero podrá solicitar ante el alcalde, amparo provisional para que se suspendan inmediatamente la ocupación, perturbación o despojo de terceros que la realice en el área objeto de su título. Esta querrela se tramitará mediante el procedimiento breve, sumario y preferente que se consagra en los artículos siguientes. A opción

"POR MEDIO DE LA CUAL SE RESUELVE UNA SOLICITUD DE AMPARO ADMINISTRATIVO DENTRO DEL CONTRATO DE CONCESION No. HCE-081"

del interesado, dicha querrela podrá presentarse y tramitarse también ante la autoridad minera nacional".

Encontramos que el presupuesto fundamental para efectos de determinar la procedencia del amparo administrativo, radica en la existencia de la ocupación, perturbación o despojo de terceros que se encuentren realizando estas actividades en un título del cual no se es beneficiario.

La norma citada, otorga la facultad legal para solicitar el amparo administrativo por parte del beneficiario de un título minero, para que se suspendan de manera inmediata los actos perturbatorios de terceros en el área objeto del contrato.

La Corte Constitucional en sentencia No. T-361 DE 1993, Ponente De Eduardo Cifuentes Muñoz, señala que: *"la acción de amparo administrativo tiene como finalidad impedir la ocupación de hecho o cualquier otro acto perturbatorio actual o inminente contra el derecho que consagra el título minero. El carácter tuitivo de esta garantía de los derechos mineros frente a actos de perturbación u ocupación de hecho se refleja en un procedimiento previsto por el legislador en el que no se vislumbra ni se articula confrontación alguna entre el particular y el Estado, sino amparo de los derechos de un sujeto privado ante los actos perturbadores de otro u otros, todo lo cual hace de éste un proceso de naturaleza eminentemente policiva".*

Se colige del informe de visita técnica No. 000022 del 01 de noviembre de 2018, y de los planos anexos, conforme al resultado de la inspección técnica y tal y como lo refiere la información tomada en campo, se geo- referenciaron 5 bocaminas activas y un túnel de ventilación con las siguientes coordenadas: Bocamina De Don Víctor Quiroga N: 1071842.0, E: 10410.82.0, Alt: 2832 m.s.n.m, Tambor de Ventilación de Don Víctor Quiroga N: 1071817.0, E: 1041047.0, Alt: 2825 m.s.n.m, Bocamina de don Javier Molano N: 1072469.0, E: 1041325.0, Alt: 2900 m.s.n.m., Bocamina de don Ubaldo Gil N: 1072415.0, E: 1041575.0, Alt: 2864 m.s.n.m, Bocamina El Salvio N: 1072409.0, E: 1041723.0, Alt: 2872.

Ahora bien, de conformidad con el desarrollo de la diligencia de reconocimiento de área y una vez realizado el levantamiento topográfico de las labores mineras, se evidencia que dos (2) bocaminas, denominadas, Bocamina de don Javier Molano y Bocamina de don Ubaldo Gil, se encuentran por fuera del título minero del minero HCE-081, tal y como se observa en el acápite de conclusiones del informe de visita Técnica GSC-ZC No. 000022 del 01 de noviembre de 2018.

En consecuencia de lo anterior, y al observar que no existe acto perturbatorio alguno de parte de la parte querrelada, en la forma indicada en los hechos de la querrela, se decide no conceder amparo administrativo a favor de la sociedad GOMEZ BLANDON SAS. titular del Contrato de Concesión No HCE-081, y en contra de los señores JAVIER MOLANO y UBALDO GIL.

Aunado a lo anterior y de acuerdo a lo señalado en el informe de visita Técnica GSC-ZC No. 000022 del 01 de noviembre de 2018, se evidencia que en las bocaminas de Don Víctor Quiroga y Tambor de Ventilación de Don Víctor Quiroga, *"el 100% de estas actividades se encuentran perturbando el área del título minero HCE-081. Las labores como tambor de ventilación con un rumbo N75E, primer nivel con rumbo N42E de longitud 50 metros, inclinado interno con rumbo N50E, nivel inferior rumbo N45E de longitud aproximada de 40 metros y nivel inferior rumbo N50E de longitud aproximada de 40 metros, se realizaron por un manto carbón de aproximadamente de 1,5 metros de espesor".*

Así mismo, la bocamina denominada el Salvio operada por el señor DANILO TRIANA MORENO, se encuentra dentro del área del título minero HCE-081 *"con la dirección rumbo N70W y la labor nivel con*

"POR MEDIO DE LA CUAL SE RESUELVE UNA SOLICITUD DE AMPARO ADMINISTRATIVO DENTRO DEL CONTRATO DE CONCESION No. HCE-081"

rumbo S40W con una longitud de 100 metros a los 92 metros medida en el plano perturba el área del título minero HCE-081 aproximadamente en 8 metros de longitud", los cuales fueron graficados y dieron como resultado que los trabajos que están adelantando los querellados en dichas bocaminas, se encuentran ubicados dentro del área del Contrato de Concesión en mención.

Así mismo, es importante precisar que los querellados, señores VÍCTOR QUIROGA y DANILO TRIANA MORENO, no demostraron ni certificaron el derecho a explotar la mina mediante un contrato de concesión minera debidamente otorgado e inscrito en el Registro Minero Nacional, razón por la cual, se concede el amparo para que se suspenda la ocupación, la perturbación o despojo de terceros, realizadas en el área del título minero No HCE-081, por parte de los querellados.

En consecuencia de lo anterior y por las consideraciones expuestas, es del caso que se proceda a ordenar la suspensión y el cierre de los trabajos de explotación adelantados por los querellados en las bocaminas (Víctor Quiroga, Tambor de Ventilación de Don Víctor Quiroga y el Salvio) ya que como se expuso anteriormente estas labores perturban y ocupan parte del área del título de la referencia, en las siguientes coordenadas:

Id.	Nombre de la Mina	Nombre del Explotador	Coordenadas*			Observaciones
			Y (Norte)	X (Este)	Z (Altura)	
1	Bocamina De Don Víctor Quiroga	VICTOR QUIROGA	1071842.0	10410.82.0	2832	Bocamina que se ubicó dentro del área del título minero HCE-081. la bocamina tiene un inclinado de aproximadamente 85 metros con un rumbo N40E y una inclinación de 50 grados, sostenimiento puerta alemana diente sencillo separación entre puertas cada 0.5 metros, se tiene un turno con cinco trabajadores con un área libre 3,1 metros cuadrados que conecta a los 50 metros con nivel con un rumbo S50W de 50 metros a los 25 metros se tiene un inclinado interno con un rumbo N50E de una longitud de 20 metros en donde se cortan 2 niveles con rumbo S50 W y N45E con una longitud de 40 metros cada uno.
2	Tambor de Ventilación de Don Víctor Quiroga	VICTOR QUIROGA	1071817.0	1041047.0	2825	Tambor de ventilación de Don Víctor Quiroga, se ubicó dentro del área del título minero HCE-081, tiene un rumbo N75E con una longitud de 30 metros con una inclinación de 50 grados
5	Bocamina El Salvio	DANILO TRIANA	1072409.0	1041723.0	2872	Bocamina que se ubica dentro del área del título minero, pero se evidencia que sus labores salen fuera del área del título minero cuenta con un inclinado de aproximadamente de 224 metros con un rumbo N70W y una inclinación de 45 grados, sostenimiento en puerta alemana diente sencillo, separación entre puertas cada metro este inclinado conecta con un nivel con rumbos N40E y S40W cada uno de una longitud aproximada de 100 metros.

Cartera Mina de Don Víctor Quiroga.

Nombre Mina	Tipo Labor	Norte	Este	Dirección	Inclinación	Longitudes	Medida Horizontal (m)
Bocamina y Tambor de ventilación de Don Víctor Quiroga	Bocamina T - 1.	1072469.0	1041325.0	N40W	50	70	19.28
	1 - 2.			N50E	0.0	50	50
	2 - 3 Bocamina	1071842.0	10410.82.0	S50E	54	50	29.38
	2- Incl. Intr.			N50E	0.0	20	20
	Incl. Intr. 1 -2			N50E	50	20	12.8

"POR MEDIO DE LA CUAL SE RESUELVE UNA SOLICITUD DE AMPARO ADMINISTRATIVO DENTRO DEL CONTRATO DE CONCESION No. HCE-081"

	2- Nivel NE			N45E	0.0	40	40
	2- Nivel SW			S50W	0.0	40	40

Fuente: datos tomados durante el desarrollo de la visita de fiscalización.

* Capturadas en el sistema Magna Sirgas Geográficas.

(...)

Nombre Mina	Tipo Labor	Norte	Este	Dirección	Inclinación	Longitudes	Medida Horizontal
Bocamina El Salvio	Inclinado	1072409.0	1041723.0	N70W	45	224	76.6
	Incl. - Nivel NE			N40E	0.0	100	100
	Incl. - Nivel SW			S40W	0.0	100	100

Fuente: datos tomados durante el desarrollo de la visita de fiscalización.

* Capturadas en el sistema Magna Sirgas Geográficas.

Finalmente, consultado el Catastro Minero Colombiano- CMC los querellados, señores VÍCTOR QUIROGA y DANILO TRIANA MORENO, no tienen en trámite ninguna solicitud de Legalización para la Explotación Minera de CARBÓN.

De acuerdo con lo anteriormente expuesto, se procederá a dar aplicación de las medidas previstas en el artículo 309 de la Ley 685 de 2001, en cuanto a la suspensión y cierre de las actividades desarrolladas por los querellados en las bocaminas denominadas Victor Quiroga, Tambor de Ventilación de Don Víctor Quiroga y el Salvio.

Con respecto a la no notificación del amparo, señalado por el señor DANILO TRIANA MORENO, en calidad de querellado, nos permitimos indicar que el Auto GSC-ZC No 001022 del 25 de septiembre de 2018, fue notificado por edicto No GIAM-EA-0058-2018, fijado en la Alcaldía del Municipio de Lenguazaque el día 02 de noviembre de 2018 y desfijado el 06 de noviembre de 2018, en el cual se programó la fecha de diligencia del amparo administrativo, acto administrativo que gozo de la respectiva notificación tal y como se evidencia y en el se le otorgó al querellante y a los querellados el conocimiento del mismo y el ejercicio al derecho de contradicción.

De acuerdo a lo anterior, en ningún momento fueron ignorados los derechos aludidos por el señor DANILO TRIANA MORENO, como quiera que se procedió a notificar el acto administrativo referido en la forma señalada por la Ley, tal y como se evidencia en el expediente correspondiente al título No. HCE-081.

En cuanto a la prescripción del amparo, se le informa al querellante que no es procedente la aplicación contemplada en el artículo 316 de la ley 685 de 2001, la cual determina un término de seis (6) meses, contados a partir de la consumación de los actos perturbatorios, es por ello que se entenderán consumados cuando estos finalicen y es entonces, a partir de ese momento cuando se empieza a contar el termino señalado en la normatividad citada.

Ahora bien, como se puede corroborar, en el escrito de la querrela del amparo administrativo, el querellante advierte que los hechos perturbatorios no han cesado.

De acuerdo a lo anterior, puede deducirse que la parte querellante, al momento de la solicitud de amparo aministrativo, le asistía el pleno de derecho de tramitar dicha accion, como quiera que los actos o hechos perturbatorios no habian fenecido, resultando aplicable lo dispuesto en el artículo 316 de la Ley 685 de 2001.

"POR MEDIO DE LA CUAL SE RESUELVE UNA SOLICITUD DE AMPARO ADMINISTRATIVO DENTRO DEL CONTRATO DE CONCESION No. HCE-081"

Por su parte, la autoridad minera mediante concepto juridico No. 201751200020573 del 03 de febrero de 2015, respecto a la figura de la prescripción se ha pronunciado de la siguiente manera:

" (...) El amparo administrativo es una figura cuyo trámite es preferente, en atención al deber de las autoridades de garantizar el ejercicio de los derechos conferidos por el Estado, frente a la cual la Ley 685 de 2001 estableció en su artículo 316, un término de seis (6) meses para que prescriba el derecho a solicitar el amparo del derecho a explorar y explotar, los cuales se contabilizan desde la consumación de los actos o hechos perturbatorios, disposición que fue analizada por el Ministerio de Minas y Energía mediante concepto 2006024556 en el siguiente sentido:

"Ahora, poder comprender a partir de cuándo se entienden consumados estos hechos o actos perturbatorios, es necesario primero analizar el significado del término consumación

Para el Diccionario de la Real Academia de la Lengua Española, consumación es la "acción y efecto de consumir, de extinguir, es acabamiento total.

Por su parte, el Diccionario Enciclopédico de Derecho Usual de Guillermo Cabanellas, define la palabra consumación como, "la realización total de los fines propuestos por la relación jurídica y la obtención de los resultados naturales. En general es extinción, fin o acabamiento. Es algo concluido, terminado.

En consecuencia, podemos concluir que consumación significa, llevar a cabo algo, finalizarlo, agotarlo, terminarlo realizarlo totalmente.

En ese sentido los actos o hechos perturbatorios de que trata el artículo 316 del Código de Minas, se considerarán consumados cuando finalice o termine su ejecución, es decir, cuando cese totalmente la actividad perturbadora; entonces, es a partir de ese momento cuando se debe empezar a contar el término de seis (6) meses que señala la citada norma.

En este orden de ideas, hasta tanto los actos o hechos perturbatorios no cesen, el titular minero puede invocar el artículo 307 del Código de Minas.

(..)"

Que en mérito de lo expuesto, la Gerente (E) de Seguimiento y Control de la Vicepresidencia de Seguimiento, Control y Seguridad Minera de la Agencia Nacional Minera, en uso de sus atribuciones legales y reglamentarias,

RESUELVE

ARTÍCULO PRIMERO. - No conceder amparo administrativo a favor de la sociedad GOMEZ BLANDON S.A.S. titular del Contrato de Concesión No HCE-081, y en contra de los señores JAVIER MOLANO y UBALDO GIL, en calidad de querrelados de conformidad con la parte motiva del presente proveído.

ARTÍCULO SEGUNDO. - Conceder Amparo Administrativo solicitado por la señora DORIS NAYIBE BLANDON en calidad de representante legal de la empresa GOMEZ BLANDON S.A.S. titular del Contrato de Concesión No HCE-081, en contra de los señores VÍCTOR QUIROGA y DANILO TRIANA MORENO, en calidad de querrelados, por las razones expuestas en la parte motiva del presente acto administrativo.

ARTÍCULO TERCERO. - Una vez ejecutoriado el presente acto administrativo, se ordena el desalojo y la suspensión inmediata y definitiva de los trabajos y obras que realizan los señores VÍCTOR QUIROGA y DANILO TRIANA MORENO, dentro del área del título minero No HCE-081.

"POR MEDIO DE LA CUAL SE RESUELVE UNA SOLICITUD DE AMPARO ADMINISTRATIVO DENTRO DEL CONTRATO DE CONCESION No. HCE-081"

ARTÍCULO CUARTO – Una vez ejecutoriado el presente acto administrativo, comisionese al señor Alcalde de LENGUAZAQUE, para que proceda conforme a los artículos 161, 309 y 306 de la Ley 685 de 2001 al cierre definitivo de los trabajos, desalojo de los perturbadores (señores VÍCTOR QUIROGA y DANILO TRIANA MORENO), al decomiso de elementos instalados para la explotación y a la entrega de los minerales extraídos por los perturbadores al titular minero.

ARTÍCULO QUINTO – Oficiese al señor Alcalde del Municipio de LENGUAZAQUE, Una vez ejecutoriada y en firme el presente acto administrativo, poniéndole en conocimiento la decisión de la Agencia Nacional de Minería – ANM, para los fines pertinentes.

ARTÍCULO SEXTO - Una vez ejecutoriada la presente decisión oficiar al señor Alcalde Municipal de Lenguaque- Cundinamarca, para que proceda de acuerdo al artículo 309 de la Ley 685 de 2001, en cuanto a la aplicación de las medidas de suspensión y cierre de los trabajos y obras mineras, de conformidad con la descripción contenida en las conclusiones y plano del Informe de Visita Técnica No. 000022 del 01 de noviembre de 2018.

ARTÍCULO SÉPTIMO - Por medio del Grupo de Información y Atención al Minero córrase traslado a las partes del informe de visita técnica de verificación No. 000022 del 01 de noviembre de 2018.

ARTÍCULO OCTAVO. - Notifíquese personalmente la presente Resolución a la señora DORIS NAYIBE BLANDON en calidad de representante legal de la empresa GOMEZ BLANDON S.A.S. titular del Contrato de Concesión No HCE-081 y/o a través de su apoderado y a los señores VICTOR QUIROGA, JAVIER MOLANO, CERVANDO ABRIL, PARMENIO MONTAÑA, DANILO TRIANA MORENO, EFREN CASALLAS, en calidad de querellados, o en su defecto, procédase mediante aviso.



ARTÍCULO NOVENO. – Una vez ejecutoriada la presente decisión, remitir copia del informe de visita técnica No. 000022 del 01 de noviembre de 2018 y del presente acto administrativo a la autoridad ambiental correspondiente y a la Fiscalía General de la Nación Seccional Cundinamarca, lo anterior a fin de que se tome las medidas que correspondan, pronunciándose en lo de su competencia.

ARTÍCULO DECIMO. - Contra la presente resolución procede el Recurso de Reposición, el cual puede interponerse dentro de los diez (10) días siguientes a su notificación, de conformidad con el artículo 76 de la Ley 1437 de 2011 – Código de Procedimiento Administrativo y de lo Contencioso Administrativo - visto lo dispuesto por el artículo 297 de la Ley 685 de 2001 – Código de Minas -.

NOTIFÍQUESE Y CÚMPLASE



MARISA DEL SOCORRO FERNANDEZ BEDOYA
Gerente (E) de Seguimiento y Control

Proyectó: Angela Valderrama/abogada GSC-ZC 
Revisó: Marilyn Solano. /Abogada GSC-ZC 

日期	姓名	性别	年龄	职业	住址	联系电话	备注
2023-10-01	张三	男	35	教师	北京市海淀区中关村大街100号	13800138000	无
2023-10-02	李四	女	28	程序员	北京市朝阳区望京SOHO	15000150000	无
2023-10-03	王五	男	45	医生	上海市浦东新区世纪大道100号	13900139000	无
2023-10-04	赵六	女	30	设计师	深圳市福田区华强北路100号	13700137000	无
2023-10-05	孙七	男	50	工程师	广州市天河区珠江新城100号	13600136000	无
2023-10-06	周八	女	25	销售	深圳市南山区科技园100号	13500135000	无
2023-10-07	吴九	男	40	会计师	武汉市江汉区江汉路100号	13400134000	无
2023-10-08	郑十	女	38	律师	北京市西城区金融大街100号	13300133000	无
2023-10-09	陈十一	男	32	记者	南京市鼓楼区鼓楼区100号	13200132000	无
2023-10-10	冯十二	女	27	翻译	成都市高新区天府大道100号	13100131000	无
2023-10-11	朱十三	男	42	研究员	西安市雁塔区雁塔路100号	13000130000	无
2023-10-12	李十四	女	33	作家	昆明市五华区五华区100号	12900129000	无
2023-10-13	王十五	男	48	企业家	海口市龙华区龙华路100号	12800128000	无
2023-10-14	张十六	女	29	模特	贵阳市南明区南明路100号	12700127000	无
2023-10-15	李十七	男	37	科学家	银川市西夏区西夏路100号	12600126000	无
2023-10-16	王十八	女	26	歌手	乌鲁木齐市沙依巴克区沙依巴克路100号	12500125000	无
2023-10-17	张十九	男	41	画家	拉萨市城关区城关路100号	12400124000	无
2023-10-18	李二十	女	31	舞蹈家	海口市秀英区秀英路100号	12300123000	无
2023-10-19	王二十一	男	46	音乐家	贵阳市观山湖区观山湖路100号	12200122000	无
2023-10-20	张二十二	女	24	运动员	银川市金凤区金凤路100号	12100121000	无
2023-10-21	李二十三	男	36	导演	乌鲁木齐市天山区天山路100号	12000120000	无
2023-10-22	王二十四	女	23	编剧	拉萨市堆龙德庆县堆龙德庆路100号	11900119000	无
2023-10-23	张二十五	男	43	制片人	海口市琼山区琼山路100号	11800118000	无
2023-10-24	李二十六	女	34	制片人	贵阳市白云区白云区100号	11700117000	无
2023-10-25	王二十七	男	44	制片人	银川市灵武市灵武路100号	11600116000	无
2023-10-26	张二十八	女	22	制片人	乌鲁木齐市米东区米东路100号	11500115000	无
2023-10-27	李二十九	男	39	制片人	乌鲁木齐市水磨沟区水磨沟路100号	11400114000	无
2023-10-28	王三十	女	21	制片人	乌鲁木齐市高新区(新市区)新市区路100号	11300113000	无
2023-10-29	张三十一	男	47	制片人	乌鲁木齐市经开区(头屯河区)头屯河区路100号	11200112000	无
2023-10-30	李三十二	女	30	制片人	乌鲁木齐市高新区(新市区)新市区路100号	11100111000	无
2023-10-31	王三十三	男	49	制片人	乌鲁木齐市高新区(新市区)新市区路100号	11000110000	无

República de Colombia



Libertad y Orden

AGENCIA NACIONAL DE MINERÍA

VICEPRESIDENCIA DE SEGUIMIENTO, CONTROL Y SEGURIDAD MINERA

RESOLUCIÓN NÚMERO-VSC **000997** DE
(**03 OCT 2018**)

"POR MEDIO DE LA CUAL SE DECLARA EL DESISTIMIENTO EXPRESO DE UNA SOLICITUD DE RENUNCIA AL CONTRATO DE CONCESIÓN No. GD6-132 Y SE TOMAN OTRAS DISPOSICIONES"

El Vicepresidente de Seguimiento, Control y Seguridad Minera de la Agencia Nacional de Minería, en ejercicio de sus funciones legales y en especial de las conferidas por el Decreto 4134 de noviembre 03 de 2011, y las Resoluciones 18 0876 del 7 de junio de 2012, 9 1818 del 13 de diciembre de 2012 proferidas por el Ministerio de Minas y Energía, 0206 del 22 de marzo de 2013, 370 del 09 de junio de 2015 y 310 del 05 de mayo de 2016 modificada por la Resolución 319 del 14 de junio de 2017 proferidas por la Agencia Nacional de Minería, teniendo en cuenta los siguientes:

ANTECEDENTES

El 24 de julio de 2006, el INSTITUTO COLOMBIANO DE GEOLOGÍA Y MINERÍA – INGEOMINAS, suscribió contrato de concesión No. GD6-132, con los señores CARLOS ARTURO RAMÍREZ YANQUEN, IVÁN MARTÍNEZ POVEDA, JORGE ARMANDO CUBIDES ACOSTA y MARCO FIDEL SÁNCHEZ, para la exploración técnica y explotación económica de un yacimiento de **CARBÓN MINERAL Y DEMÁS CONCESIBLES**, en jurisdicción del municipio de LENGUAZAQUE, departamento de CUNDINAMARCA, en un área de **163 HECTÁREAS** y **5398 METROS CUADRADOS**, con una duración total de **TREINTA (30) AÑOS**, contados a partir del 19 de diciembre de 2006, fecha de inscripción en el Registro Minero Nacional (Folios 72-82).

Mediante Resolución No. 000886 de 23 de Agosto de 2012, (No inscrita en el Registro Minero Nacional) notificada por edicto No. 00183-2013, fijado el 25 de febrero de 2013 y desfijado el 01 de marzo de 2013, el Gerente de Catastro y Registro Minero, encargado de las funciones del Vicepresidente de Contratación y Titulación, de la Agencia Nacional de Minería, resolvió (Folios 200-201):

"(...)

ARTICULO 1. *Aceptar la renuncia al Contrato de concesión No. GD6-132, presentada por los señores JORGE ARMANDO CUBIDES ACOSTA y MARCO FIDEL SÁNCHEZ BURGOS cotitulares del Contrato de Concesión No. GD6-132, por lo expuesto en la parte motiva de este acto administrativo.*

PARÁGRAFO 1-. *Excluir como titulares del contrato de concesión GD6-132 los señores JORGE ARMANDO CUBIDES., MARCO FIDEL SÁNCHEZ BURGOS*

"POR MEDIO DE LA CUAL SE DECLARA EL DESISTIMIENTO EXPRESO DE UNA SOLICITUD DE RENUNCIA AL CONTRATO DE CONCESIÓN No. GD6-132 Y SE TOMAN OTRAS DISPOSICIONES"

PARÁGRAFO 2. A partir de la ejecutoria de este acto administrativo téngase como titulares del contrato de concesión No. GD6-132 a los señores IVAN MARTÍNEZ POVEDA, CARLOS ARTURO RAMÍREZ YAQUEN.

(...)"

A través de radicado No. 2013500063112 de 07 de marzo de 2013, los señores CARLOS ARTURO RAMIREZ YAQUEN e IVAN MARTINEZ POVEDA, titulares del contrato de concesión No. GD6-132, presentaron recurso de reposición contra la Resolución No. 000886 de 23 de agosto de 2012, por medio de la cual se aceptó la solicitud de renuncia y se ordenó la exclusión de los señores JORGE ARMANDO CUBIDES y MARCO FIDEL SÁNCHEZ BURGOS, como titulares del contrato de Concesión No. GD6-132 (Folio 206 y 207).

A través del radicado No. 20145500232842 de fecha 12 de junio de 2014, los señores CARLOS ARTURO RAMIREZ YAQUEN e IVAN MARTINEZ POVEDA, titulares del contrato de concesión No. GD6-132, presentaron el desistimiento de la solicitud de renuncia y al recurso de reposición presentado contra Resolución No. 000886 de fecha 23 de agosto de 2012.

FUNDAMENTOS DE LA DECISIÓN

Tras la revisión jurídica del expediente y teniendo en cuenta que el 12 de junio de 2014 con radicado N° 20145500232842, los señores CARLOS ARTURO RAMIREZ YAQUEN e IVAN MARTINEZ POVEDA, titulares del contrato de concesión No. GD6-132, manifestaron su intención de desistir de la renuncia al contrato en mención y al recurso de reposición presentado contra Resolución No. 000886 de fecha 23 de agosto de 2012, mediante radicado No. 2013500063112 del 07 de marzo de 2013, es preciso resolver de fondo dicha solicitud, partiendo en primer lugar por citar lo que señala la normatividad vigente al respecto.

El artículo 18 de la Ley 1437 de 2011- por la cual se expide el Código de Procedimiento Administrativo y de lo Contencioso Administrativo, establece:

"Artículo 18. Desistimiento expreso de la petición. Los interesados podrán desistir en cualquier tiempo de sus peticiones, sin perjuicio de que la respectiva solicitud pueda ser nuevamente presentada con el lleno de los requisitos legales, pero las autoridades podrán continuar de oficio la actuación si la consideran necesaria por razones de interés público; en tal caso expedirán resolución motivada."

Así las cosas, se determina que la solicitud allegada por los señores CARLOS ARTURO RAMIREZ YAQUEN e IVAN MARTINEZ POVEDA, titulares del contrato de concesión No. GD6-132, mediante la cual señalan su intención de desistir de la renuncia ya mencionada, es jurídicamente viable, por lo tanto se procederá a su aceptación en la presente Resolución.

Finalmente, se remitirá copia de esta decisión a la Vicepresidencia de Contratación y Titulación Minera, para que proceda a declarar el desistimiento del recurso de reposición presentado contra Resolución No. 000886 de fecha 23 de agosto de 2012, elabore la respectiva constancia de ejecutoria y ordene al Grupo de Registro y Catastro Minero la inscripción del artículo primero del acto administrativo en mención, excluyendo a los señores JORGE ARMANDO CUBIDES ACOSTA y MARCO FIDEL SÁNCHEZ, como cotitulares del contrato de concesión No. GD6-132.

Que en mérito de lo expuesto, el Vicepresidente de Seguimiento, Control y Seguridad Minera de la Agencia Nacional de Minería, en uso de sus atribuciones legales y reglamentarias,

"POR MEDIO DE LA CUAL SE DECLARA EL DESISTIMIENTO EXPRESO DE UNA SOLICITUD DE RENUNCIA AL CONTRATO DE CONCESIÓN No. GD6-132 Y SE TOMAN OTRAS DISPOSICIONES"

RESUELVE

ARTÍCULO PRIMERO. - Declarar el desistimiento expreso de la solicitud de renuncia al contrato de concesión No. GD6-132, presentado por los señores CARLOS ARTURO RAMIREZ YAQUEN e IVAN MARTINEZ POVEDA, titulares del contrato de concesión, mediante el radicado No. 20145500232842 de fecha 12 de junio de 2014.

ARTÍCULO SEGUNDO. – Remitir copia del presente acto administrativo a la Vicepresidencia de Contratación y Titulación Minera, a fin de que proceda a declarar el desistimiento del recurso de reposición presentado contra Resolución No. 000886 de fecha 23 de agosto de 2012, elabore la respectiva constancia de ejecutoria y ordene la inscripción de lo dispuesto en el artículo primero de la citada Resolución.

ARTÍCULO TERCERO. - Notificar personalmente el presente acto administrativo a los señores CARLOS ARTURO RAMÍREZ YANQUEN, IVÁN MARTÍNEZ POVEDA, JORGE ARMANDO CUBIDES ACOSTA y MARCO FIDEL SÁNCHEZ, titulares del contrato de concesión No. GD6-132, de no ser posible la notificación personal, sùrtase por Aviso.

ARTÍCULO CUARTO. - Contra la presente resolución procede el Recurso de Reposición, el cual puede interponerse dentro de los diez (10) días siguientes a su notificación, de conformidad con el artículo 76 de la Ley 1437 de 2011 – Código de Procedimiento Administrativo y de lo Contencioso Administrativo - visto lo dispuesto por el artículo 297 de la Ley 685 de 2001 – Código de Minas.

NOTIFÍQUESE Y CÚMPLASE



JAVIER OCTAVIO GARCÍA GRANADOS

Vicepresidente de Seguimiento, Control y Seguridad Minera

Proyectó: Talía Salcedo M. /Abogada. GSC-ZC *TSU*
Revisó: Francy Cruz Q. /Abogada GSC-ZC – Maria Claudia de Arcos / Abogada GSC-ZO
Vo. Bo. Daniel Fernando Gonzalez Gonzalez /Coordinador GSC/ZC *DF*

11/15/74

00000

11/15

11/15/74

11/15/74

11/15/74

11/15/74

11/15/74

11/15/74

11/15/74

11/15/74

11/15/74

11/15/74

11/15/74

11/15/74

11/15/74

11/15/74

11/15/74

11/15/74

11/15/74

11/15/74

11/15/74

11/15/74

11/15/74

11/15/74

11/15/74

11/15/74

11/15/74

11/15/74

11/15/74

11/15/74

11/15/74

11/15/74

11/15/74

11/15/74

11/15/74

11/15/74

11/15/74

11/15/74

11/15/74

Handwritten mark