

### NOTIFICACIÓN POR AVISO EL GRUPO DE INFORMACIÓN Y ATENCIÓN AL MINERO

Dando cumplimiento a lo establecido en el artículo 69 capítulo V del título III de la Ley 1437 de 2011 y al numeral 04 del artículo 10 de la Resolución 0206 de marzo 22 de 2013, nos permitimos comunicar que dentro de los actos administrativos que a continuación se indican, no fue posible la notificación personal de los mismos. En dicha relación se encontrará el expediente minero, nombre del interesado, el número y la fecha del acto administrativo que se está notificando, la autoridad que la expidió, los recursos que legalmente proceden, la autoridad ante quienes deben interponerse y los plazos respectivos para los mismos.

No.	EXPEDIENTE	NOTIFICADO	RESOLUCIÓN	FECHA DE LA RESOLUCIÓN	EXPEDIDA POR	RECURSOS	AUTORIDAD ANTE QUIEN DEBE INTERPONERSE	PLAZO PARA INTERPONERLOS
1	NGV-14201	PEDRO CUERO VALLEJO	VCT No.001312	26-11-2019	AGENCIA NACIONAL DE MINERÍA	SI	AGENCIA NACIONAL DE MINERÍA	10
2	OE8-11001	HUMBERTO SUÁREZ MALAGÓN, GERMAN SALAZAR SALAZAR	VCT No.001309	26-11-2019	AGENCIA NACIONAL DE MINERÍA	SI	AGENCIA NACIONAL DE MINERÍA	10
3	OE9-15081	JAKELINE SANDOVAL GÁLLO, MARÍA EDUVINA CONSUEGRA TAVERA, CARLOS JULIO CARRILLO AMPUDIA, ROGELIA GONZÁLEZ MOSQUERA, RUBÉN PAVARES MENESES, LUIS ARCADIO JEREZ ZARRA, ALPIO DUEÑAS SALAMANCA, MANUEL ANTONIO IVÁNEZ MENCO, DIVIS JHOANA SÁNCHEZ, EDMA SOFÍA GUERRERO CARDOZO, WILFREDO QUINTERO DUARTE	VCT No.001308	26-11-2019	AGENCIA NACIONAL DE MINERÍA	SI	AGENCIA NACIONAL DE MINERÍA	10

Para notificar las anteriores comunicaciones, se fija el aviso, en un lugar visible y público del Grupo de Información y Atención al Minero, por un término de cinco (5) días hábiles, a partir del día seis (06) de febrero de dos mil veinte (2020) a las 7:30 a.m., y se desfija el día doce (12) de febrero de dos mil veinte (2020) a las 4:30 p.m. La notificación se considerará surtida al finalizar el día siguiente al retiro del aviso.

  
ANDEE PEÑA GUTIERREZ  
GESTOR GRUPO DE INFORMACIÓN Y ATENCIÓN AL MINERO



## NOTIFICACIÓN POR AVISO EL GRUPO DE INFORMACIÓN Y ATENCIÓN AL MINERO

Dando cumplimiento a lo establecido en el artículo 69 capítulo V del título III de la Ley 1437 de 2011 y al numeral 04 del artículo 10 de la Resolución 0206 de marzo 22 de 2013, nos permitimos comunicar que dentro de los actos administrativos que a continuación se indican, no fue posible la notificación personal de los mismos. En dicha relación se encontrara el expediente minero, nombre del interesado, el número y la fecha del acto administrativo que se está notificando, la autoridad que la expidió, los recursos que legalmente proceden, la autoridad ante quienes deben interponerse y los plazos respectivos para los mismos.

4	0EA-15181	ANA LUZ BARROS PLATA	VCT No.00307	26-11-2019	AGENCIA NACIONAL DE MINERÍA	SI	AGENCIA NACIONAL DE MINERÍA	10
5	0E9-10172	RESGUARDO COMUNIDAD INDIGENA EMBREA DE URADA JIGUAMIANDO	VCT No 001306	26-11-2019	AGENCIA NACIONAL DE MINERÍA	SI	AGENCIA NACIONAL DE MINERÍA	10
6	0E9-09411	CRISTHIAN ANDRÉS RODRÍGUEZ CAMARGO, JAVIER CAMARGO BUITRAGO, ROSAURA CAMARGO BUITRAGO	VCT No 001304	26-11-2019	AGENCIA NACIONAL DE MINERÍA	SI	AGENCIA NACIONAL DE MINERÍA	10
7	0EA-15574	LUIS ALFONSO JIMÉNEZ RANGEL	VCT No. 001302	26-11-2019	AGENCIA NACIONAL DE MINERÍA	SI	AGENCIA NACIONAL DE MINERÍA	10
8	0E7-15081	CLAVELLINO S.A.S.	VCT No 001301	26-11-2019	AGENCIA NACIONAL DE MINERÍA	SI	AGENCIA NACIONAL DE MINERÍA	10
9	0EA-14162	OTALIVAR ORTEGA MONTILLA	VCT No 001280	25-11-2019	AGENCIA NACIONAL DE MINERÍA	SI	AGENCIA NACIONAL DE MINERÍA	10

Para notificar las anteriores comunicaciones, se fija el aviso, en un lugar visible y público del Grupo de Información y Atención al Minero, por un término de cinco (5) días hábiles, a partir del día seis (06) de febrero de dos mil veinte (2020) a las 7:30 a.m., y se desfija el día doce (12) de febrero de dos mil veinte (2020) a las 4:30 p.m. La notificación se considerará surtida al finalizar el día siguiente al retiro del aviso.

AYDEE PEÑA GUTIERREZ

GESTOR GRUPO DE INFORMACIÓN Y ATENCIÓN AL MINERO



**NOTIFICACIÓN POR AVISO  
EL GRUPO DE INFORMACIÓN Y ATENCIÓN AL MINERO**

Dando cumplimiento a lo establecido en el artículo 69 capítulo V del título III de la Ley 1437 de 2011 y al numeral 04 del artículo 10 de la Resolución 0206 de marzo 22 de 2013, nos permitimos comunicar que dentro de los actos administrativos que a continuación se indican, no fue posible la notificación personal de los mismos. En dicha relación se encontrará el expediente minero, nombre del interesado, el número y la fecha del acto administrativo que se está notificando, la autoridad que la expidió, los recursos que legalmente proceden, la autoridad ante quienes deben interponerse y los plazos respectivos para los mismos.

10	ODQ-14351	FULVIO MENDOZA GUZMAN	VCT No 001278	25-11-2019	AGENCIA NACIONAL DE MINERIA	SI	AGENCIA NACIONAL DE MINERIA	10
11	OE9-14191	ELIO RAFAEL DIAZ GRANADOS SANDOVAL	VCT No 001270	25-11-2019	AGENCIA NACIONAL DE MINERIA	SI	AGENCIA NACIONAL DE MINERIA	10
12	OD8-09361	JOSÉ ELVER PEÑA VILLEGAS, YIMM MANUEL CERVERA TABORDA	VCT No 001266	20-11-2019	AGENCIA NACIONAL DE MINERIA	SI	AGENCIA NACIONAL DE MINERIA	10
13	NKL-14521	PEDRO RODRIGUEZ RODRIGUEZ, LUIS EDUARDO GARCIA VARGAS, JOSÉ ANTONIO RODRIGUEZ COY, PEDRO MIGUEL RODRIGUEZ COY, FLOR MARIA RODRIGUEZ COY	VCT No 001250	20-11-2019	AGENCIA NACIONAL DE MINERIA	SI	AGENCIA NACIONAL DE MINERIA	10
14	HINM-01	SALINAS MARITIMAS DE MANAURE-SAMA LTDA	VSC No 001062	15-11-2019	AGENCIA NACIONAL DE MINERIA	SI	AGENCIA NACIONAL DE MINERIA	10

Para notificar las anteriores comunicaciones, se fija el aviso, en un lugar visible y público del Grupo de Información y Atención al Minero, por un término de cinco (5) días hábiles, a partir del día seis (06) de febrero de dos mil veinte (2020) a las 7:30 a.m., y se desfija el día doce (12) de febrero de dos mil veinte (2020) a las 4:30 p.m. La notificación se considerará surtida al finalizar el día siguiente al retiro del aviso.

  
AYDEE PEÑA GUTIERREZ  
GESTOR GRUPO DE INFORMACIÓN Y ATENCIÓN AL MINERO



**NOTIFICACIÓN POR AVISO**  
**EL GRUPO DE INFORMACIÓN Y ATENCIÓN AL MINERO**

Dando cumplimiento a lo establecido en el artículo 69 capítulo V del título III de la Ley 1437 de 2011 y al numeral 04 del artículo 10 de la Resolución 0206 de marzo 22 de 2013, nos permitimos comunicar que dentro de los actos administrativos que a continuación se indican, no fue posible la notificación personal de los mismos. En dicha relación se encontrara el expediente minero, nombre del interesado, el número y la fecha del acto administrativo que se está notificando, la autoridad que la expidió, los recursos que legalmente proceden, la autoridad ante quienes deben interponerse y los plazos respectivos para los mismos.

15	NG6-15081	JOSE ALFREDO TORRES CUPAQUE, LEONIDAS TORRES VARGAS	29-10-2019	AGENCIA NACIONAL DE MINERÍA	SI	AGENCIA NACIONAL DE MINERÍA	10
----	-----------	---	------------	-----------------------------	----	-----------------------------	----

\*Anexo copia íntegra de los actos administrativos

Para notificar las anteriores comunicaciones, se fija el aviso, en un lugar visible y público del Grupo de Información y Atención al Minero, por un término de cinco (5) días hábiles, a partir del día seis (06) de febrero de dos mil veinte (2020) a las 7:30 a.m., y se desfija el día doce (12) de febrero de dos mil veinte (2020) a las 4:30 p.m. La notificación se considerará surtida al finalizar el día siguiente al retiro del aviso.

**AYOEE PEÑA GUTIERREZ**

**GESTOR GRUPO DE INFORMACIÓN Y ATENCIÓN AL MINERO**

República de Colombia



26 NOV 2019

**AGENCIA NACIONAL DE MINERÍA**  
**VICEPRESIDENCIA DE CONTRATACIÓN Y TITULACIÓN**  
**RESOLUCIÓN NÚMERO**

( 001312 )

"Por medio de la cual se rechaza y se archiva la solicitud de minería tradicional N° NGV-14201"

**EL VICEPRESIDENTE DE CONTRATACIÓN Y TITULACIÓN (E)**

En uso de sus facultades legales, en especial las conferidas por el Decreto No. 4134 del 3 de noviembre de 2011 expedido por el Ministerio de Minas y Energía, las Resoluciones Nos. 206 del 22 de marzo de 2013 y 357 del 17 de junio de 2019, expedidas por la Agencia Nacional de Minería y,

**CONSIDERANDO**

Que el artículo 65 de la Ley 685 de 2001 establece "*El área para explorar y explotar terrenos de cualquier clase y ubicación con exclusión del cauce de las corrientes de agua, estará delimitada por un polígono de cualquier forma y orientación delimitado con referencia a la red geodésica nacional.*" Y a su vez, el artículo 66 señala "*En la identificación y delimitación del área objeto de la propuesta y del contrato, serán de obligatoria aplicación los principios, criterios y reglas técnicas propias de la ingeniería, geología y la topografía, aceptadas y divulgadas oficialmente.*"

Que la Agencia Nacional de Minería ANM fue creada mediante el Decreto – Ley 4134 de 2011 y dentro de sus funciones le otorga en el numeral 1°, 6° y 16° del Artículo 4° la de "*ejercer las funciones de autoridad minera o concedente en el territorio nacional*", "*Administrar el catastro minero y el registro minero nacional*" y "*Reservar áreas con potencial minero, con el fin de otorgarlas en contrato de concesión*".

Que el parágrafo del artículo 21 de la Ley 1753 de 2015 consagra que "*(...) la Autoridad Minera Nacional podrá adoptar un sistema de cuadrícula para delimitar el área objeto de los contratos de concesión minera, la cual será única y continua. Así mismo podrá adaptar al sistema de cuadrículas los títulos mineros otorgados con anterioridad a la entrada en vigencia de la presente ley, en caso de que el beneficiario de estos así lo decida.*"

Que mediante la Resolución No. 504 de 18 de septiembre de 2018 "*(...) se adopta el sistema de cuadrícula para la Agencia Nacional de Minería - ANM, y se dictan otras disposiciones en materia de información geográfica*", especificando en el artículo 3° que "*Se adopta como cuadrícula minera la conformada por un conjunto continuo de celdas de tres coma seis por tres coma seis segundos de arco (3,6" x 3,6") referidas a la red geodésica nacional vigente. La cuadrícula minera entrará en operación junto con la herramienta informática Sistema Integral de Gestión Minera o el que haga sus veces*", así mismo, en el artículo 4° establece que "*Las solicitudes y propuestas presentadas con anterioridad y los contratos de concesión generados a partir de la puesta en operación del Sistema Integral de Gestión Minera estarán conformados espacialmente por celdas completas y colindantes por un lado de la cuadrícula minera*", y en el Parágrafo del citado artículo señala que "*Las dimensiones de las celdas que conforman la cuadrícula minera serán revisadas con base en el análisis que al respecto realice la autoridad minera, cada quinquenio, a partir de la expedición de la presente resolución.*"

"Por medio de la cual se rechaza y se archiva la solicitud de minería tradicional N° NGV-14201"

Que hace parte integral de la Resolución No. 504 de 2018 el documento técnico denominado "Especificaciones técnicas sobre la adopción del sistema de referencia y la cuadrícula minera en la ANM", el cual contiene los argumentos técnicos que soportan las disposiciones en materia de información geográfica.

Que el artículo 24 de la Ley 1955 de 2019, Plan Nacional de Desarrollo 2018-2022, dispuso que *"La implementación del sistema de cuadrículas se llevará a cabo de acuerdo con las normas de información geoespacial vigentes y los lineamientos que para el efecto defina la autoridad minera nacional. Todas las solicitudes y propuestas se evaluarán con base en el sistema de cuadrícula minera implementado por la autoridad minera nacional. Por lo anterior no se permitirá la superposición de propuestas sobre una misma celda, con excepción de las concesiones concurrentes. Se entiende por celda el cuadro definido por la autoridad minera nacional como una unidad de medida para la delimitación del área de las solicitudes y contratos de concesión minera."* (Negritas fuera de texto)

Que, por su parte, el inciso final del artículo 329 de la Ley 1955 de 2019, facultó a la autoridad minera para la definición del área mínima de acuerdo con las dimensiones adoptadas por el sistema de cuadrícula para las celdas mineras.

Que mediante la Resolución 505 de 2 de agosto de 2019, la Agencia Nacional de Minería adoptó los lineamientos para la evaluación de los trámites y solicitudes mineras a partir del sistema de cuadrícula y definió el área mínima, así mismo dio inicio al periodo de transición en el cual se deberán evaluar las solicitudes mineras en el sistema de cuadrícula minera.

Que el artículo 325 de la Ley 1955 de 2019 dispuso que: *"Las personas naturales, grupos o asociaciones que presentaron solicitud de formalización de minería tradicional hasta el 10 de mayo de 2013 ante la autoridad minera competente y que a la fecha de promulgación de esta ley se encuentran vigentes y en área libre, continuarán su trámite con el fin de verificar la viabilidad técnica del desarrollo del proyecto minero de pequeña minería. Si la solicitud no se encuentra en área libre esta se rechazará salvo lo dispuesto en el inciso tercero del presente artículo. En caso de que la superposición sea parcial se procederá a los recortes respectivos."*

Que el día 31 del mes de julio del año 2012 fue presentada la Solicitud de Formalización Minería Tradicional por el señor PEDRO CUERO VALLEJO identificado con C.C. 18.123.368, para la exploración y explotación de un yacimiento clasificado técnicamente como MINERALES DE ORO Y SUS CONCENTRADOS, ubicado en el municipio de PUERTO GUZMÁN, Departamento de PUTUMAYO, a la cual le correspondió el expediente No. NGV-14201.

Que verificado el expediente No. NGV-14201, se verificó que el trámite se encuentra vigente siendo procedente su evaluación bajo las condiciones del artículo 325 de la Ley 1955 de 2019, para lo cual, en cumplimiento de la Resolución 505 de 2019 mencionada, el Grupo de Legalización Minera, emitió el día 06 del mes de octubre del año 2019 concepto de transformación y migración de área al sistema de cuadrícula minera, determinando lo siguiente.

*"(...) Transformación y migración del área al sistema de cuadrícula minera"*

Una vez migrada la Solicitud No. NGV-14201 a Dátum Magna Sirgas, en COORDENADAS GEOGRÁFICAS y siguiendo la lógica de la cuadrícula minera se determina un área que contiene 86 celdas con las siguientes características

SOLICITUD: NGV-14201

CUADRO DE SUPERPOSICIONES UNA VEZ MIGRADA EL ÁREA AL SISTEMA DE CUADRÍCULA MINERA

Zonas excluibles

001312

26 NOV 2019

RESOLUCIÓN No.

DE

Hoja No. 3 de 4

"Por medio de la cual se rechaza y se archiva la solicitud de minería tradicional N° NGV-14201"

CAPA	EXPEDIENTE	MINERALES	No CELDAS SUPERPUESTAS
SOLICITUDES	KGU-16571	DEMÁS CONCESIBLES MINERALES DE ORO Y SUS CONCENTRADOS	86

Seguidamente, señala:

**(...) Características del área**

Se determinó que el área ingresada por el solicitante una vez transformada al sistema de cuadrícula, se encuentra **totalmente superpuesta** con zonas de exclusión de acuerdo con los "Lineamientos para la Evaluación de los Trámites y Solicitudes Mineras a Partir del Sistema de Cuadrícula Minera y Metodología para la Migración de los Títulos Mineros al Sistema de Cuadrícula" adoptadas por la Resolución 505 de 2 de agosto de 2019; por tanto, **no queda área a otorgar.**

**(...) CONCLUSIÓN:**

Una vez realizado el proceso de migración y transformación dentro de la solicitud No. NGV-14201 para MINERALES DE ORO Y SUS CONCENTRADOS, se tiene que de acuerdo con los "Lineamientos para la Evaluación de los Trámites y Solicitudes Mineras a Partir del Sistema de Cuadrícula Minera y Metodología para la Migración de los Títulos Mineros al Sistema de Cuadrícula" adoptadas por la Resolución 505 de 2 de agosto de 2019, **no cuenta con área libre.**"

Que el día 15 del mes de noviembre del año 2019, se evaluó jurídicamente la Solicitud de Formalización de Minería Tradicional No. NGV-14201 y con base en el concepto de transformación y migración al sistema de cuadrícula minera de fecha 06 del mes de octubre del año 2019, el cual concluye que **no queda área susceptible de contratar**, se considera procedente jurídicamente el rechazo de la solicitud No. NGV-14201, de conformidad con el artículo 325 de la Ley 1955 de 2019.

**FUNDAMENTOS DE LA DECISIÓN**

Que el artículo 325 de la Ley 1955 de 2019, establece:

**"ARTÍCULO 325. TRÁMITE SOLICITUDES DE FORMALIZACIÓN DE MINERÍA TRADICIONAL.** Las personas naturales, grupos o asociaciones que presentaron solicitud de formalización de minería tradicional hasta el 10 de mayo de 2013 ante la autoridad minera competente y que a la fecha de promulgación de esta ley se encuentran vigentes y en área libre, continuarán su trámite con el fin de verificar la viabilidad técnica del desarrollo del proyecto minero de pequeña minería. Si la solicitud no se encuentra en área libre esta se rechazará salvo lo dispuesto en el inciso tercero del presente artículo. En caso de que la superposición sea parcial se procederá a los recortes respectivos. La autoridad minera resolverá estas solicitudes en el término de un (1) año contado a partir de la viabilidad técnica de la solicitud.

(...) En el evento en que las solicitudes de formalización de minería tradicional se hayan presentado en un área ocupada totalmente por un título minero y se encuentre vigente a la fecha de promulgación de la presente ley, la autoridad minera procederá a realizar un proceso de mediación entre las partes. De negarse el titular minero a la mediación o de no lograrse un acuerdo entre las partes, se procederá por parte de la autoridad minera al rechazo de la solicitud de formalización. (Subrayado fuera de texto)

Que del resultado de la evaluación de la Solicitud de Formalización Minería Tradicional No. NGV-14201 se evidencia que la misma **no cuenta con área libre susceptible de contratar**, con fundamento en la evaluación técnica y la norma que regula la materia, se considera procedente su rechazo.

"Por medio de la cual se rechaza y se archiva la solicitud de minería tradicional N° NGV-14201"

Que la presente decisión se adopta con base en los análisis y estudios efectuados por los profesionales del Grupo de Legalización Minera, con aprobación del Coordinador del Grupo.

Que en mérito de lo expuesto,

### RESUELVE

**ARTÍCULO PRIMERO.-** Rechazar la Solicitud de Formalización de Minería Tradicional N° NGV-14201, por las razones expuestas en la parte motiva del presente proveído.

**ARTÍCULO SEGUNDO.-** Notifíquese personalmente la presente Resolución a través del Grupo de Información y Atención al Minero de la Vicepresidencia de Contratación y Titulación al señor **PEDRO CUERO VALLEJO** identificado con **C.C. 18.123.368**, en caso de que no sea posible, procédase mediante aviso de conformidad con el artículo 69 del Código de Procedimiento Administrativo y de lo Contencioso Administrativo.

**ARTÍCULO TERCERO.-** Una vez ejecutoriada y en firme la presente resolución, oficiar a través del Grupo de Información y Atención al Minero de la Vicepresidencia de Contratación y Titulación, al Alcalde Municipal de **PUERTO GUZMÁN**, Departamento de **PUTUMAYO**, para que proceda a suspender la actividad de explotación dentro del área de la solicitud No. **NGV-14201**, lo anterior de conformidad con el artículo 306 de la Ley 685 del 2001.

**ARTÍCULO CUARTO.-** Una vez ejecutoriada y en firme la presente resolución, oficiar a través del Grupo de Información y Atención al Minero de la Vicepresidencia de Contratación y Titulación, a la **Corporación para el Desarrollo Sostenible del Sur de la Amazonia - CORPOAMAZONIA**, para que de conformidad con lo establecido en los numerales 2 y 11 del artículo 31 de la Ley 99 de 1993 imponga a cargo del solicitante las medidas de restauración ambiental de las áreas afectadas por la actividad minera.

**ARTÍCULO QUINTO.-** Contra la presente Resolución procede el recurso de reposición el cual puede interponerse dentro de los diez (10) días siguientes a su notificación, de acuerdo con lo preceptuado por el artículo 76 de la Ley 1437 de 2011.

**ARTÍCULO SEXTO.-** En firme esta providencia, procédase a la desanotación del área del Sistema del Catastro Minero Colombiano de acuerdo con lo establecido en el artículo 28 de la Ley 1955 y efectúese el archivo del referido expediente.

Dada en Bogotá, D.C.,

### NOTIFÍQUESE Y CÚMPLASE



**JOSÉ SAÚL ROMERO VELÁSQUEZ**  
Vicepresidente de Contratación y Titulación (E)

Elaboró: Judith Cristina Santos Pérez - Abogada GLM  
Aprobó: Dora Esperanza Reyes García - Coordinadora GLM  
Revisó: Dora Esperanza Reyes García - Coordinadora GLM



República de Colombia



12.6 NOV 2019

**AGENCIA NACIONAL DE MINERÍA**  
**VICEPRESIDENCIA DE CONTRATACIÓN Y TITULACIÓN**  
**RESOLUCIÓN NÚMERO**

( 001309 )

"Por medio de la cual se rechaza y se archiva la solicitud de minería tradicional N° OE8-11001"

**EL VICEPRESIDENTE DE CONTRATACIÓN Y TITULACIÓN (E)**

En uso de sus facultades legales, en especial las conferidas por el Decreto No. 4134 del 3 de noviembre de 2011 expedido por el Ministerio de Minas y Energía, las Resoluciones Nos. 206 del 22 de marzo de 2013 y 357 del 17 de junio de 2019, expedidas por la Agencia Nacional de Minería y,

**CONSIDERANDO**

Que el artículo 65 de la Ley 685 de 2001 establece: *"El área para explorar y explotar terrenos de cualquier clase y ubicación con exclusión del cauce de las corrientes de agua, estará delimitada por un polígono de cualquier forma y orientación delimitado con referencia a la red geodésica nacional."* Y a su vez, el artículo 66 señala *"En la identificación y delimitación del área objeto de la propuesta y del contrato, serán de obligatoria aplicación los principios, criterios y reglas técnicas propias de la ingeniería, geología y la topografía, aceptadas y divulgadas oficialmente"*.

Que la Agencia Nacional de Minería ANM fue creada mediante el Decreto – Ley 4134 de 2011 y dentro de sus funciones le otorga en el numeral 1°, 6° y 16° del Artículo 4° la de *"ejercer las funciones de autoridad minera o concedente en el territorio nacional"*, *"Administrar el catastro minero y el registro minero nacional"* y *"Reservar áreas con potencial minero, con el fin de otorgarlas en contrato de concesión"*.

Que el párrafo del artículo 21 de la Ley 1753 de 2015 consagra que *"(...) la Autoridad Minera Nacional podrá adoptar un sistema de cuadrícula para delimitar el área objeto de los contratos de concesión minera, la cual será única y continua. Así mismo podrá adaptar al sistema de cuadrículas los títulos mineros otorgados con anterioridad a la entrada en vigencia de la presente ley, en caso de que el beneficiario de estos así lo decida"*.

Que mediante la Resolución No. 504 de 18 de septiembre de 2018 *"(...) se adopta el sistema de cuadrícula para la Agencia Nacional de Minería - ANM, y se dictan otras disposiciones en materia de información geográfica"*, especificando en el artículo 3° que *"Se adopta como cuadrícula minera la conformada por un conjunto continuo de celdas de tres coma seis por tres coma seis segundos de arco (3,6" x 3,6") referidas a la red geodésica nacional vigente. La cuadrícula minera entrará en operación junto con la herramienta informática Sistema Integral de Gestión Minera o el que haga sus veces"*, así mismo, en el artículo 4° establece que *"Las solicitudes y propuestas presentadas con anterioridad y los contratos de concesión generados a partir de la puesta en operación del Sistema Integral de Gestión Minera estarán conformados espacialmente por celdas completas y colindantes por un lado de la cuadrícula minera"*, y en el Parágrafo del citado artículo señala que *"Las dimensiones de las celdas que conforman la cuadrícula minera serán revisadas con base en el análisis que al respecto realice la autoridad minera, cada quinquenio, a partir de la expedición de la presente resolución"*.

"Por medio de la cual se rechaza y se archiva la solicitud de minería tradicional N° OE8-11001"

Que hace parte integral de la Resolución No. 504 de 2018 el documento técnico denominado "Especificaciones técnicas sobre la adopción del sistema de referencia y la cuadrícula minera en la ANM", el cual contiene los argumentos técnicos que soportan las disposiciones en materia de información geográfica.

Que el artículo 24 de la Ley 1955 de 2019, Plan Nacional de Desarrollo 2018-2022, dispuso que "La implementación del sistema de cuadrículas se llevará a cabo de acuerdo con las normas de información geoespacial vigentes y los lineamientos que para el efecto defina la autoridad minera nacional. **Todas las solicitudes y propuestas se evaluarán con base en el sistema de cuadrícula minera implementado por la autoridad minera nacional. Por lo anterior no se permitirá la superposición de propuestas sobre una misma celda, con excepción de las concesiones concurrentes. Se entiende por celda el cuadro definido por la autoridad minera nacional como una unidad de medida para la delimitación del área de las solicitudes y contratos de concesión minera.**" (Negritas fuera de texto)

Que, por su parte, el inciso final del artículo 329 de la Ley 1955 de 2019, facultó a la autoridad minera para la definición del área mínima de acuerdo con las dimensiones adoptadas por el sistema de cuadrícula para las celdas mineras.

Que mediante la Resolución 505 de 2 de agosto de 2019, la Agencia Nacional de Minería adoptó los lineamientos para la evaluación de los trámites y solicitudes mineras a partir del sistema de cuadrícula y definió el área mínima, así mismo dio inicio al período de transición en el cual se deberán evaluar las solicitudes mineras en el sistema de cuadrícula minera.

Que el artículo 325 de la Ley 1955 de 2019 dispuso que: "Las personas naturales, grupos o asociaciones que presentaron solicitud de formalización de minería tradicional hasta el 10 de mayo de 2013 ante la autoridad minera competente y que a la fecha de promulgación de esta ley se encuentran vigentes y en área libre, continuarán su trámite con el fin de verificar la viabilidad técnica del desarrollo del proyecto minero de pequeña minería. Si la solicitud no se encuentra en área libre esta se rechazará salvo lo dispuesto en el inciso tercero del presente artículo. En caso de que la superposición sea parcial se procederá a los recortes respectivos."

Que el día 08 del mes de mayo del año 2013 fue presentada la Solicitud de Formalización Minería Tradicional por los señores HUMBERTO SUÁREZ MALAGÓN identificado con C.C. 79.508.503 y GERMÁN SALAZAR SALAZAR identificado con C.C. 79.166.735, para la exploración y explotación de un yacimiento clasificado técnicamente como CARBÓN TÉRMICO, ubicado en el municipio de CUCUNUBÁ, Departamento de CUNDINAMARCA, a la cual le correspondió el expediente No. OE8-11001.

Que verificado el expediente No. OE8-11001, se verificó que el trámite se encuentra vigente siendo procedente su evaluación bajo las condiciones del artículo 325 de la Ley 1955 de 2019, para lo cual, en cumplimiento de la Resolución 505 de 2019 mencionada, el Grupo de Legalización Minera, emitió el día 06 del mes de octubre del año 2019 concepto de transformación y migración de área al sistema de cuadrícula minera, determinando lo siguiente.

**"(...) Transformación y migración del área al sistema de cuadrícula minera**

Una vez migrada la Solicitud No. OE8-11001 a Dátum Magna Sirgas, en COORDENADAS GEOGRÁFICAS y siguiendo la lógica de la cuadrícula minera se determina un área que contiene 23 celdas con las siguientes características

SOLICITUD: OE8-11001

CUADRO DE SUPERPOSICIONES UNA VEZ MIGRADA EL ÁREA AL SISTEMA DE CUADRICULA MINERA

Zonas excluibles

001309

26 NOV 2019

RESOLUCIÓN No.

DE

Hoja No. 3 de 4

"Por medio de la cual se rechaza y se archiva la solicitud de minería tradicional N° OE8-11001"

CAPA	EXPEDIENTE	MINERALES	No CELDAS SUPERPUESTAS
TITULO	13956, 911T, HJC-08001X	CARBÓN	1
TITULO	911T	CARBÓN	5
TITULO	911T, HJC-08001X	CARBÓN	1
TITULO	HJC-08001X	CARBÓN	4
SOLICITUD	ODJ-09131	CARBÓN COQUIZABLE O METALURGICO/ CARBÓN TÉRMICO	12

Seguidamente, señala:

**(...) Características del área**

Se determinó que el área ingresada por el solicitante una vez transformada al sistema de cuadrícula, se encuentra **totalmente superpuesta** con zonas de exclusión de acuerdo con los "Lineamientos para la Evaluación de los Trámites y Solicitudes Mineras a Partir del Sistema de Cuadrícula Minera y Metodología para la Migración de los Títulos Mineros al Sistema de Cuadrícula" adoptadas por la Resolución 505 de 2 de agosto de 2019; por tanto, **no queda área a otorgar**.

**(...) CONCLUSIÓN:**

Una vez realizado el proceso de migración y transformación dentro de la solicitud No. OE8-11001 para CARBÓN TÉRMICO, se tiene que de acuerdo con los "Lineamientos para la Evaluación de los Trámites y Solicitudes Mineras a Partir del Sistema de Cuadrícula Minera y Metodología para la Migración de los Títulos Mineros al Sistema de Cuadrícula" adoptadas por la Resolución 505 de 2 de agosto de 2019, **no cuenta con área libre.**"

Que el día 14 del mes de noviembre del año 2019, se evaluó jurídicamente la Solicitud de Formalización de Minería Tradicional No. OE8-11001 y con base en el concepto de transformación y migración al sistema de cuadrícula minera de fecha 06 del mes de octubre del año 2019, el cual concluye que **no queda área susceptible de contratar**, se considera procedente jurídicamente el rechazo de la solicitud No. OE8-11001, de conformidad con el artículo 325 de la Ley 1955 de 2019.

**FUNDAMENTOS DE LA DECISIÓN**

Que el artículo 325 de la Ley 1955 de 2019, establece:

**"ARTÍCULO 325. TRÁMITE SOLICITUDES DE FORMALIZACIÓN DE MINERÍA TRADICIONAL.** Las personas naturales, grupos o asociaciones que presentaron solicitud de formalización de minería tradicional hasta el 10 de mayo de 2013 ante la autoridad minera competente y que a la fecha de promulgación de esta ley se encuentran vigentes y en área libre, continuarán su trámite con el fin de verificar la viabilidad técnica del desarrollo del proyecto minero de pequeña minería. Si la solicitud no se encuentra en área libre esta se rechazará salvo lo dispuesto en el inciso tercero del presente artículo. En caso de que la superposición sea parcial se procederá a los recortes respectivos. La autoridad minera resolverá estas solicitudes en el término de un (1) año contado a partir de la viabilidad técnica de la solicitud.

(...) En el evento en que las solicitudes de formalización de minería tradicional se hayan presentado en un área ocupada totalmente por un título minero y se encuentre vigente a la fecha de promulgación de la presente ley, la autoridad minera procederá a realizar un proceso de mediación entre las partes. De negarse el titular minero a la mediación o de no lograrse un acuerdo entre las partes, se procederá por parte de la autoridad minera al rechazo de la solicitud de formalización. (Subrayado fuera de texto)

"Por medio de la cual se rechaza y se archiva la solicitud de minería tradicional N° OE8-11001"

Que del resultado de la evaluación de la Solicitud de Formalización Minería Tradicional No. OE8-11001 se evidencia que la misma no cuenta con área libre susceptible de contratar, con fundamento en la evaluación técnica y la norma que regula la materia, se considera procedente su rechazo.

Que la presente decisión se adopta con base en los análisis y estudios efectuados por los profesionales del Grupo de Legalización Minera, con aprobación del Coordinador del Grupo.

Que en mérito de lo expuesto,

#### RESUELVE

**ARTÍCULO PRIMERO.-** Rechazar la Solicitud de Formalización de Minería Tradicional N° OE8-11001, por las razones expuestas en la parte motiva del presente proveído.

**ARTÍCULO SEGUNDO.-** Notifíquese personalmente la presente Resolución a través del Grupo de Información y Atención al Minero de la Vicepresidencia de Contratación y Titulación a los señores **HUMBERTO SUÁREZ MALAGÓN** identificado con C.C. 79.508.503 y **GERMÁN SALAZAR SALAZAR** identificado con C.C. 79.166.735, en caso de que no sea posible, procédase mediante aviso de conformidad con el artículo 69 del Código de Procedimiento Administrativo y de lo Contencioso Administrativo.

**ARTÍCULO TERCERO.-** Una vez ejecutoriada y en firme la presente resolución, oficiar a través del Grupo de Información y Atención al Minero de la Vicepresidencia de Contratación y Titulación, al Alcalde Municipal de **CUCUNUBÁ**, Departamento de **CUNDINAMARCA**, para que proceda a suspender la actividad de explotación dentro del área de la solicitud No. **OE8-11001**, lo anterior de conformidad con el artículo 306 de la Ley 685 del 2001.

**ARTÍCULO CUARTO.-** Una vez ejecutoriada y en firme la presente resolución, oficiar a través del Grupo de Información y Atención al Minero de la Vicepresidencia de Contratación y Titulación, a la **Corporación Autónoma Regional de Cundinamarca – CAR**, para que de conformidad con lo establecido en los numerales 2 y 11 del artículo 31 de la Ley 99 de 1993 imponga a cargo del solicitante las medidas de restauración ambiental de las áreas afectadas por la actividad minera.

**ARTÍCULO QUINTO.-** Contra la presente Resolución procede el recurso de reposición el cual puede interponerse dentro de los diez (10) días siguientes a su notificación, de acuerdo con lo preceptuado por el artículo 76 de la Ley 1437 de 2011.

**ARTÍCULO SEXTO.-** En firme esta providencia, procédase a la desanotación del área del Sistema del Catastro Minero Colombiano de acuerdo con lo establecido en el artículo 28 de la Ley 1955 y efectúese el archivo del referido expediente.

Dada en Bogotá, D.C.,

NOTIFÍQUESE Y CÚMPLASE



**JOSÉ SAÚL ROMERO VELÁSQUEZ**  
Vicepresidente de Contratación y Titulación (E)

Elaboró: Judith Cristina Santos Pérez – Abogada GLM  
Aprobó: Dora Esperanza Reyes García – Coordinadora GLM  
Revisó: Dora Esperanza Reyes García – Coordinadora GLM

República de Colombia



26 NOV 2019

**AGENCIA NACIONAL DE MINERÍA**  
**VICEPRESIDENCIA DE CONTRATACIÓN Y TITULACIÓN**

**RESOLUCIÓN NÚMERO**

**( 001308 )**

"Por medio de la cual se rechaza y se archiva la solicitud de minería tradicional N° OE9-15081"

**EL VICEPRESIDENTE DE CONTRATACIÓN Y TITULACIÓN (E)**

En uso de sus facultades legales, en especial las conferidas por el Decreto No. 4134 del 3 de noviembre de 2011 expedido por el Ministerio de Minas y Energía, las Resoluciones Nos. 206 del 22 de marzo de 2013 y 357 del 17 de junio de 2019, expedidas por la Agencia Nacional de Minería y,

**CONSIDERANDO**

Que el artículo 65 de la Ley 685 de 2001 establece " *El área para explorar y explotar terrenos de cualquier clase y ubicación con exclusión del cauce de las corrientes de agua, estará delimitada por un polígono de cualquier forma y orientación delimitado con referencia a la red geodésica nacional.*" Y a su vez, el artículo 66 señala " *En la identificación y delimitación del área objeto de la propuesta y del contrato, serán de obligatoria aplicación los principios, criterios y reglas técnicas propias de la ingeniería, geología y la topografía, aceptadas y divulgadas oficialmente.*"

Que la Agencia Nacional de Minería ANM fue creada mediante el Decreto – Ley 4134 de 2011 y dentro de sus funciones le otorga en el numeral 1°, 6° y 16° del Artículo 4° la de " *ejercer las funciones de autoridad minera o concedente en el territorio nacional, "Administrar el catastro minero y el registro minero nacional" y "Reservar áreas con potencial minero, con el fin de otorgarlas en contrato de concesión.*"

Que el párrafo del artículo 21 de la Ley 1753 de 2015 consagra que " *(...) la Autoridad Minera Nacional podrá adoptar un sistema de cuadrícula para delimitar el área objeto de los contratos de concesión minera, la cual será única y continua. Así mismo podrá adaptar al sistema de cuadrículas los títulos mineros otorgados con anterioridad a la entrada en vigencia de la presente ley, en caso de que el beneficiario de estos así lo decida.*"

Que mediante la Resolución No. 504 de 18 de septiembre de 2018 " *(...) se adopta el sistema de cuadrícula para la Agencia Nacional de Minería - ANM, y se dictan otras disposiciones en materia de información geográfica,*" especificando en el artículo 3° que " *Se adopta como cuadrícula minera la conformada por un conjunto continuo de celdas de tres coma seis por tres coma seis segundos de arco (3,6" x 3,6") referidas a la red geodésica nacional vigente. La cuadrícula minera entrará en operación junto con la herramienta informática Sistema Integral de Gestión Minera o el que haga sus veces,*" así mismo, en el artículo 4° establece que " *Las solicitudes y propuestas presentadas con anterioridad y los contratos de concesión generados a partir de la puesta en operación del Sistema Integral de Gestión Minera estarán conformados espacialmente por celdas completas y colindantes por un lado de la cuadrícula minera,*" y en el Parágrafo del citado artículo señala que

"Por medio de la cual se rechaza y se archiva la solicitud de minería tradicional N° OE9-15081"

*"Las dimensiones de las celdas que conforman la cuadrícula minera serán revisadas con base en el análisis que al respecto realice la autoridad minera, cada quinquenio, a partir de la expedición de la presente resolución".*

Que hace parte integral de la Resolución No. 504 de 2018 el documento técnico denominado "Especificaciones técnicas sobre la adopción del sistema de referencia y la cuadrícula minera en la ANM", el cual contiene los argumentos técnicos que soportan las disposiciones en materia de información geográfica.

Que el artículo 24 de la Ley 1955 de 2019, Plan Nacional de Desarrollo 2018-2022, dispuso que *"La implementación del sistema de cuadrículas se llevará a cabo de acuerdo con las normas de información geoespacial vigentes y los lineamientos que para el efecto defina la autoridad minera nacional. Todas las solicitudes y propuestas se evaluarán con base en el sistema de cuadrícula minera implementado por la autoridad minera nacional. Por lo anterior no se permitirá la superposición de propuestas sobre una misma celda, con excepción de las concesiones concurrentes. Se entiende por celda el cuadro definido por la autoridad minera nacional como una unidad de medida para la delimitación del área de las solicitudes y contratos de concesión minera."* (Negritas fuera de texto)

Que, por su parte, el inciso final del artículo 329 de la Ley 1955 de 2019, facultó a la autoridad minera para la definición del área mínima de acuerdo con las dimensiones adoptadas por el sistema de cuadrícula para las celdas mineras.

Que mediante la Resolución 505 de 2 de agosto de 2019, la Agencia Nacional de Minería adoptó los lineamientos para la evaluación de los trámites y solicitudes mineras a partir del sistema de cuadrícula y definió el área mínima, así mismo dio inicio al periodo de transición en el cual se deberán evaluar las solicitudes mineras en el sistema de cuadrícula minera.

Que el artículo 325 de la Ley 1955 de 2019 dispuso que: *"Las personas naturales, grupos o asociaciones que presentaron solicitud de formalización de minería tradicional hasta el 10 de mayo de 2013 ante la autoridad minera competente y que a la fecha de promulgación de esta ley se encuentran vigentes y en área libre, continuarán su trámite con el fin de verificar la viabilidad técnica del desarrollo del proyecto minero de pequeña minería. Si la solicitud no se encuentra en área libre esta se rechazará salvo lo dispuesto en el inciso tercero del presente artículo. En caso de que la superposición sea parcial se procederá a los recortes respectivos."*

Que el día 09 del mes de mayo del año 2013 fue presentada la Solicitud de Formalización Minería Tradicional por los señores WILFREDO QUINTERO DUARTE identificado con C.C. 19.469.485, ALIPIO DUENAS SALAMANCA identificado con C.C. 17.170.298, MANUEL ANTONIO IVANEZ MENCÓ identificado con C.C. 1.046.428.505, LUIS ARCADIO JEREZ ZAFRA identificado con C.C. 6.707.364, CARLOS JULIO CARRILLO AMPUDIA identificado con C.C. 6.004.284, RUBÉN PAYARES MENESES identificado con C.C. 85.440.905 y las señoras JAKELINE SANDOVAL GALLO identificada con C.C. 17.170.298, EDMA SOFÍA GUERRERO CARDOZO identificada con C.C. 50.941.360, ROGELIA GONZÁLEZ MOSQUERA identificada con C.C. 1.085.044.394, DIVIS JHOANA SÁNCHEZ identificada con C.C. 49.670.949 y MARÍA EDUVINA CONSUEGRA TAVERA identificada con C.C. 35.511.017, para la exploración y explotación de un yacimiento clasificado técnicamente como MINERALES DE ORO Y SUS CONCENTRADOS, MINERALES DE PLATA Y SUS CONCENTRADOS, DEMAS CONCESIBLES, ubicado en los municipios de RIOVIEJO Y NOROSI, Departamento de BOLIVAR, a la cual le correspondió el expediente No. OE9-15081.

Que verificado el expediente No. OE9-15081, se verificó que el trámite se encuentra vigente siendo procedente su evaluación bajo las condiciones del artículo 325 de la Ley 1955 de 2019, para lo cual, en cumplimiento de la Resolución 505 de 2019 mencionada, el Grupo de Legalización Minera,

"Por medio de la cual se rechaza y se archiva la solicitud de minería tradicional N° OE9-15081"

emitió el día 06 del mes de octubre del año 2019 concepto de transformación y migración de área al sistema de cuadrícula minera, determinando lo siguiente.

*"(...) Transformación y migración del área al sistema de cuadrícula minera*

Una vez migrada la Solicitud No. OE9-15081 a Dátum Magna Sirgas, en COORDENADAS GEOGRÁFICAS y siguiendo la lógica de la cuadrícula minera se determina un área que contiene 457 celdas con las siguientes características.

SOLICITUD: OE9-15081

**CUADRO DE SUPERPOSICIONES UNA VEZ MIGRADA EL ÁREA AL SISTEMA DE CUADRICULA MINERA**

Zonas excluibles

CAPA	EXPEDIENTE	MINERALES	No CELDAS SUPERPUESTAS
SOLICITUDES	IFL-10191	DEMÁS CONCESIBLES/ MINERALES DE COBRE Y SUS CONCENTRADOS/MINERALES DE PLATA Y SUS CONCENTRADOS/ MINERALES DE ORO Y SUS CONCENTRADOS	2
SOLICITUDES	IFL-10221	MINERALES Y CONCENTRADOS DE URANIO/ MINERALES DE COBRE Y SUS CONCENTRADOS/MINERALES DE PLATA Y SUS CONCENTRADOS/ MINERALES DE ORO Y SUS CONCENTRADOS/MINERALES DE ZINC Y SUS CONCENTRADOS	45
TITULO	0-439	ORO/PLATA	222
TITULO	0-439, JGF-09412		19
TITULO	JGF-09412	DEMÁS CONCESIBLES/ MINERALES DE COBRE Y SUS CONCENTRADOS/MINERALES DE PLATA Y SUS CONCENTRADOS/ MINERALES DE ORO Y PLATINO Y SUS CONCENTRADOS	169

Seguidamente, señala:

*"(...) Características del área*

Se determinó que el área ingresada por el solicitante una vez transformada al sistema de cuadrícula, se encuentra **totalmente superpuesta** con zonas de exclusión de acuerdo con los "Lineamientos para la Evaluación de los Trámites y Solicitudes Mineras a Partir del Sistema de Cuadrícula Minera y Metodología para la Migración de los Títulos Mineros al Sistema de Cuadrícula" adoptadas por la Resolución 505 de 2 de agosto de 2019; por tanto, no queda área a otorgar.

**(...) CONCLUSIÓN:**

"Por medio de la cual se rechaza y se archiva la solicitud de minería tradicional N° OE9-15081"

Una vez realizado el proceso de migración y transformación dentro de la solicitud No. OE9-15081 para MINERALES DE ORO Y SUS CONCENTRADOS, MINERALES DE PLATA Y SUS CONCENTRADOS, DEMAS CONCESIBLES, se tiene que de acuerdo con los "Lineamientos para la Evaluación de los Trámites y Solicitudes Mineras a Partir del Sistema de Cuadrícula Minera y Metodología para la Migración de los Títulos Mineros al Sistema de Cuadrícula" adoptadas por la Resolución 505 de 2 de agosto de 2019, **no cuenta con área libre.**"

Que el día 14 del mes de noviembre del año 2019, se evaluó jurídicamente la Solicitud de Formalización de Minería Tradicional No. OE9-15081 y con base en el concepto de transformación y migración al sistema de cuadrícula minera de fecha 06 del mes de octubre del año 2019, el cual concluye que no queda área susceptible de contratar, se considera procedente jurídicamente el rechazo de la solicitud No. OE9-15081, de conformidad con el artículo 325 de la Ley 1955 de 2019.

#### FUNDAMENTOS DE LA DECISIÓN

Que el artículo 325 de la Ley 1955 de 2019, establece:

*"ARTÍCULO 325. TRÁMITE SOLICITUDES DE FORMALIZACIÓN DE MINERÍA TRADICIONAL. Las personas naturales, grupos o asociaciones que presentaron solicitud de formalización de minería tradicional hasta el 10 de mayo de 2013 ante la autoridad minera competente y que a la fecha de promulgación de esta ley se encuentran vigentes y en área libre, continuarán su trámite con el fin de verificar la viabilidad técnica del desarrollo del proyecto minero de pequeña minería. Si la solicitud no se encuentra en área libre esta se rechazará salvo lo dispuesto en el inciso tercero del presente artículo. En caso de que la superposición sea parcial se procederá a los recortes respectivos. La autoridad minera resolverá estas solicitudes en el término de un (1) año contado a partir de la viabilidad técnica de la solicitud.*

*(...) En el evento en que las solicitudes de formalización de minería tradicional se hayan presentado en un área ocupada totalmente por un título minero y se encuentre vigente a la fecha de promulgación de la presente ley, la autoridad minera procederá a realizar un proceso de mediación entre las partes. De negarse el titular minero a la mediación o de no lograrse un acuerdo entre las partes, se procederá por parte de la autoridad minera al rechazo de la solicitud de formalización. (Subrayado fuera de texto)*

Que del resultado de la evaluación de la Solicitud de Formalización Minería Tradicional No. OE9-15081 se evidencia que la misma no cuenta con área libre susceptible de contratar, con fundamento en la evaluación técnica y la norma que regula la materia, se considera procedente su rechazo.

Que la presente decisión se adopta con base en los análisis y estudios efectuados por los profesionales del Grupo de Legalización Minera, con aprobación del Coordinador del Grupo.

Que en mérito de lo expuesto,

#### RESUELVE

**ARTÍCULO PRIMERO.-** Rechazar la Solicitud de Formalización de Minería Tradicional N° OE9-15081, por las razones expuestas en la parte motiva del presente proveldo.

**ARTÍCULO SEGUNDO.-** Notifíquese personalmente la presente Resolución a través del Grupo de Información y Atención al Minero de la Vicepresidencia de Contratación y Titulación a los señores WILFREDO QUINTERO DUARTE identificado con C.C. 19.469.485, ALIPIO DUENAS



"Por medio de la cual se rechaza y se archiva la solicitud de minería tradicional N° OE9-15081"

SALAMANCA identificado con C.C. 17.170.298, MANUEL ANTONIO IVANEZ MENCO identificado con C.C. 1.046.428.505, LUIS ARCADIO JEREZ ZAFRA identificado con C.C. 6.707.364, CARLOS JULIO CARRILLO AMPUDIA identificado con C.C. 6.004.284, RUBÉN PAYARES MENESES identificado con C.C. 85.440.905 y las señoras JAKELINE SANDOVAL GALLO identificada con C.C. 17.170.298, EDMA SOFIA GUERRERO CARDOZO identificada con C.C. 50.941.360, ROGELIA GONZÁLEZ MOSQUERA identificada con C.C. 1.085.044.394, DIVIS JHOANA SÁNCHEZ identificada con C.C. 49.670.949 y MARÍA EDUVINA CONSUEGRA TAVERA identificada con C.C. 35.511.017, en caso de que no sea posible, procédase mediante aviso de conformidad con el artículo 69 del Código de Procedimiento Administrativo y de lo Contencioso Administrativo.

**ARTÍCULO TERCERO.**- Una vez ejecutoriada y en firme la presente resolución, oficiar a través del Grupo de Información y Atención al Minero de la Vicepresidencia de Contratación y Titulación, a los Alcaldes Municipales de RIOVIEJO Y NOROSI, Departamento de BOLIVAR, para que proceda a suspender la actividad de explotación dentro del área de la solicitud No. OE9-15081, lo anterior de conformidad con el artículo 306 de la Ley 685 del 2001.

**ARTÍCULO CUARTO.**- Una vez ejecutoriada y en firme la presente resolución, oficiar a través del Grupo de Información y Atención al Minero de la Vicepresidencia de Contratación y Titulación, a la Corporación Autónoma Regional del Sur de Bolívar – CSB, para que de conformidad con lo establecido en los numerales 2 y 11 del artículo 31 de la Ley 99 de 1993 imponga a cargo del solicitante las medidas de restauración ambiental de las áreas afectadas por la actividad minera.

**ARTÍCULO QUINTO.**- Contra la presente Resolución procede el recurso de reposición el cual puede interponerse dentro de los diez (10) días siguientes a su notificación, de acuerdo con lo preceptuado por el artículo 76 de la Ley 1437 de 2011.

**ARTÍCULO SEXTO.**- En firme esta providencia, procédase a la desanotación del área del Sistema del Catastro Minero Colombiano de acuerdo con lo establecido en el artículo 28 de la Ley 1955 y efectúese el archivo del referido expediente.

Dada en Bogotá, D.C.,

NOTIFÍQUESE Y CÚMPLASE



JOSÉ SAÚL ROMERO VELÁSQUEZ  
Vicepresidente de Contratación y Titulación (E)

Elaboró: Judith Cristina Santos Pérez – Abogada GLM  
Aprobó: Dora Esperanza Reyes García – Coordinadora GLM  
Revisó: Dora Esperanza Reyes García – Coordinadora GLM



República de Colombia



Libertad y Orden

6 NOV 2019

**AGENCIA NACIONAL DE MINERÍA**  
**VICEPRESIDENCIA DE CONTRATACIÓN Y TITULACIÓN**  
**RESOLUCIÓN NÚMERO**

( 001307 )

"Por medio de la cual se rechaza y se archiva la solicitud de minería tradicional N° OEA-15181"

**EL VICEPRESIDENTE DE CONTRATACIÓN Y TITULACIÓN (E)**

En uso de sus facultades legales, en especial las conferidas por el Decreto No. 4134 del 3 de noviembre de 2011 expedido por el Ministerio de Minas y Energía, las Resoluciones Nos. 206 del 22 de marzo de 2013 y 357 del 17 de junio de 2019, expedidas por la Agencia Nacional de Minería y,

**CONSIDERANDO**

Que el artículo 65 de la Ley 685 de 2001 establece "El área para explorar y explotar terrenos de cualquier clase y ubicación con exclusión del cauce de las corrientes de agua, estará delimitada por un polígono de cualquier forma y orientación delimitado con referencia a la red geodésica nacional." Y a su vez, el artículo 66 señala "En la identificación y delimitación del área objeto de la propuesta y del contrato, serán de obligatoria aplicación los principios, criterios y reglas técnicas propias de la ingeniería, geología y la topografía, aceptadas y divulgadas oficialmente".

Que la Agencia Nacional de Minería ANM fue creada mediante el Decreto - Ley 4134 de 2011 y dentro de sus funciones le otorga en el numeral 1°, 6° y 16° del Artículo 4° la de "ejercer las funciones de autoridad minera o concedente en el territorio nacional", "Administrar el catastro minero y el registro minero nacional" y "Reservar áreas con potencial minero, con el fin de otorgarlas en contrato de concesión",

Que el parágrafo del artículo 21 de la Ley 1753 de 2015 consagra que "(...) la Autoridad Minera Nacional podrá adoptar un sistema de cuadrícula para delimitar el área objeto de los contratos de concesión minera, la cual será única y continua. Así mismo podrá adaptar al sistema de cuadrículas los títulos mineros otorgados con anterioridad a la entrada en vigencia de la presente ley, en caso de que el beneficiario de estos así lo decida".

Que mediante la Resolución No. 504 de 18 de septiembre de 2018 "(...) se adopta el sistema de cuadrícula para la Agencia Nacional de Minería - ANM, y se dictan otras disposiciones en materia de información geográfica", especificando en el artículo 3° que "Se adopta como cuadrícula minera la conformada por un conjunto continuo de celdas de tres coma seis por tres coma seis segundos de arco (3,6" x 3,6") referidas a la red geodésica nacional vigente. La cuadrícula minera entrará en operación junto con la herramienta informática Sistema Integral de Gestión Minera o el que haga sus veces", así mismo, en el artículo 4° establece que "Las solicitudes y propuestas presentadas con anterioridad y los contratos de concesión generados a partir de la puesta en operación del Sistema Integral de Gestión Minera estarán conformados espacialmente por celdas completas y colindantes por un lado de la cuadrícula minera", y en el Parágrafo del citado artículo señala que "Las dimensiones de las celdas que conforman la cuadrícula minera serán revisadas con base en el análisis que al respecto realice la autoridad minera, cada quinquenio, a partir de la expedición de la presente resolución".

"Por medio de la cual se rechaza y se archiva la solicitud de minería tradicional N° OEA-15181"

Que hace parte integral de la Resolución No. 504 de 2018 el documento técnico denominado "Especificaciones técnicas sobre la adopción del sistema de referencia y la cuadrícula minera en la ANM", el cual contiene los argumentos técnicos que soportan las disposiciones en materia de información geográfica.

Que el artículo 24 de la Ley 1955 de 2019, Plan Nacional de Desarrollo 2018-2022, dispuso que "La implementación del sistema de cuadrículas se llevará a cabo de acuerdo con las normas de información geoespacial vigentes y los lineamientos que para el efecto defina la autoridad minera nacional. Todas las solicitudes y propuestas se evaluarán con base en el sistema de cuadrícula minera implementado por la autoridad minera nacional. Por lo anterior no se permitirá la superposición de propuestas sobre una misma celda, con excepción de las concesiones concurrentes. Se entiende por celda el cuadro definido por la autoridad minera nacional como una unidad de medida para la delimitación del área de las solicitudes y contratos de concesión minera." (Negritas fuera de texto)

Que, por su parte, el inciso final del artículo 329 de la Ley 1955 de 2019, facultó a la autoridad minera para la definición del área mínima de acuerdo con las dimensiones adoptadas por el sistema de cuadrícula para las celdas mineras.

Que mediante la Resolución 505 de 2 de agosto de 2019, la Agencia Nacional de Minería adoptó los lineamientos para la evaluación de los trámites y solicitudes mineras a partir del sistema de cuadrícula y definió el área mínima, así mismo dio inicio al período de transición en el cual se deberán evaluar las solicitudes mineras en el sistema de cuadrícula minera.

Que el artículo 325 de la Ley 1955 de 2019 dispuso que: "Las personas naturales, grupos o asociaciones que presentaron solicitud de formalización de minería tradicional hasta el 10 de mayo de 2013 ante la autoridad minera competente y que a la fecha de promulgación de esta ley se encuentran vigentes y en área libre, continuarán su trámite con el fin de verificar la viabilidad técnica del desarrollo del proyecto minero de pequeña minería. Si la solicitud no se encuentra en área libre, esta se rechazará salvo lo dispuesto en el inciso tercero del presente artículo. En caso de que la superposición sea parcial se procederá a los recortes respectivos."

Que el día 10 del mes de mayo del año 2013 fue presentada la Solicitud de Formalización Minería Tradicional por la señora ANA LUZ BARROS PLATA identificada con C.C. 56.075.956, para la exploración y explotación de un yacimiento clasificado técnicamente como SULFATO DE BARIO NATURAL - BARITINA, ubicado en el municipio de FONSECA, Departamento de GUAJIRA, a la cual le correspondió el expediente No. OEA-15181.

Que verificado el expediente No. OEA-15181, se verificó que el trámite se encuentra vigente siendo procedente su evaluación bajo las condiciones del artículo 325 de la Ley 1955 de 2019, para lo cual, en cumplimiento de la Resolución 505 de 2019 mencionada, el Grupo de Legalización Minera, emitió el día 06 del mes de octubre del año 2019 concepto de transformación y migración de área al sistema de cuadrícula minera, determinando lo siguiente.

**"(...) Transformación y migración del área al sistema de cuadrícula minera**

Una vez migrada la Solicitud No. OEA-15181 a Dátum Magna Sirgas, en COORDENADAS GEOGRÁFICAS y siguiendo la lógica de la cuadrícula minera se determina un área que contiene 175 celdas con las siguientes características

**SOLICITUD:** OEA-15181

**CUADRO DE SUPERPOSICIONES UNA VEZ MIGRADA EL ÁREA AL SISTEMA DE CUADRICULA MINERA**

**Zonas excluibles**

"Por medio de la cual se rechaza y se archiva la solicitud de minería tradicional N° OEA-15181"

CAPA	EXPEDIENTE	MINERALES	No CELDAS SUPERPUESTAS
ÁREA ESTRATÉGICA MINERA			126
SOLICITUDES	LL9-09571	DEMÁS CONCESIBLES/ CARBÓN TÉRMICO	49

Seguidamente, señala:

**(...) Características del área**

Se determinó que el área ingresada por el solicitante una vez transformada al sistema de cuadrícula, se encuentra **totalmente superpuesta** con zonas de exclusión de acuerdo con los "Lineamientos para la Evaluación de los Trámites y Solicitudes Mineras a Partir del Sistema de Cuadrícula Minera y Metodología para la Migración de los Títulos Mineros al Sistema de Cuadrícula" adoptadas por la Resolución 505 de 2 de agosto de 2019; por tanto, **no queda área a otorgar.**

**(...) CONCLUSIÓN:**

Una vez realizado el proceso de migración y transformación dentro de la solicitud No. OEA-15181 para SULFATO DE BARIO NATURAL - BARITINA, se tiene que de acuerdo con los "Lineamientos para la Evaluación de los Trámites y Solicitudes Mineras a Partir del Sistema de Cuadrícula Minera y Metodología para la Migración de los Títulos Mineros al Sistema de Cuadrícula" adoptadas por la Resolución 505 de 2 de agosto de 2019, **no cuenta con área libre.**"

Que el día 14 del mes de noviembre del año 2019, se evaluó jurídicamente la Solicitud de Formalización de Minería Tradicional No. OEA-15181 y con base en el concepto de transformación y migración al sistema de cuadrícula minera de fecha 06 del mes de octubre del año 2019, el cual concluye que **no queda área susceptible de contratar**, se considera procedente jurídicamente el rechazo de la solicitud No. OEA-15181, de conformidad con el artículo 325 de la Ley 1955 de 2019.

**FUNDAMENTOS DE LA DECISIÓN**

Que el artículo 325 de la Ley 1955 de 2019, establece:

**"ARTÍCULO 325. TRÁMITE SOLICITUDES DE FORMALIZACIÓN DE MINERÍA TRADICIONAL.** Las personas naturales, grupos o asociaciones que presentaron solicitud de formalización de minería tradicional hasta el 10 de mayo de 2013 ante la autoridad minera competente y que a la fecha de promulgación de esta ley se encuentran vigentes y en **área libre**, continuarán su trámite con el fin de verificar la viabilidad técnica del desarrollo del proyecto minero de pequeña minería. **Si la solicitud no se encuentra en área libre esta se rechazará salvo lo dispuesto en el inciso tercero del presente artículo.** En caso de que la superposición sea parcial se procederá a los recortes respectivos. La autoridad minera resolverá estas solicitudes en el término de un (1) año contado a partir de la viabilidad técnica de la solicitud.

**(...) En el evento en que las solicitudes de formalización de minería tradicional se hayan presentado en un área ocupada totalmente por un título minero y se encuentre vigente a la fecha de promulgación de la presente ley, la autoridad minera procederá a realizar un proceso de mediación entre las partes. De negarse el titular minero a la mediación o de no lograrse un acuerdo entre las partes, se procederá por parte de la autoridad minera al rechazo de la solicitud de formalización.** (Subrayado fuera de texto)

"Por medio de la cual se rechaza y se archiva la solicitud de minería tradicional N° OEA-15181"

Que del resultado de la evaluación de la Solicitud de Formalización Minería Tradicional No. OEA-15181 se evidencia que la misma no cuenta con área libre susceptible de contratar, con fundamento en la evaluación técnica y la norma que regula la materia, se considera procedente su rechazo.

Que la presente decisión se adopta con base en los análisis y estudios efectuados por los profesionales del Grupo de Legalización Minera, con aprobación del Coordinador del Grupo.

Que en mérito de lo expuesto,

### RESUELVE

**ARTÍCULO PRIMERO.-** Rechazar la Solicitud de Formalización de Minería Tradicional N° OEA-15181, por las razones expuestas en la parte motiva del presente proveído.

**ARTÍCULO SEGUNDO.-** Notifíquese personalmente la presente Resolución a través del Grupo de Información y Atención al Minero de la Vicepresidencia de Contratación y Titulación a la señora **ANA LUZ BARROS PLATA** identificada con **C.C. 56.075.956**, en caso de que no sea posible, procédase mediante aviso de conformidad con el artículo 69 del Código de Procedimiento Administrativo y de lo Contencioso Administrativo.

**ARTÍCULO TERCERO.-** Una vez ejecutoriada y en firme la presente resolución, oficiar a través del Grupo de Información y Atención al Minero de la Vicepresidencia de Contratación y Titulación, al Alcalde Municipal de **FONSECA**, Departamento de **GUAJIRA**, para que proceda a suspender la actividad de explotación dentro del área de la solicitud No. **OEA-15181**, lo anterior de conformidad con el artículo 306 de la Ley 685 del 2001.

**ARTÍCULO CUARTO.-** Una vez ejecutoriada y en firme la presente resolución, oficiar a través del Grupo de Información y Atención al Minero de la Vicepresidencia de Contratación y Titulación, a la **Corporación Autónoma Regional de la Guajira – CORPOGUAJIRA**, para que de conformidad con lo establecido en los numerales 2 y 11 del artículo 31 de la Ley 99 de 1993 imponga a cargo del solicitante las medidas de restauración ambiental de las áreas afectadas por la actividad minera.

**ARTÍCULO QUINTO.-** Contra la presente Resolución procede el recurso de reposición el cual puede interponerse dentro de los diez (10) días siguientes a su notificación, de acuerdo con lo preceptuado por el artículo 76 de la Ley 1437 de 2011.

**ARTÍCULO SEXTO.-** En firme esta providencia, procédase a la desanotación del área del Sistema del Catastro Minero Colombiano de acuerdo con lo establecido en el artículo 28 de la Ley 1955 y efectúese el archivo del referido expediente.

Dada en Bogotá, D.C.,

### NOTIFÍQUESE Y CÚMPLASE



**JOSÉ SAUL ROMERO VELÁSQUEZ**  
Vicepresidente de Contratación y Titulación (E)

Elaboró: Judith Cristina Santos Pérez – Abogada GLM  
Aprobó: Dora Esperanza Reyes García – Coordinadora GLM  
Revisó: Dora Esperanza Reyes García – Coordinadora GLM

República de Colombia



Libertad y Orden

26 NOV 2019

**AGENCIA NACIONAL DE MINERÍA**  
**VICEPRESIDENCIA DE CONTRATACIÓN Y TITULACIÓN**

**RESOLUCIÓN NÚMERO**

**( 001306 )**

"Por medio de la cual se rechaza y se archiva la solicitud de minería tradicional N° OE9-10172"

**EL VICEPRESIDENTE DE CONTRATACIÓN Y TITULACIÓN (E)**

En uso de sus facultades legales, en especial las conferidas por el Decreto No. 4134 del 3 de noviembre de 2011 expedido por el Ministerio de Minas y Energía, las Resoluciones Nos. 206 del 22 de marzo de 2013 y 357 del 17 de junio de 2019, expedidas por la Agencia Nacional de Minería y,

**CONSIDERANDO**

Que el artículo 65 de la Ley 685 de 2001 establece " *El área para explorar y explotar terrenos de cualquier clase y ubicación con exclusión del cauce de las corrientes de agua, estará delimitada por un polígono de cualquier forma y orientación delimitado con referencia a la red geodésica nacional.*" Y a su vez, el artículo 66 señala " *En la identificación y delimitación del área objeto de la propuesta y del contrato, serán de obligatoria aplicación los principios, criterios y reglas técnicas propias de la ingeniería, geología y la topografía, aceptadas y divulgadas oficialmente.*"

Que la Agencia Nacional de Minería ANM fue creada mediante el Decreto – Ley 4134 de 2011 y dentro de sus funciones le otorga en el numeral 1°, 6° y 16° del Artículo 4° la de " *ejercer las funciones de autoridad minera o concedente en el territorio nacional*", " *Administrar el catastro minero y el registro minero nacional*" y " *Reservar áreas con potencial minero, con el fin de otorgarlas en contrato de concesión*".

Que el párrafo del artículo 21 de la Ley 1753 de 2015 consagra que "(...) *la Autoridad Minera Nacional podrá adoptar un sistema de cuadrícula para delimitar el área objeto de los contratos de concesión minera, la cual será única y continua. Así mismo podrá adaptar al sistema de cuadrículas los títulos mineros otorgados con anterioridad a la entrada en vigencia de la presente ley, en caso de que el beneficiario de estos así lo decida.*"

Que mediante la Resolución No. 504 de 18 de septiembre de 2018 "(...) *se adopta el sistema de cuadrícula para la Agencia Nacional de Minería - ANM, y se dictan otras disposiciones en materia de información geográfica*", especificando en el artículo 3° que " *Se adopta como cuadrícula minera la conformada por un conjunto continuo de celdas de tres coma seis por tres coma seis segundos de arco (3,6" x 3,6") referidas a la red geodésica nacional vigente. La cuadrícula minera entrará en operación junto con la herramienta informática Sistema Integral de Gestión Minera o el que haga sus veces*", así mismo, en el artículo 4° establece que " *Las solicitudes y propuestas presentadas con anterioridad y los contratos de concesión generados a partir de la puesta en operación del Sistema Integral de Gestión Minera estarán conformados espacialmente por celdas completas y colindantes por un lado de la cuadrícula minera*", y en el Parágrafo del citado artículo señala que " *Las dimensiones de las celdas que conforman la cuadrícula minera serán revisadas con base en el análisis que al respecto realice la autoridad minera, cada quinquenio, a partir de la expedición de la presente resolución.*"

"Por medio de la cual se rechaza y se archiva la solicitud de minería tradicional N° OE9-10172"

Que hace parte integral de la Resolución No. 504 de 2018 el documento técnico denominado "Especificaciones técnicas sobre la adopción del sistema de referencia y la cuadrícula minera en la ANM", el cual contiene los argumentos técnicos que soportan las disposiciones en materia de información geográfica.

Que el artículo 24 de la Ley 1955 de 2019, Plan Nacional de Desarrollo 2018-2022, dispuso que: "La implementación del sistema de cuadrículas se llevará a cabo de acuerdo con las normas de información geoespacial vigentes y los lineamientos que para el efecto defina la autoridad minera nacional. **Todas las solicitudes y propuestas se evaluarán con base en el sistema de cuadrícula minera implementado por la autoridad minera nacional.** Por lo anterior no se permitirá la superposición de propuestas sobre una misma celda, con excepción de las concesiones concurrentes. Se entiende por celda el cuadro definido por la autoridad minera nacional como una unidad de medida para la delimitación del área de las solicitudes y contratos de concesión minera." (Negrillas fuera de texto)

Que, por su parte, el inciso final del artículo 329 de la Ley 1955 de 2019, facultó a la autoridad minera para la definición del área mínima de acuerdo con las dimensiones adoptadas por el sistema de cuadrícula para las celdas mineras.

Que mediante la Resolución 505 de 2 de agosto de 2019, la Agencia Nacional de Minería adoptó los lineamientos para la evaluación de los trámites y solicitudes mineras a partir del sistema de cuadrícula y definió el área mínima, así mismo dio inicio al periodo de transición en el cual se deberán evaluar las solicitudes mineras en el sistema de cuadrícula minera.

Que el artículo 325 de la Ley 1955 de 2019 dispuso que: "Las personas naturales, grupos o asociaciones que presentaron solicitud de formalización de minería tradicional hasta el 10 de mayo de 2013 ante la autoridad minera competente y que a la fecha de promulgación de esta ley se encuentran vigentes y en área libre, continuarán su trámite con el fin de verificar la viabilidad técnica del desarrollo del proyecto minero de pequeña minería. Si la solicitud no se encuentra en área libre esta se rechazará salvo lo dispuesto en el inciso tercero del presente artículo. En caso de que la superposición sea parcial se procederá a los recortes respectivos."

Que el día 09 del mes de mayo del año 2013 fue presentada la Solicitud de Formalización Minería Tradicional por el **RESGUARDO COMUNIDAD INDÍGENA EMBREA DE URADA JIGUAMIANDO** identificado con Nit. 18.023.018, para la exploración y explotación de un yacimiento clasificado técnicamente como **MINERALES DE ORO Y PLATINO Y SUS CONCENTRADOS**, ubicado en el municipio de RIOSUCIO, Departamento de CHOCÓ, a la cual le correspondió el expediente No. OE9-10172.

Que verificado el expediente No. OE9-10172, se verificó que el trámite se encuentra vigente siendo procedente su evaluación bajo las condiciones del artículo 325 de la Ley 1955 de 2019, para lo cual, en cumplimiento de la Resolución 505 de 2019 mencionada, el Grupo de Legalización Minera, emitió el día 06 del mes de octubre del año 2019 concepto de transformación y migración de área al sistema de cuadrícula minera, determinando lo siguiente.

**"(...) Transformación y migración del área al sistema de cuadrícula minera**

Una vez migrada la Solicitud No. OE9-10172 a Datum Magna Sirgas, en COORDENADAS GEOGRÁFICAS y siguiendo la lógica de la cuadrícula minera se determina un área que contiene 458 celdas con las siguientes características

SOLICITUD: OE9-10172

**CUADRO DE SUPERPOSICIONES UNA VEZ MIGRADA EL ÁREA AL SISTEMA DE CUADRICULA MINERA**

Zonas excluibles



"Por medio de la cual se rechaza y se archiva la solicitud de minería tradicional N° OE9-10172"

CAPA	EXPEDIENTE	MINERALES	No CELDAS SUPERPUESTAS
TITULO	GLL-15T	MINERAL DE COBRE/MINERAL DE PLATA/ MINERAL DE ZINC/ASOCIADOS/ORO/PLATINO/MINERAL DE MOLIBDENO	124
SOLICITUDES	KGH-08021	DEMÁS CONCESIBLES/MINERAL DE COBRE Y SUS CONCENTRADOS/MINERAL DE ORO Y PLATINO Y SUS CONCENTRADOS	81
SOLICITUDES	OGB-16071	MINERALES DE ORO Y PLATINO Y SUS CONCENTRADOS	253

Seguidamente, señala:

**(...) Características del área**

Se determinó que el área ingresada por el solicitante una vez transformada al sistema de cuadrícula, se encuentra **totalmente superpuesta** con zonas de exclusión de acuerdo con los "Lineamientos para la Evaluación de los Trámites y Solicitudes Mineras a Partir del Sistema de Cuadrícula Minera y Metodología para la Migración de los Títulos Mineros al Sistema de Cuadrícula" adoptadas por la Resolución 505 de 2 de agosto de 2019; por tanto, **no queda área a otorgar.**

**(...) CONCLUSIÓN:**

Una vez realizado el proceso de migración y transformación dentro de la solicitud No. OE9-10172 para MINERALES DE ORO Y PLATINO Y SUS CONCENTRADOS, se tiene que de acuerdo con los "Lineamientos para la Evaluación de los Trámites y Solicitudes Mineras a Partir del Sistema de Cuadrícula Minera y Metodología para la Migración de los Títulos Mineros al Sistema de Cuadrícula" adoptadas por la Resolución 505 de 2 de agosto de 2019, **no cuenta con área libre.**

Que el día 15 del mes de noviembre del año 2019, se evaluó jurídicamente la Solicitud de Formalización de Minería Tradicional No. OE9-10172 y con base en el concepto de transformación y migración al sistema de cuadrícula minera de fecha 06 del mes de octubre del año 2019, el cual concluye que **no queda área susceptible de contratar**, se considera procedente jurídicamente el rechazo de la solicitud No. OE9-10172, de conformidad con el artículo 325 de la Ley 1955 de 2019.

**FUNDAMENTOS DE LA DECISIÓN**

Que el artículo 325 de la Ley 1955 de 2019, establece:

**"ARTÍCULO 325. TRÁMITE SOLICITUDES DE FORMALIZACIÓN DE MINERÍA TRADICIONAL.** Las personas naturales, grupos o asociaciones que presentaron solicitud de formalización de minería tradicional hasta el 10 de mayo de 2013 ante la autoridad minera competente y que a la fecha de promulgación de esta ley se encuentran vigentes y en **área libre**, continuarán su trámite con el fin de verificar la viabilidad técnica del desarrollo del proyecto minero de pequeña minería. **Si la solicitud no se encuentra en área libre esta se rechazará salvo lo dispuesto en el inciso tercero del presente artículo.** En caso de que la superposición sea parcial se procederá a los recortes respectivos. La autoridad minera resolverá estas solicitudes en el término de un (1) año contado a partir de la viabilidad técnica de la solicitud.

(...) En el evento en que las solicitudes de formalización de minería tradicional se hayan presentado en un área ocupada totalmente por un título minero y se encuentre vigente a la fecha de promulgación de la presente ley, la autoridad minera procederá a realizar un proceso de mediación entre las partes. De negarse el titular minero a la mediación

"Por medio de la cual se rechaza y se archiva la solicitud de minería tradicional N° OE9-10172"

*o de no lograrse un acuerdo entre las partes, se procederá por parte de la autoridad minera al rechazo de la solicitud de formalización. (Subrayado fuera de texto)*

Que del resultado de la evaluación de la Solicitud de Formalización Minería Tradicional No. OE9-10172 se evidencia que la misma no cuenta con área libre susceptible de contratar, con fundamento en la evaluación técnica y la norma que regula la materia, se considera procedente su rechazo.

Que la presente decisión se adopta con base en los análisis y estudios efectuados por los profesionales del Grupo de Legalización Minera, con aprobación del Coordinador del Grupo.

Que en mérito de lo expuesto,

#### RESUELVE

**ARTÍCULO PRIMERO.-** Rechazar la Solicitud de Formalización de Minería Tradicional N° OE9-10172, por las razones expuestas en la parte motiva del presente proveído.

**ARTÍCULO SEGUNDO.-** Notifíquese personalmente la presente Resolución a través del Grupo de Información y Atención al Minero de la Vicepresidencia de Contratación y Titulación al **RESGUARDO COMUNIDAD INDÍGENA EMBREA DE URADA JIGUAMIANDO** identificado con Nit. 18.023.018, en caso de que no sea posible, procédase mediante aviso de conformidad con el artículo 69 del Código de Procedimiento Administrativo y de lo Contencioso Administrativo.

**ARTÍCULO TERCERO.-** Una vez ejecutoriada y en firme la presente resolución, oficiar a través del Grupo de Información y Atención al Minero de la Vicepresidencia de Contratación y Titulación, al Alcalde Municipal de RIOSUCIO, Departamento de CHOCÓ, para que proceda a suspender la actividad de explotación dentro del área de la solicitud No. OE9-10172, lo anterior de conformidad con el artículo 306 de la Ley 685 del 2001.


**ARTÍCULO CUARTO.-** Una vez ejecutoriada y en firme la presente resolución, oficiar a través del Grupo de Información y Atención al Minero de la Vicepresidencia de Contratación y Titulación, a la **Corporación Autónoma Regional para el Desarrollo Sostenible del Chocó - CODECHOCÓ**, para que de conformidad con lo establecido en los numerales 2 y 11 del artículo 31 de la Ley 99 de 1993 imponga a cargo del solicitante las medidas de restauración ambiental de las áreas afectadas por la actividad minera.

**ARTÍCULO QUINTO.-** Contra la presente Resolución procede el recurso de reposición el cual puede interponerse dentro de los diez (10) días siguientes a su notificación, de acuerdo con lo preceptuado por el artículo 76 de la Ley 1437 de 2011.

**ARTÍCULO SEXTO.-** En firme esta providencia, procédase a la desanotación del área del Sistema del Catastro Minero Colombiano de acuerdo con lo establecido en el artículo 28 de la Ley 1955 y efectúese el archivo del referido expediente.

Dada en Bogotá, D.C.,

#### NOTIFÍQUESE Y CÚMPLASE



**JOSÉ SAÚL ROMERO VELÁSQUEZ**  
Vicepresidente de Contratación y Titulación (E)

Elaboró: Judith Cristina Santos Pérez - Abogada GLM  
Aprobó: Dora Esperanza Reyes García - Coordinadora GLM  
Revisó: Dora Esperanza Reyes García - Coordinadora GLM

República de Colombia



Libertad y Orden

26 NOV 2019

**AGENCIA NACIONAL DE MINERÍA**  
**VICEPRESIDENCIA DE CONTRATACIÓN Y TITULACIÓN**

**RESOLUCIÓN NÚMERO**

**( 001304 )**

"Por medio de la cual se rechaza y se archiva la solicitud de minería tradicional N° OE9-09411"

**EL VICEPRESIDENTE DE CONTRATACIÓN Y TITULACIÓN (E)**

En uso de sus facultades legales, en especial las conferidas por el Decreto No. 4134 del 3 de noviembre de 2011 expedido por el Ministerio de Minas y Energía, las Resoluciones Nos. 206 del 22 de marzo de 2013 y 357 del 17 de junio de 2019, expedidas por la Agencia Nacional de Minería y,

**CONSIDERANDO**

Que el artículo 65 de la Ley 685 de 2001 establece " *El área para explorar y explotar terrenos de cualquier clase y ubicación con exclusión del cauce de las corrientes de agua, estará delimitada por un polígono de cualquier forma y orientación delimitado con referencia a la red geodésica nacional.*" Y a su vez, el artículo 66 señala " *En la identificación y delimitación del área objeto de la propuesta y del contrato, serán de obligatoria aplicación los principios, criterios y reglas técnicas propias de la ingeniería, geología y la topografía, aceptadas y divulgadas oficialmente.*"

Que la Agencia Nacional de Minería ANM fue creada mediante el Decreto – Ley 4134 de 2011 y dentro de sus funciones le otorga en el numeral 1°, 6° y 16° del Artículo 4° la de " *ejercer las funciones de autoridad minera o concedente en el territorio nacional, Administrar el catastro minero y el registro minero nacional y Reservar áreas con potencial minero, con el fin de otorgarlas en contrato de concesión.*"

Que el parágrafo del artículo 21 de la Ley 1753 de 2015 consagra que "(...) *la Autoridad Minera Nacional podrá adoptar un sistema de cuadrícula para delimitar el área objeto de los contratos de concesión minera, la cual será única y continua. Así mismo podrá adaptar al sistema de cuadrículas los títulos mineros otorgados con anterioridad a la entrada en vigencia de la presente ley, en caso de que el beneficiario de estos así lo decida.*"

Que mediante la Resolución No. 504 de 18 de septiembre de 2018 "(...) *se adopta el sistema de cuadrícula para la Agencia Nacional de Minería - ANM, y se dictan otras disposiciones en materia de información geográfica,* especificando en el artículo 3° que " *Se adopta como cuadrícula minera la conformada por un conjunto continuo de celdas de tres coma seis por tres coma seis segundos de arco (3,6" x 3,6") referidas a la red geodésica nacional vigente. La cuadrícula minera entrará en operación junto con la herramienta informática Sistema Integral de Gestión Minera o el que haga sus veces,* así mismo, en el artículo 4° establece que " *Las solicitudes y propuestas presentadas con anterioridad y los contratos de concesión generados a partir de la puesta en operación del Sistema Integral de Gestión Minera estarán conformados espacialmente por celdas completas y colindantes por un lado de la cuadrícula minera,* y en el Parágrafo del citado artículo señala que

"Por medio de la cual se rechaza y se archiva la solicitud de minería tradicional N° OE9-09411"

*"Las dimensiones de las celdas que conforman la cuadrícula minera serán revisadas con base en el análisis que al respecto realice la autoridad minera, cada quinquenio, a partir de la expedición de la presente resolución".*

Que hace parte integral de la Resolución No. 504 de 2018 el documento técnico denominado "Especificaciones técnicas sobre la adopción del sistema de referencia y la cuadrícula minera en la ANM", el cual contiene los argumentos técnicos que soportan las disposiciones en materia de información geográfica.

Que el artículo 24 de la Ley 1955 de 2019, Plan Nacional de Desarrollo 2018-2022, dispuso que *"La implementación del sistema de cuadrículas se llevará a cabo de acuerdo con las normas de información geoespacial vigentes y los lineamientos que para el efecto defina la autoridad minera nacional. Todas las solicitudes y propuestas se evaluarán con base en el sistema de cuadrícula minera implementado por la autoridad minera nacional. Por lo anterior no se permitirá la superposición de propuestas sobre una misma celda, con excepción de las concesiones concurrentes. Se entiende por celda el cuadro definido por la autoridad minera nacional como una unidad de medida para la delimitación del área de las solicitudes y contratos de concesión minera."* (Negritas fuera de texto)

Que, por su parte, el inciso final del artículo 329 de la Ley 1955 de 2019, facultó a la autoridad minera para la definición del área mínima de acuerdo con las dimensiones adoptadas por el sistema de cuadrícula para las celdas mineras.

Que mediante la Resolución 505 de 2 de agosto de 2019, la Agencia Nacional de Minería adoptó los lineamientos para la evaluación de los trámites y solicitudes mineras a partir del sistema de cuadrícula y definió el área mínima, así mismo dio inicio al periodo de transición en el cual se deberán evaluar las solicitudes mineras en el sistema de cuadrícula minera.

Que el artículo 325 de la Ley 1955 de 2019 dispuso que: *"Las personas naturales, grupos o asociaciones que presentaron solicitud de formalización de minería tradicional hasta el 10 de mayo de 2013 ante la autoridad minera competente y que a la fecha de promulgación de esta ley se encuentran vigentes y en área libre, continuarán su trámite con el fin de verificar la viabilidad técnica del desarrollo del proyecto minero de pequeña minería. Si la solicitud no se encuentra en área libre esta se rechazará salvo lo dispuesto en el inciso tercero del presente artículo. En caso de que la superposición sea parcial se procederá a los recortes respectivos."*

Que el día 09 del mes de mayo del año 2013 fue presentada la Solicitud de Formalización Minería Tradicional por los señores **CRISTHIAN ANDRÉS RODRÍGUEZ CAMARGO** identificado con C.C. 1.053.611.440, **JAVIER CAMARGO BUITRAGO** identificado con C.C. 79.636.054 y la señora **ROSAURA CAMARGO BUITRAGO** identificada con C.C. 46.682.687, para la exploración y explotación de un yacimiento clasificado técnicamente como **CARBÓN TÉRMICO**, ubicado en el municipio de **PAIPA**, Departamento de **BOYACÁ**, a la cual le correspondió el expediente No. **OE9-09411**.

Que verificado el expediente No. OE9-09411, se verificó que el trámite se encuentra vigente siendo procedente su evaluación bajo las condiciones del artículo 325 de la Ley 1955 de 2019, para lo cual, en cumplimiento de la Resolución 505 de 2019 mencionada, el Grupo de Legalización Minera, emitió el día **06 del mes de octubre del año 2019** concepto de transformación y migración de área al sistema de cuadrícula minera, determinando lo siguiente:

*"(...) Transformación y migración del área al sistema de cuadrícula minera*

"Por medio de la cual se rechaza y se archiva la solicitud de minería tradicional N° OE9-09411"

Una vez migrada la Solicitud No. OE9-09411 a Dátum Magna Sirgas, en COORDENADAS GEOGRÁFICAS y siguiendo la lógica de la cuadrícula minera se determina un área que contiene 42 celdas con las siguientes características

SOLICITUD: OE9-09411

CUADRO DE SUPERPOSICIONES UNA VEZ MIGRADA EL ÁREA AL SISTEMA DE CUADRICULA MINERA

Zonas excluibles

CAPA	EXPEDIENTE	MINERALES	No CELDAS SUPERPUSTAS
SOLICITUDES	JULO-10091	CARBÓN COQUIZABLE O METALURGICO/ CARBÓN TÉRMICO	14
TITULO	00245-15	CARBÓN	10
TITULO	00108-68, 01-069-96		8
TITULO	01-069-96	CARBÓN	4
TITULO	GIDD-02	CARBÓN	4
TITULO	009-91	CARBÓN	1
TITULO	932T	CARBÓN	1

Seguidamente, señala:

**"(...) Características del área**

Se determinó que el área ingresada por el solicitante una vez transformada al sistema de cuadrícula, se encuentra **totalmente superpuesta** con zonas de exclusión de acuerdo con los "Lineamientos para la Evaluación de los Trámites y Solicitudes Mineras a Partir del Sistema de Cuadrícula Minera y Metodología para la Migración de los Títulos Mineros al Sistema de Cuadrícula" adoptadas por la Resolución 505 de 2 de agosto de 2019; por tanto, **no queda área a otorgar.**

**(...) CONCLUSIÓN:**

Una vez realizado el proceso de migración y transformación dentro de la solicitud No. OE9-09411 para CARBÓN TÉRMICO, se tiene que de acuerdo con los "Lineamientos para la Evaluación de los Trámites y Solicitudes Mineras a Partir del Sistema de Cuadrícula Minera y Metodología para la Migración de los Títulos Mineros al Sistema de Cuadrícula" adoptadas por la Resolución 505 de 2 de agosto de 2019, **no cuenta con área libre.**

Que el día **14 del mes de noviembre del año 2019**, se evaluó jurídicamente la Solicitud de Formalización de Minería Tradicional No. **OE9-09411** y con base en el concepto de transformación y migración al sistema de cuadrícula minera de fecha **06 del mes de octubre del año 2019**, el cual concluye que **no queda área susceptible de contratar**, se considera procedente jurídicamente el rechazo de la solicitud No. OE9-09411, de conformidad con el artículo 325 de la Ley 1955 de 2019.

FUNDAMENTOS DE LA DECISIÓN

Que el artículo 325 de la Ley 1955 de 2019, establece:

**"ARTÍCULO 325. TRÁMITE SOLICITUDES DE FORMALIZACIÓN DE MINERÍA TRADICIONAL.** Las personas naturales, grupos o asociaciones que presentaron solicitud de formalización de minería tradicional hasta el 10 de mayo de 2013 ante

"Por medio de la cual se rechaza y se archiva la solicitud de minería tradicional N° OE9-09411"

*la autoridad minera competente y que a la fecha de promulgación de esta ley se encuentran vigentes y en área libre, continuarán su trámite con el fin de verificar la viabilidad técnica del desarrollo del proyecto minero de pequeña minería. Si la solicitud no se encuentra en área libre esta se rechazará salvo lo dispuesto en el inciso tercero del presente artículo. En caso de que la superposición sea parcial se procederá a los recortes respectivos. La autoridad minera resolverá estas solicitudes en el término de un (1) año contado a partir de la viabilidad técnica de la solicitud.*

*(...) En el evento en que las solicitudes de formalización de minería tradicional se hayan presentado en un área ocupada totalmente por un título minero y se encuentre vigente a la fecha de promulgación de la presente ley, la autoridad minera procederá a realizar un proceso de mediación entre las partes. De negarse el titular minero a la mediación, o de no lograrse un acuerdo entre las partes, se procederá por parte de la autoridad minera al rechazo de la solicitud de formalización.  
(Subrayado fuera de texto)*

Que del resultado de la evaluación de la Solicitud de Formalización Minería Tradicional No. OE9-09411 se evidencia que la misma no cuenta con área libre susceptible de contratar, con fundamento en la evaluación técnica y la norma que regula la materia, se considera procedente su rechazo.

Que la presente decisión se adopta con base en los análisis y estudios efectuados por los profesionales del Grupo de Legalización Minera, con aprobación del Coordinador del Grupo.

Que en mérito de lo expuesto,

#### RESUELVE

**ARTÍCULO PRIMERO.-** Rechazar la Solicitud de Formalización de Minería Tradicional N° OE9-09411, por las razones expuestas en la parte motiva del presente proveído.

**ARTÍCULO SEGUNDO.-** Notifíquese personalmente la presente Resolución a través del Grupo de Información y Atención al Minero de la Vicepresidencia de Contratación y Titulación a los señores **CRISTHIAN ANDRÉS RODRÍGUEZ CAMARGO** identificado con C.C. 1.053.611.440, **JAVIER CAMARGO BUITRAGO** identificado con C.C. 79.636.054 y la señora **ROSAURA CAMARGO BUITRAGO** identificada con C.C. 46.682.687, en caso de que no sea posible, procédase mediante aviso de conformidad con el artículo 69 del Código de Procedimiento Administrativo y de lo Contencioso Administrativo.

**ARTÍCULO TERCERO.-** Una vez ejecutoriada y en firme la presente resolución, oficiar a través del Grupo de Información y Atención al Minero de la Vicepresidencia de Contratación y Titulación, al Alcalde Municipal de **PAIPA**, Departamento de **BOYACÁ**, para que proceda a suspender la actividad de explotación dentro del área de la solicitud No. **OE9-09411**, lo anterior de conformidad con el artículo 306 de la Ley 685 del 2001.

**ARTÍCULO CUARTO.-** Una vez ejecutoriada y en firme la presente resolución, oficiar a través del Grupo de Información y Atención al Minero de la Vicepresidencia de Contratación y Titulación, a la **Corporación Autónoma Regional de Boyacá – CORPOBOYACÁ**, para que de conformidad con lo establecido en los numerales 2 y 11 del artículo 31 de la Ley 99 de 1993 imponga a cargo del solicitante las medidas de restauración ambiental de las áreas afectadas por la actividad minera.

**ARTÍCULO QUINTO.-** Contra la presente Resolución procede el recurso de reposición el cual puede interponerse dentro de los diez (10) días siguientes a su notificación, de acuerdo con lo preceptuado por el artículo 76 de la Ley 1437 de 2011.

001304

26 NOV 2019

RESOLUCIÓN No.

DE

Hoja No. 5 de 5

"Por medio de la cual se rechaza y se archiva la solicitud de minería tradicional N° OE9-09411"

**ARTÍCULO SEXTO.**- En firme esta providencia, procédase a la desanotación del área del Sistema del Catastro Minero Colombiano de acuerdo con lo establecido en el artículo 28 de la Ley 1955 y efectúese el archivo del referido expediente.

Dada en Bogotá, D.C.,

**NOTIFÍQUESE Y CÚMPLASE**



**JOSÉ SAUL ROMERO VELÁSQUEZ**  
Vicepresidente de Contratación y Titulación (E)

Elaboró: Judith Cristina Santos Pérez - Abogada GLM *Santos*  
Aprobó: Dora Esperanza Reyes García - Coordinadora GLM  
Revisó: Dora Esperanza Reyes García - Coordinadora GLM





República de Colombia



Libertad y Orden

26 NOV 2019

**AGENCIA NACIONAL DE MINERÍA**  
**VICEPRESIDENCIA DE CONTRATACIÓN Y TITULACIÓN**  
**RESOLUCIÓN NÚMERO**

( 001302 )

"Por medio de la cual se rechaza y se archiva la solicitud de minería tradicional N° OEA-15574"

**EL VICEPRESIDENTE DE CONTRATACIÓN Y TITULACIÓN (E)**

En uso de sus facultades legales, en especial las conferidas por el Decreto No. 4134 del 3 de noviembre de 2011 expedido por el Ministerio de Minas y Energía, las Resoluciones Nos. 206 del 22 de marzo de 2013 y 357 del 17 de junio de 2019, expedidas por la Agencia Nacional de Minería y,

**CONSIDERANDO**

Que el artículo 65 de la Ley 685 de 2001 establece "El área para explorar y explotar terrenos de cualquier clase y ubicación con exclusión del cauce de las corrientes de agua, estará delimitada por un polígono de cualquier forma y orientación delimitado con referencia a la red geodésica nacional." Y a su vez, el artículo 66 señala "En la identificación y delimitación del área objeto de la propuesta y del contrato, serán de obligatoria aplicación los principios, criterios y reglas técnicas propias de la ingeniería, geología y la topografía, aceptadas y divulgadas oficialmente".

Que la Agencia Nacional de Minería ANM fue creada mediante el Decreto – Ley 4134 de 2011 y dentro de sus funciones le otorga en el numeral 1°, 6° y 16° del Artículo 4° la de "ejercer las funciones de autoridad minera o concedente en el territorio nacional", "Administrar el catastro minero y el registro minero nacional" y "Reservar áreas con potencial minero, con el fin de otorgarlas en contrato de concesión".

Que el parágrafo del artículo 21 de la Ley 1753 de 2015 consagra que "(...) la Autoridad Minera Nacional podrá adoptar un sistema de cuadrícula para delimitar el área objeto de los contratos de concesión minera, la cual será única y continua. Así mismo podrá adaptar al sistema de cuadrículas los títulos mineros otorgados con anterioridad a la entrada en vigencia de la presente ley, en caso de que el beneficiario de estos así lo decida".

Que mediante la Resolución No. 504 de 18 de septiembre de 2018 "(...) se adopta el sistema de cuadrícula para la Agencia Nacional de Minería - ANM, y se dictan otras disposiciones en materia de información geográfica", especificando en el artículo 3° que "Se adopta como cuadrícula minera la conformada por un conjunto continuo de celdas de tres coma seis por tres coma seis segundos de arco (3,6" x 3,6") referidas a la red geodésica nacional vigente. La cuadrícula minera entrará en operación junto con la herramienta informática Sistema Integral de Gestión Minera o el que haga sus veces", así mismo, en el artículo 4° establece que "Las solicitudes y propuestas presentadas con anterioridad y los contratos de concesión generados a partir de la puesta en operación del Sistema Integral de Gestión Minera estarán conformados espacialmente por celdas completas y colindantes por un lado de la cuadrícula minera", y en el Parágrafo del citado artículo señala que "Las dimensiones de las celdas que conforman la cuadrícula minera serán revisadas con base en el análisis que al respecto realice la autoridad minera, cada quinquenio, a partir de la expedición de la presente resolución".

"Por medio de la cual se rechaza y se archiva la solicitud de minería tradicional N° OEA-15574"

Que hace parte integral de la Resolución No. 504 de 2018 el documento técnico denominado "Especificaciones técnicas sobre la adopción del sistema de referencia y la cuadrícula minera en la ANM", el cual contiene los argumentos técnicos que soportan las disposiciones en materia de información geográfica.

Que el artículo 24 de la Ley 1955 de 2019, Plan Nacional de Desarrollo 2018-2022, dispuso que "*La implementación del sistema de cuadrículas se llevará a cabo de acuerdo con las normas de información geoespacial vigentes y los lineamientos que para el efecto defina la autoridad minera nacional. Todas las solicitudes y propuestas se evaluarán con base en el sistema de cuadrícula minera implementado por la autoridad minera nacional. Por lo anterior no se permitirá la superposición de propuestas sobre una misma celda, con excepción de las concesiones concurrentes. Se entiende por celda el cuadro definido por la autoridad minera nacional como una unidad de medida para la delimitación del área de las solicitudes y contratos de concesión minera.*" (Negrillas fuera de texto)

Que, por su parte, el inciso final del artículo 329 de la Ley 1955 de 2019, facultó a la autoridad minera para la definición del área mínima de acuerdo con las dimensiones adoptadas por el sistema de cuadrícula para las celdas mineras.

Que mediante la Resolución 505 de 2 de agosto de 2019, la Agencia Nacional de Minería adoptó los lineamientos para la evaluación de los trámites y solicitudes mineras a partir del sistema de cuadrícula y definió el área mínima, así mismo dio inicio al periodo de transición en el cual se deberán evaluar las solicitudes mineras en el sistema de cuadrícula minera.

Que el artículo 325 de la Ley 1955 de 2019 dispuso que: "*Las personas naturales, grupos o asociaciones que presentaron solicitud de formalización de minería tradicional hasta el 10 de mayo de 2013 ante la autoridad minera competente y que a la fecha de promulgación de esta ley se encuentran vigentes y en área libre, continuarán su trámite con el fin de verificar la viabilidad técnica del desarrollo del proyecto minero de pequeña minería. Si la solicitud no se encuentra en área libre esta se rechazará salvo lo dispuesto en el inciso tercero del presente artículo. En caso de que la superposición sea parcial se procederá a los recortes respectivos.*"

Que el día 10 del mes de mayo del año 2013 fue presentada la Solicitud de Formalización Minería Tradicional por el señor **LUIS ALFONSO JIMENEZ RANGEL** identificado con C.C. 73.563.691, para la exploración y explotación de un yacimiento clasificado técnicamente como **MINERALES DE ORO Y SUS CONCENTRADOS**, ubicado en los municipios de **SAN MARTÍN DE LOBA** y **BARRANCO DE LOBA**, Departamento de **BÓLIVAR**, a la cual le correspondió el expediente No. OEA-15574.

Que verificado el expediente No. OEA-15574, se verificó que el trámite se encuentra vigente siendo procedente su evaluación bajo las condiciones del artículo 325 de la Ley 1955 de 2019, para lo cual, en cumplimiento de la Resolución 505 de 2019 mencionada, el Grupo de Legalización Minera, emitió el día 06 del mes de octubre del año 2019 concepto de transformación y migración de área al sistema de cuadrícula minera, determinando lo siguiente.

**"(...) Transformación y migración del área al sistema de cuadrícula minera**

Una vez migrada la Solicitud No. OEA-15574 a Dátum Magna Sirgas, en COORDENADAS GEOGRÁFICAS y siguiendo la lógica de la cuadrícula minera se determina un área que contiene 36 celdas con las siguientes características

**SOLICITUD: OEA-15574**

**CUADRO DE SUPERPOSICIONES UNA VEZ MIGRADA EL ÁREA AL SISTEMA DE CUADRICULA MINERA**

**Zonas excluibles**

"Por medio de la cual se rechaza y se archiva la solicitud de minería tradicional N° OEA-15574"

CAPA	EXPEDIENTE	MINERALES	No CELDAS SUPERPUESTAS
TITULO	0-561	MINERAL DE ZINC/ORO/COBRE/PLATA	32
SOLICITUD	OE8-09321	MINERAL DE ZINC/ORO/COBRE/PLATA	4

Seguidamente, señala:

***(...) Características del área***

Se determinó que el área ingresada por el solicitante una vez transformada al sistema de cuadrícula, se encuentra **totalmente superpuesta** con zonas de exclusión de acuerdo con los "Lineamientos para la Evaluación de los Trámites y Solicitudes Mineras a Partir del Sistema de Cuadrícula Minera y Metodología para la Migración de los Títulos Mineros al Sistema de Cuadrícula" adoptadas por la Resolución 505 de 2 de agosto de 2019; por tanto, **no queda área a otorgar.**

**(...) CONCLUSIÓN:**

Una vez realizado el proceso de migración y transformación dentro de la solicitud No. OEA-15574 para MINERALES DE ORO Y SUS CONCENTRADOS, se tiene que de acuerdo con los "Lineamientos para la Evaluación de los Trámites y Solicitudes Mineras a Partir del Sistema de Cuadrícula Minera y Metodología para la Migración de los Títulos Mineros al Sistema de Cuadrícula" adoptadas por la Resolución 505 de 2 de agosto de 2019, **no cuenta con área libre.**"

Que el día **14 del mes de noviembre del año 2019**, se evaluó jurídicamente la Solicitud de Formalización de Minería Tradicional **No. OEA-15574** y con base en el concepto de transformación y migración al sistema de cuadrícula minera de fecha **06 del mes de octubre del año 2019**, el cual concluye que **no queda área susceptible de contratar**, se considera procedente jurídicamente el rechazo de la solicitud No. OEA-15574, de conformidad con el artículo 325 de la Ley 1955 de 2019.

**FUNDAMENTOS DE LA DECISIÓN**

Que el artículo 325 de la Ley 1955 de 2019, establece:

**"ARTÍCULO 325. TRÁMITE SOLICITUDES DE FORMALIZACIÓN DE MINERÍA TRADICIONAL.** Las personas naturales, grupos o asociaciones que presentaron solicitud de formalización de minería tradicional hasta el 10 de mayo de 2013 ante la autoridad minera competente y que a la fecha de promulgación de esta ley se encuentran vigentes y en **área libre**, continuarán su trámite con el fin de verificar la viabilidad técnica del desarrollo del proyecto minero de pequeña minería. **Si la solicitud no se encuentra en área libre esta se rechazará salvo lo dispuesto en el inciso tercero del presente artículo.** En caso de que la superposición sea parcial se procederá a los recortes respectivos. La autoridad minera resolverá estas solicitudes en el término de un (1) año contado a partir de la viabilidad técnica de la solicitud.

**(...) En el evento en que las solicitudes de formalización de minería tradicional se hayan presentado en un área ocupada totalmente por un título minero y se encuentre vigente a la fecha de promulgación de la presente ley, la autoridad minera procederá a realizar un proceso de mediación entre las partes. De negarse el titular minero a la mediación o de no lograrse un acuerdo entre las partes, se procederá por parte de la autoridad minera al rechazo de la solicitud de formalización.** (Subrayado fuera de texto)

Que del resultado de la evaluación de la Solicitud de Formalización Minería Tradicional **No. OEA-15574** se evidencia que la misma **no cuenta con área libre susceptible de contratar**, con fundamento en la evaluación técnica y la norma que regula la materia, se considera procedente su rechazo.

"Por medio de la cual se rechaza y se archiva la solicitud de minería tradicional N° OEA-15574"

Que la presente decisión se adopta con base en los análisis y estudios efectuados por los profesionales del Grupo de Legalización Minera, con aprobación del Coordinador del Grupo.

Que en mérito de lo expuesto,

#### RESUELVE

**ARTÍCULO PRIMERO.-** Rechazar la Solicitud de Formalización de Minería Tradicional N° OEA-15574, por las razones expuestas en la parte motiva del presente proveído.

**ARTÍCULO SEGUNDO.-** Notifíquese personalmente la presente Resolución a través del Grupo de Información y Atención al Minero de la Vicepresidencia de Contratación y Titulación al señor **LUIS ALFONSO JIMENEZ RANGEL** identificado con C.C. 73.563.691, en caso de que no sea posible, procédase mediante aviso de conformidad con el artículo 69 del Código de Procedimiento Administrativo y de lo Contencioso Administrativo.

**ARTÍCULO TERCERO.-** Una vez ejecutoriada y en firme la presente resolución, oficiar a través del Grupo de Información y Atención al Minero de la Vicepresidencia de Contratación y Titulación, a los Alcaldes Municipales de **SAN MARTÍN DE LOBA** y **BARRANCO DE LOBA**, Departamento de **BOLIVAR**, para que proceda a suspender la actividad de explotación dentro del área de la solicitud No. **OEA-15574**, lo anterior de conformidad con el artículo 306 de la Ley 685 del 2001.

**ARTÍCULO CUARTO.-** Una vez ejecutoriada y en firme la presente resolución, oficiar a través del Grupo de Información y Atención al Minero de la Vicepresidencia de Contratación y Titulación, a la **Corporación Autónoma Regional del Sur de Bolívar – CSB**, para que de conformidad con lo establecido en los numerales 2 y 11 del artículo 31 de la Ley 99 de 1993 imponga a cargo del solicitante las medidas de restauración ambiental de las áreas afectadas por la actividad minera.

**ARTÍCULO QUINTO.-** Contra la presente Resolución procede el recurso de reposición el cual puede interponerse dentro de los diez (10) días siguientes a su notificación, de acuerdo con lo preceptuado por el artículo 76 de la Ley 1437 de 2011.


**ARTÍCULO SEXTO.-** En firme esta providencia, procédase a la desanotación del área del Sistema del Catastro Minero Colombiano de acuerdo con lo establecido en el artículo 28 de la Ley 1955 y efectúese el archivo del referido expediente.

Dada en Bogotá, D.C.,

#### NOTIFÍQUESE Y CÚMPLASE



**JOSÉ SAÚL ROMERO VELÁSQUEZ**  
Vicepresidente de Contratación y Titulación (E)

Elaboró: Judith Cristina Santos Pérez – Abogada GLM   
Aprobó: Dora Esperanza Reyes García – Coordinadora GLM  
Revisó: Dora Esperanza Reyes García – Coordinadora GLM

República de Colombia



Libertad y Orden

26 NOV 2019

**AGENCIA NACIONAL DE MINERÍA**  
**VICEPRESIDENCIA DE CONTRATACIÓN Y TITULACIÓN**  
**RESOLUCIÓN NÚMERO**

( 001301 )

"Por medio de la cual se rechaza y se archiva la solicitud de minería tradicional N° OE7-15081"

**EL VICEPRESIDENTE DE CONTRATACIÓN Y TITULACIÓN (E)**

En uso de sus facultades legales, en especial las conferidas por el Decreto No. 4134 del 3 de noviembre de 2011 expedido por el Ministerio de Minas y Energía, las Resoluciones Nos. 206 del 22 de marzo de 2013 y 357 del 17 de junio de 2019, expedidas por la Agencia Nacional de Minería y,

**CONSIDERANDO**

Que el artículo 65 de la Ley 685 de 2001 establece " *El área para explorar y explotar terrenos de cualquier clase y ubicación con exclusión del cauce de las corrientes de agua, estará delimitada por un polígono de cualquier forma y orientación delimitado con referencia a la red geodésica nacional.*" Y a su vez, el artículo 66 señala " *En la identificación y delimitación del área objeto de la propuesta y del contrato, serán de obligatoria aplicación los principios, criterios y reglas técnicas propias de la ingeniería, geología y la topografía, aceptadas y divulgadas oficialmente*".

Que la Agencia Nacional de Minería ANM fue creada mediante el Decreto – Ley 4134 de 2011 y dentro de sus funciones le otorga en el numeral 1°, 6° y 16° del Artículo 4° la de " *ejercer las funciones de autoridad minera o concedente en el territorio nacional, Administrar el catastro minero y el registro minero nacional*" y " *Reservar áreas con potencial minero, con el fin de otorgarlas en contrato de concesión*".

Que el párrafo del artículo 21 de la Ley 1753 de 2015 consagra que "(...) *la Autoridad Minera Nacional podrá adoptar un sistema de cuadrícula para delimitar el área objeto de los contratos de concesión minera, la cual será única y continua. Así mismo podrá adaptar al sistema de cuadrículas los títulos mineros otorgados con anterioridad a la entrada en vigencia de la presente ley, en caso de que el beneficiario de estos así lo decida*".

Que mediante la Resolución No. 504 de 18 de septiembre de 2018 "(...) *se adopta el sistema de cuadrícula para la Agencia Nacional de Minería - ANM, y se dictan otras disposiciones en materia de información geográfica*", especificando en el artículo 3° que " *Se adopta como cuadrícula minera la conformada por un conjunto continuo de celdas de tres coma seis por tres coma seis segundos de arco (3,6" x 3,6") referidas a la red geodésica nacional vigente. La cuadrícula minera entrará en operación junto con la herramienta informática Sistema Integral de Gestión Minera o el que haga sus veces*", así mismo, en el artículo 4° establece que " *Las solicitudes y propuestas presentadas con anterioridad y los contratos de concesión generados a partir de la puesta en operación del Sistema Integral de Gestión Minera estarán conformados espacialmente por celdas completas y colindantes por un lado de la cuadrícula minera*", y en el Parágrafo del citado artículo señala que

"Por medio de la cual se rechaza y se archiva la solicitud de minería tradicional N° OE7-15081"

*"Las dimensiones de las celdas que conforman la cuadrícula minera serán revisadas con base en el análisis que al respecto realice la autoridad minera, cada quinquenio, a partir de la expedición de la presente resolución".*

Que hace parte integral de la Resolución No. 504 de 2018 el documento técnico denominado "Especificaciones técnicas sobre la adopción del sistema de referencia y la cuadrícula minera en la ANM", el cual contiene los argumentos técnicos que soportan las disposiciones en materia de información geográfica.

Que el artículo 24 de la Ley 1955 de 2019, Plan Nacional de Desarrollo 2018-2022, dispuso que **"La implementación del sistema de cuadrículas se llevará a cabo de acuerdo con las normas de información geoespacial vigentes y los lineamientos que para el efecto defina la autoridad minera nacional. Todas las solicitudes y propuestas se evaluarán con base en el sistema de cuadrícula minera implementado por la autoridad minera nacional. Por lo anterior no se permitirá la superposición de propuestas sobre una misma celda, con excepción de las concesiones concurrentes. Se entiende por celda el cuadro definido por la autoridad minera nacional como una unidad de medida para la delimitación del área de las solicitudes y contratos de concesión minera."** (Negrillas fuera de texto)

Que, por su parte, el inciso final del artículo 329 de la Ley 1955 de 2019, facultó a la autoridad minera para la definición del área mínima de acuerdo con las dimensiones adoptadas por el sistema de cuadrícula para las celdas mineras.

Que mediante la Resolución 505 de 2 de agosto de 2019, la Agencia Nacional de Minería adoptó los lineamientos para la evaluación de los trámites y solicitudes mineras a partir del sistema de cuadrícula y definió el área mínima, así mismo dio inicio al periodo de transición en el cual se deberán evaluar las solicitudes mineras en el sistema de cuadrícula minera.

Que el artículo 325 de la Ley 1955 de 2019 dispuso que: *"Las personas naturales, grupos o asociaciones que presentaron solicitud de formalización de minería tradicional hasta el 10 de mayo de 2013 ante la autoridad minera competente y que a la fecha de promulgación de esta ley se encuentran vigentes y en área libre, continuarán su trámite con el fin de verificar la viabilidad técnica del desarrollo del proyecto minero de pequeña minería. Si la solicitud no se encuentra en área libre esta se rechazará salvo lo dispuesto en el inciso tercero del presente artículo. En caso de que la superposición sea parcial se procederá a los recortes respectivos."*

Que el día 07 del mes de mayo del año 2013 fue presentada la Solicitud de Formalización Minería Tradicional por la sociedad CLAVELLINO S.A.S, identificado con Nit. 900.599.401-6, para la exploración y explotación de un yacimiento clasificado técnicamente como MINERALES DE ORO Y PLATINO, Y SUS CONCENTRADOS, ubicado en el municipio de CARMEN DEL DARIÉN (CURBARADÓ), Departamento de CHOCÓ, a la cual le correspondió el expediente No. OE7-15081.

Que verificado el expediente No. OE7-15081, se verificó que el trámite se encuentra vigente siendo procedente su evaluación bajo las condiciones del artículo 325 de la Ley 1955 de 2019, para lo cual, en cumplimiento de la Resolución 505 de 2019 mencionada, el Grupo de Legalización Minera, emitió el día 06 del mes de octubre del año 2019 concepto de transformación y migración de área al sistema de cuadrícula minera, determinando lo siguiente.

***"(...) Transformación y migración del área al sistema de cuadrícula minera***

Una vez migrada la Solicitud No. OE7-15081 a Dátum Magna Sirgas, en COORDENADAS GEOGRÁFICAS y siguiendo la lógica de la cuadrícula minera se determina un área que contiene 2594 celdas con las siguientes características

"Por medio de la cual se rechaza y se archiva la solicitud de minería tradicional N° OE7-15081"

SOLICITUD: OE7-15081

**CUADRO DE SUPERPOSICIONES UNA VEZ MIGRADA EL ÁREA AL SISTEMA DE CUADRICULA MINERA**

**Zonas excluibles**

CAPA	EXPEDIENTE	MINERALES	No CELDAS SUPERPUSTAS
SOLICITUDES	GDK-09L	MINERALES DE PLATA Y SUS CONCENTRADOS\ MINERALES DE ORO Y SUS CONCENTRADOS\ MINERALES DE PLATINO Y SUS CONCENTRADOS\ MINERALES DE ZINC Y SUS CONCENTRADOS\ MINERALES DE MOLIBDENO Y SUS CONCENTRADOS	97
SOLICITUDES	HDS-153, OCB-14461	DEMÁS CONCESIBLES\ MINERALES DE ORO Y SUS CONCENTRADOS, MINERALES DE ORO Y PLATINO, Y SUS CONCENTRADOS	2
SOLICITUDES	MAK-09011	DEMÁS CONCESIBLES\ MINERALES DE COBRE Y SUS CONCENTRADOS\ MINERALES DE PLATA Y SUS CONCENTRADOS\ MINERALES DE ORO Y PLATINO, Y SUS CONCENTRADOS\ MINERALES DE ZINC Y SUS CONCENTRADOS\ MINERALES DE MOLIBDENO Y SUS CONCENTRADOS	301
SOLICITUDES	MAK-09311	DEMÁS CONCESIBLES\ MINERALES DE COBRE Y SUS CONCENTRADOS\ MINERALES DE PLATA Y SUS CONCENTRADOS\ MINERALES DE ORO Y PLATINO, Y SUS CONCENTRADOS\ MINERALES DE ZINC Y SUS CONCENTRADOS\ MINERALES DE MOLIBDENO Y SUS CONCENTRADOS	142
TITULO	FJF-081	MINERAL DE COBRE\ DEMÁS CONCESIBLES\ ORO\ MINERAL DE MOLIBDENO	752
TITULO	FJF-081, FJF-082		47
TITULO	FJF-082	MINERAL DE COBRE\ DEMÁS CONCESIBLES\ ORO\ MINERAL DE MOLIBDENO	793
TITULO	FJF-082, FJF-083		46
TITULO	FJF-083	MINERAL DE COBRE\ DEMÁS CONCESIBLES\ ORO\ MINERAL DE MOLIBDENO	414

Seguidamente, señala:

"(...) Características del área

"Por medio de la cual se rechaza y se archiva la solicitud de minería tradicional N° OE7-15081"

Se determinó que el área ingresada por el solicitante una vez transformada al sistema de cuadrícula, se encuentra **totalmente superpuesta** con zonas de exclusión de acuerdo con los "Lineamientos para la Evaluación de los Trámites y Solicitudes Mineras a Partir del Sistema de Cuadrícula Minera y Metodología para la Migración de los Títulos Mineros al Sistema de Cuadrícula" adoptadas por la Resolución 505 de 2 de agosto de 2019; por tanto, **no queda área a otorgar**.

**(...) CONCLUSIÓN:**

Una vez realizado el proceso de migración y transformación dentro de la solicitud No. OE7-15081 para MINERALES DE ORO Y PLATINO, Y SUS CONCENTRADOS, se tiene que de acuerdo con los "Lineamientos para la Evaluación de los Trámites y Solicitudes Mineras a Partir del Sistema de Cuadrícula Minera y Metodología para la Migración de los Títulos Mineros al Sistema de Cuadrícula" adoptadas por la Resolución 505 de 2 de agosto de 2019, **no cuenta con área libre.**"

Que el día **15 del mes de noviembre del año 2019**, se evaluó jurídicamente la Solicitud de Formalización de Minería Tradicional No. **OE7-15081** y con base en el concepto de transformación y migración al sistema de cuadrícula minera de fecha **06 del mes de octubre del año 2019**, el cual concluye que **no queda área susceptible de contratar**, se considera procedente jurídicamente el rechazo de la solicitud No. OE7-15081, de conformidad con el artículo 325 de la Ley 1955 de 2019.

**FUNDAMENTOS DE LA DECISIÓN**

Que el artículo 325 de la Ley 1955 de 2019, establece:

**"ARTÍCULO 325. TRÁMITE SOLICITUDES DE FORMALIZACIÓN DE MINERÍA TRADICIONAL.** Las personas naturales, grupos o asociaciones que presentaron solicitud de formalización de minería tradicional hasta el 10 de mayo de 2013 ante la autoridad minera competente y que a la fecha de promulgación de esta ley se encuentran vigentes y en **área libre**, continuarán su trámite con el fin de verificar la viabilidad técnica del desarrollo del proyecto minero de pequeña minería. **Si la solicitud no se encuentra en área libre esta se rechazará salvo lo dispuesto en el inciso tercero del presente artículo.** En caso de que la superposición sea parcial se procederá a los recortes respectivos. La autoridad minera resolverá estas solicitudes en el término de un (1) año contado a partir de la viabilidad técnica de la solicitud.

*(...) En el evento en que las solicitudes de formalización de minería tradicional se hayan presentado en un área ocupada totalmente por un título minero y se encuentre vigente a la fecha de promulgación de la presente ley, la autoridad minera procederá a realizar un proceso de mediación entre las partes. De negarse el titular minero a la mediación o de no lograrse un acuerdo entre las partes, se procederá por parte de la autoridad minera al rechazo de la solicitud de formalización.*  
(Subrayado fuera de texto)

Que del resultado de la evaluación de la Solicitud de Formalización Minería Tradicional No. **OE7-15081** se evidencia que la misma **no cuenta con área libre susceptible de contratar**, con fundamento en la evaluación técnica y la norma que regula la materia, se considera procedente su rechazo.

Que la presente decisión se adopta con base en los análisis y estudios efectuados por los profesionales del Grupo de Legalización Minera, con aprobación del Coordinador del Grupo.

Que en mérito de lo expuesto,



"Por medio de la cual se rechaza y se archiva la solicitud de minería tradicional N° OE7-15081"

### RESUELVE

**ARTÍCULO PRIMERO.-** Rechazar la Solicitud de Formalización de Minería Tradicional N° OE7-15081, por las razones expuestas en la parte motiva del presente proveído.

**ARTÍCULO SEGUNDO.-** Notifíquese personalmente la presente Resolución a través del Grupo de Información y Atención al Minero de la Vicepresidencia de Contratación y Titulación a la sociedad **CLAVELLINO S.A.S.** identificado con Nit. 900.599.401-6, a través de su representante legal o quien haga sus veces, en caso de que no sea posible, procédase mediante aviso de conformidad con el artículo 69 del Código de Procedimiento Administrativo y de lo Contencioso Administrativo,

**ARTÍCULO TERCERO.-** Una vez ejecutoriada y en firme la presente resolución, oficiar a través del Grupo de Información y Atención al Minero de la Vicepresidencia de Contratación y Titulación, al Alcalde Municipal de **CARMEN DEL DARIÉN (CURBARADÓ)**, Departamento de **CHOCÓ**, para que proceda a suspender la actividad de explotación dentro del área de la solicitud No. **OE7-15081**, lo anterior de conformidad con el artículo 306 de la Ley 685 del 2001.

**ARTÍCULO CUARTO.-** Una vez ejecutoriada y en firme la presente resolución, oficiar a través del Grupo de Información y Atención al Minero de la Vicepresidencia de Contratación y Titulación, a la **Corporación Autónoma Regional para el Desarrollo Sostenible del Chocó – CODECHOCÓ**, para que de conformidad con lo establecido en los numerales 2 y 11 del artículo 31 de la Ley 99 de 1993 imponga a cargo del solicitante las medidas de restauración ambiental de las áreas afectadas por la actividad minera.

**ARTÍCULO QUINTO.-** Contra la presente Resolución procede el recurso de reposición el cual puede interponerse dentro de los diez (10) días siguientes a su notificación, de acuerdo con lo preceptuado por el artículo 76 de la Ley 1437 de 2011.



**ARTÍCULO SEXTO.-** En firme esta providencia, procédase a la desanotación del área del Sistema del Catastro Minero Colombiano de acuerdo con lo establecido en el artículo 28 de la Ley 1955 y efectúese el archivo del referido expediente.

Dada en Bogotá, D.C.,

### NOTIFÍQUESE Y CÚMPLASE



**JOSE SAÚL ROMERO VELÁSQUEZ**  
Vicepresidente de Contratación y Titulación (E)

Elaboró: Judith Cristina Santos Pérez – Abogada GLM   
Aprobó: Dora Esperanza Reyes García – Coordinadora GLM   
Revisó: Dora Esperanza Reyes García – Coordinadora GLM



República de Colombia



25 NOV 2019

**AGENCIA NACIONAL DE MINERÍA**  
**VICEPRESIDENCIA DE CONTRATACIÓN Y TITULACIÓN**  
**RESOLUCIÓN NÚMERO**

( 001280 )

"Por medio de la cual se rechaza y se archiva la solicitud de minería tradicional No. OEA-14162"

**EL VICEPRESIDENTE DE CONTRATACIÓN Y TITULACIÓN (E)**

En uso de sus facultades legales, en especial las conferidas por el Decreto No. 4134 del 3 de noviembre de 2011 expedido por el Ministerio de Minas y Energía, las Resoluciones Nos. 206 del 22 de marzo de 2013 y 357 del 17 de junio de 2019, expedidas por la Agencia Nacional de Minería y,

**CONSIDERANDO**

Que el artículo 65 de la Ley 685 de 2001 establece "El área para explorar y explotar terrenos de cualquier clase y ubicación con exclusión del cauce de las corrientes de agua, estará delimitada por un polígono de cualquier forma y orientación delimitado con referencia a la red geodésica nacional." Y a su vez, el artículo 66 señala "En la identificación y delimitación del área objeto de la propuesta y del contrato, serán de obligatoria aplicación los principios, criterios y reglas técnicas propias de la ingeniería, geología y la topografía, aceptadas y divulgadas oficialmente".

Que la Agencia Nacional de Minería ANM fue creada mediante el Decreto – Ley 4134 de 2011 y dentro de sus funciones le otorga en el numeral 1°, 6° y 16° del Artículo 4° la de "ejercer las funciones de autoridad minera o concedente en el territorio nacional", "Administrar el catastro minero y el registro minero nacional" y "Reservar áreas con potencial minero, con el fin de otorgarlas en contrato de concesión".

Que el párrafo del artículo 21 de la Ley 1753 de 2015 consagra que "(...) la Autoridad Minera Nacional podrá adoptar un sistema de cuadrícula para delimitar el área objeto de los contratos de concesión minera, la cual será única y continua. Así mismo podrá adaptar al sistema de cuadrículas los títulos mineros otorgados con anterioridad a la entrada en vigencia de la presente ley, en caso de que el beneficiario de estos así lo decida".

Que mediante la Resolución No. 504 de 18 de septiembre de 2018 "(...) se adopta el sistema de cuadrícula para la Agencia Nacional de Minería - ANM, y se dictan otras disposiciones en materia de información geográfica", especificando en el artículo 3° que "Se adopta como cuadrícula minera la conformada por un conjunto continuo de celdas de tres coma seis por tres coma seis segundos de arco (3,6" x 3,6") referidas a la red geodésica nacional vigente. La cuadrícula minera entrará en operación junto con la herramienta informática Sistema Integral de Gestión Minera o el que haga sus veces", así mismo, en el artículo 4° establece que "Las solicitudes y propuestas presentadas con anterioridad y los contratos de concesión generados a partir de la puesta en operación del Sistema Integral de Gestión Minera estarán conformados espacialmente por celdas completas y colindantes por un lado de la cuadrícula minera", y en el Parágrafo del citado artículo señala que "Las dimensiones de las celdas que conforman la cuadrícula minera serán revisadas con base en el análisis que al respecto realice la autoridad minera, cada quinquenio, a partir de la expedición de la presente resolución".

Que hace parte integral de la Resolución No. 504 de 2018 el documento técnico denominado "Especificaciones técnicas sobre la adopción del sistema de referencia y la cuadrícula minera en la ANM", el cual contiene los argumentos técnicos que soportan las disposiciones en materia de información geográfica.

"Por medio de la cual se rechaza y se archiva la solicitud de minería tradicional No. **OEA-14162**"

Que el artículo 24 de la Ley 1955 de 2019, Plan Nacional de Desarrollo 2018-2022, dispuso que "La implementación del sistema de cuadrículas se llevará a cabo de acuerdo con las normas de información geoespacial vigentes y los lineamientos que para el efecto defina la autoridad minera nacional. Todas las solicitudes y propuestas se evaluarán con base en el sistema de cuadrícula minera implementado por la autoridad minera nacional. Por lo anterior no se permitirá la superposición de propuestas sobre una misma celda, con excepción de las concesiones concurrentes. Se entiende por celda el cuadro definido por la autoridad minera nacional como una unidad de medida para la delimitación del área de las solicitudes y contratos de concesión minera." (Negritas fuera de texto)

Que, por su parte, el inciso final del artículo 329 de la Ley 1955 de 2019, facultó a la autoridad minera para la definición del área mínima de acuerdo con las dimensiones adoptadas por el sistema de cuadrícula para las celdas mineras.

Que mediante la Resolución 505 de 2 de agosto de 2019, la Agencia Nacional de Minería adoptó los lineamientos para la evaluación de los trámites y solicitudes mineras a partir del sistema de cuadrícula y definió el área mínima, así mismo dio inicio al periodo de transición en el cual se deberán evaluar las solicitudes mineras en el sistema de cuadrícula minera.

Que el artículo 325 de la Ley 1955 de 2019 dispuso que: "Las personas naturales, grupos o asociaciones que presentaron solicitud de formalización de minería tradicional hasta el 10 de mayo de 2013 ante la autoridad minera competente y que a la fecha de promulgación de esta ley se encuentran vigentes y en área libre, continuarán su trámite con el fin de verificar la viabilidad técnica del desarrollo del proyecto minero de pequeña minería. Si la solicitud no se encuentra en área libre esta se rechazará salvo lo dispuesto en el inciso tercero del presente artículo. En caso de que la superposición sea parcial se procederá a los recortes respectivos."

Que el día 10 de mayo de 2013 fue presentada la Solicitud de Formalización de Minería Tradicional por el señor OTALIVAR ORTEGA MONTILLA identificado con Cédula de Ciudadanía No. 10591577, para la exploración y explotación de un yacimiento clasificado técnicamente como MINERALES DE ORO Y SUS CONCENTRADOS, ubicado en los municipios de MERCADERES y BOLIVAR departamento del CAUCA, al cual le correspondió el expediente No. OEA-14162.

Que consultado el expediente No. OEA-14162 se verificó que el trámite se encuentra vigente siendo procedente su evaluación bajo las condiciones del artículo 325 de la Ley 1955 de 2019, para lo cual, en cumplimiento de la Resolución 505 de 2019 mencionada, el Grupo de Legalización Minera, emitió el día 6 de octubre de 2019 concepto de transformación y migración de área al sistema de cuadrícula minera, determinando lo siguiente:

**(...): Transformación y migración del área al sistema de cuadrícula minera**

Una vez migrada la Solicitud No OEA-14162 a Datum Magna Sirgas, en COORDENADAS GEOGRÁFICAS y siguiendo la lógica de la cuadrícula minera se determina un área que contiene 118 celdas con las siguientes características:

Solicitud: OEA-14162

**CUADRO DE SUPERPOSICIONES UNA VEZ MIGRADA EL ÁREA AL SISTEMA DE CUÁDRICULA MINERA**

**Zonas excluibles**

CAPA	EXPEDIENTE	MINERALES	No CELDAS SUPERPUESTAS
ZONA DE EXCLUSION AMBIENTAL	Bosques Secos del Patia		64
PARQUES NATURALES	ZPDRNR-ZONAS DE PROTECCION Y DESARROLLO DE LOS RECURSOS NATURALES RENOVABLES BOSQUES SECOS DEL PATIA		54

"Por medio de la cual se rechaza y se archiva la solicitud de minería tradicional No. OEA-14162"

Seguidamente, señala:

"(...) **Características del área:**

Se determinó que el área ingresada por el solicitante una vez transformada al sistema de cuadrícula, se encuentra **totalmente superpuesta** con zonas de exclusión de acuerdo con los "Lineamientos para la Evaluación de los Trámites y Solicitudes Mineras a Partir del Sistema de Cuadrícula Minera y Metodología para la Migración de los Títulos Mineros al Sistema de Cuadrícula" adoptados por la Resolución 505 de 2 de agosto de 2019; por tanto, **no queda área a otorgar.**

**CONCLUSIÓN:**

Una vez realizado el proceso de migración y transformación dentro de la solicitud No OEA-14162 para MINERALES DE ORO Y SUS CONCENTRADOS, se tiene que de acuerdo con los "Lineamientos para la Evaluación de los Trámites y Solicitudes Mineras a Partir del Sistema de Cuadrícula Minera y Metodología para la Migración de los Títulos Mineros al Sistema de Cuadrícula", adoptados por la Resolución 505 de 2 de agosto de 2019, **no cuenta con área libre."**

Que el día 15 de octubre de 2019 se evaluó jurídicamente la Solicitud de Formalización de Minería Tradicional No. OEA-14162 y con base en el concepto de transformación y migración al sistema de cuadrícula minera de fecha 6 de octubre de 2019, el cual concluye que, **no queda área susceptible de contratar**, se considera procedente jurídicamente el rechazo de la solicitud No. OEA-14162, de conformidad con el artículo 325 de la Ley 1955 de 2019.

**FUNDAMENTOS DE LA DECISIÓN**

Que el artículo 325 de la Ley 1955 de 2019, establece:

*"ARTÍCULO 325. TRÁMITE SOLICITUDES DE FORMALIZACIÓN DE MINERÍA TRADICIONAL. Las personas naturales, grupos o asociaciones que presentaron solicitud de formalización de minería tradicional hasta el 10 de mayo de 2013 ante la autoridad minera competente y que a la fecha de promulgación de esta ley se encuentran vigentes y en área libre, continuarán su trámite con el fin de verificar la viabilidad técnica del desarrollo del proyecto minero de pequeña minería. Si la solicitud no se encuentra en área libre esta se rechazará salvo lo dispuesto en el inciso tercero del presente artículo. En caso de que la superposición sea parcial se procederá a los recortes respectivos. La autoridad minera resolverá estas solicitudes en el término de un (1) año contado a partir de la viabilidad técnica de la solicitud.*

*(...) En el evento en que las solicitudes de formalización de minería tradicional se hayan presentado en un área ocupada totalmente por un título minero y se encuentre vigente a la fecha de promulgación de la presente ley, la autoridad minera procederá a realizar un proceso de mediación entre las partes. De negarse el titular minero a la mediación o de no lograrse un acuerdo entre las partes, se procederá por parte de la autoridad minera al rechazo de la solicitud de formalización. (Subrayado fuera de texto)*

Que del resultado de la evaluación de la Solicitud de Formalización de Minería Tradicional No. OEA-14162, se evidencia que la misma **no cuenta con área libre susceptible de contratar** con fundamento en la evaluación técnica y la norma que regula la materia y se considera procedente su rechazo.

Que la presente decisión se adopta con base en los análisis y estudios efectuados por los profesionales del Grupo de Legalización Minera, con aprobación del Coordinador del Grupo.

Que en mérito de lo expuesto,

**RESUELVE:**

**ARTÍCULO PRIMERO.** - Rechazar la Solicitud de Formalización de Minería Tradicional No. OEA-14162 por las razones expuestas en la parte motiva del presente proveído.

**ARTÍCULO SEGUNDO.** - Notifíquese personalmente la presente resolución a través del Grupo de Información y Atención al Minero de la Vicepresidencia de Contratación y Titulación al señor OTALIVAR

25 NOV 2019

RESOLUCIÓN No.

001280

DE

Hoja No. 4 de 4

"Por medio de la cual se rechaza y se archiva la solicitud de minería tradicional No. OEA-14162"

ORTEGA MONTILLA identificado con Cédula de Ciudadanía No. 10591577, en caso que no sea posible, procédase mediante aviso de conformidad con el artículo 69 de la Ley 1437 de 2011.

ARTÍCULO TERCERO. - Una vez ejecutoriada y en firme la presente resolución, oficiar a través del Grupo de Información y Atención al Minero de la Vicepresidencia de Contratación y Titulación, al Alcalde Municipal de MERCADERES y al Alcalde Municipal de BOLIVAR, departamento del CAUCA, para que proceda a suspender la actividad de explotación dentro del área de la solicitud No. OEA-14162, lo anterior de conformidad con el artículo 306 de la Ley 685 del 2001.


ARTÍCULO CUARTO. - Una vez ejecutoriada y en firme la presente resolución, oficiar a través del Grupo de Información y Atención al Minero de la Vicepresidencia de Contratación y Titulación, a la Corporación Autónoma Regional del Cauca -CRC-, para que de conformidad con lo establecido en los numerales 2 y 11 del artículo 31 de la Ley 99 de 1993, imponga a cargo del solicitante las medidas de restauración ambiental de las áreas afectadas por la actividad minera.

ARTÍCULO QUINTO. - Contra la presente resolución procede el recurso de reposición el cual puede interponerse dentro de los diez (10) días siguientes a su notificación, de acuerdo con lo preceptuado por el artículo 76 de la Ley 1437 de 2011.

ARTÍCULO SEXTO. - En firme esta providencia, procédase a la desanotación del área del Sistema del Catastro Minero Colombiano, de acuerdo con lo establecido en el artículo 28 de la Ley 1955 y efectúese el archivo del referido expediente.

Dada en Bogotá, D.C.,

NOTIFIQUESE Y CÚMPLASE



JOSÉ SAUL ROMERO VELÁSQUEZ  
Vicepresidente de Contratación y Titulación (E)

Elaboro: Lina Leonor Salceda Astorga-Abogada GLM  
Revisó: Dora Esperanza Reyes García-Coordinadora GLM  
Aprobó: Dora Esperanza Reyes García-Coordinadora GLM

República de Colombia



Libertad y Orden

25 NOV 2019

**AGENCIA NACIONAL DE MINERÍA**  
**VICEPRESIDENCIA DE CONTRATACIÓN Y TITULACIÓN**

**RESOLUCIÓN NÚMERO**

( **001278** )

"Por medio de la cual se rechaza y se archiva la solicitud de minería tradicional No. ODQ-14351"

**EL VICEPRESIDENTE DE CONTRATACIÓN Y TITULACIÓN (E)**

En uso de sus facultades legales, en especial las conferidas por el Decreto No. 4134 del 3 de noviembre de 2011 expedido por el Ministerio de Minas y Energía, las Resoluciones Nos. 206 del 22 de marzo de 2013 y 357 del 17 de junio de 2019, expedidas por la Agencia Nacional de Minería y,

**CONSIDERANDO**

Que el artículo 65 de la Ley 685 de 2001 establece "El área para explorar y explotar terrenos de cualquier clase y ubicación con exclusión del cauce de las corrientes de agua, estará delimitada por un polígono de cualquier forma y orientación delimitado con referencia a la red geodésica nacional." Y a su vez, el artículo 66 señala "En la identificación y delimitación del área objeto de la propuesta y del contrato, serán de obligatoria aplicación los principios, criterios y reglas técnicas propias de la ingeniería, geología y la topografía, aceptadas y divulgadas oficialmente".

Que la Agencia Nacional de Minería ANM fue creada mediante el Decreto - Ley 4134 de 2011 y dentro de sus funciones le otorga en el numeral 1°, 6° y 16° del Artículo 4° la de "ejercer las funciones de autoridad minera o concedente en el territorio nacional", "Administrar el catastro minero y el registro minero nacional" y "Reservar áreas con potencial minero, con el fin de otorgarlas en contrato de concesión".

Que el párrafo del artículo 21 de la Ley 1753 de 2015 consagra que "(...) la Autoridad Minera Nacional podrá adoptar un sistema de cuadrícula para delimitar el área objeto de los contratos de concesión minera, la cual será única y continua. Así mismo podrá adaptar al sistema de cuadrículas los títulos mineros otorgados con anterioridad a la entrada en vigencia de la presente ley, en caso de que el beneficiario de estos así lo decida".

Que mediante la Resolución No. 504 de 18 de septiembre de 2018 "(...) se adopta el sistema de cuadrícula para la Agencia Nacional de Minería - ANM, y se dictan otras disposiciones en materia de información geográfica", especificando en el artículo 3° que "Se adopta como cuadrícula minera la conformada por un conjunto continuo de celdas de tres coma seis por tres coma seis segundos de arco (3,6" x 3,6") referidas a la red geodésica nacional vigente. La cuadrícula minera entrará en operación junto con la herramienta informática Sistema Integral de Gestión Minera o el que haga sus veces", así mismo, en el artículo 4° establece que "Las solicitudes y propuestas presentadas con anterioridad y los contratos de concesión generados a partir de la puesta en operación del Sistema Integral de Gestión Minera estarán conformados espacialmente por celdas completas y colindantes por un lado de la cuadrícula minera", y en el Parágrafo del citado artículo señala que "Las dimensiones de las celdas que conforman la cuadrícula minera serán revisadas con base en el análisis que al respecto realice la autoridad minera, cada quinquenio, a partir de la expedición de la presente resolución".

Que hace parte integral de la Resolución No. 504 de 2018 el documento técnico denominado "Especificaciones técnicas sobre la adopción del sistema de referencia y la cuadrícula minera en la ANM", el cual contiene los argumentos técnicos que soportan las disposiciones en materia de información geográfica.

"Por medio de la cual se rechaza y se archiva la solicitud de minería tradicional No. **ODQ-14351**"

Que el artículo 24 de la Ley 1955 de 2019, Plan Nacional de Desarrollo 2018-2022, dispuso que "La implementación del sistema de cuadrículas se llevará a cabo de acuerdo con las normas de información geoespacial vigentes y los lineamientos que para el efecto defina la autoridad minera nacional. **Todas las solicitudes y propuestas se evaluarán con base en el sistema de cuadrícula minera implementado por la autoridad minera nacional.** Por lo anterior no se permitirá la superposición de propuestas sobre una misma celda, con excepción de las concesiones concurrentes. Se entiende por celda el cuadro definido por la autoridad minera nacional como una unidad de medida para la delimitación del área de las solicitudes y contratos de concesión minera." (Negrillas fuera de texto)

Que, por su parte, el inciso final del artículo 329 de la Ley 1955 de 2019, facultó a la autoridad minera para la definición del área mínima de acuerdo con las dimensiones adoptadas por el sistema de cuadrícula para las celdas mineras.

Que mediante la Resolución 505 de 2 de agosto de 2019, la Agencia Nacional de Minería adoptó los lineamientos para la evaluación de los trámites y solicitudes mineras a partir del sistema de cuadrícula y definió el área mínima, así mismo dio inicio al periodo de transición en el cual se deberán evaluar las solicitudes mineras en el sistema de cuadrícula minera.

Que el artículo 325 de la Ley 1955 de 2019 dispuso que: "Las personas naturales, grupos o asociaciones que presentaron solicitud de formalización de minería tradicional hasta el 10 de mayo de 2013 ante la autoridad minera competente y que a la fecha de promulgación de esta ley se encuentran vigentes y en área libre, continuarán su trámite con el fin de verificar la viabilidad técnica del desarrollo del proyecto minero de pequeña minería. Si la solicitud no se encuentra en área libre esta se rechazará salvo lo dispuesto en el inciso tercero del presente artículo. En caso de que la superposición sea parcial se procederá a los recortes respectivos."

Que el día 26 de abril de 2013 fue presentada la Solicitud de Formalización de Minería Tradicional por el señor FULVIO MENDOZA-GUZMAN identificado con Cédula de Ciudadanía No. 6000760, para la exploración y explotación de un yacimiento clasificado técnicamente como ARENAS Y GRAVAS NATURALES Y SILICEAS, RECEBO (MIG), MATERIALES DE CONSTRUCCION, DEMAS CONCESIBLES, ubicado en el municipio de ZONA BANANERA, departamento del MAGDALENA, al cual le correspondió el expediente No. ODQ-14351.

Que consultado el expediente No. ODQ-14351 se verificó que el trámite se encuentra vigente siendo procedente su evaluación bajo las condiciones del artículo 325 de la Ley 1955 de 2019, para lo cual, en cumplimiento de la Resolución 505 de 2019 mencionada, el Grupo de Legalización Minera, emitió el día 6 de octubre de 2019 concepto de transformación y migración de área al sistema de cuadrícula minera, determinando lo siguiente:

**(...) Transformación y migración del área al sistema de cuadrícula minera**  
Una vez migrada la Solicitud No ODQ-14351 a Datum Magna Sirgas, en COORDENADAS GEOGRÁFICAS y siguiendo la lógica de la cuadrícula minera se determina un área que contiene 42 celdas con las siguientes características

Solicitud: ODQ-14351

**CUADRO DE SUPERPOSICIONES UNA VEZ MIGRADA EL ÁREA AL SISTEMA DE CUADRICULA MINERA**

**Zonas excluibles**

CAPA	EXPEDIENTE	MINERALES	No. CELDAS SUPERPUESTAS
SOLICITUDES	ICQ-08303	MATERIALES DE CONSTRUCCION	12
ZONA DE EXCLUSION AMBIENTAL	ZPDRNR - ZONAS DE PROTECCION Y DESARROLLO DE LOS RECURSOS NATURALES	ZPDRNR - ZONAS DE PROTECCION Y DESARROLLO DE LOS RECURSOS	42



"Por medio de la cual se rechaza y se archiva la solicitud de minería tradicional No. ODD-14351"

RENOVABLES - PNN SIERRA NEVADA	NATURALES - PNN SIERRA NEVADA	RENOVABLES - PNN SIERRA NEVADA
--------------------------------	-------------------------------	--------------------------------

Seguidamente, señala:

"(...) Características del área:

Se determinó que el área ingresada por el solicitante una vez transformada al sistema de cuadrícula, se encuentra **totalmente superpuesta** con zonas de exclusión de acuerdo con los "Lineamientos para la Evaluación de los Trámites y Solicitudes Mineras a Partir del Sistema de Cuadrícula Minera y Metodología para la Migración de los Títulos Mineros al Sistema de Cuadrícula" adoptados por la Resolución 505 de 2 de agosto de 2019; por tanto, **no queda área a otorgar.**

#### CONCLUSIÓN:

Una vez realizado el proceso de migración y transformación dentro de la solicitud No ODD-14351 para ARENAS Y GRAVAS NATURALES Y SILICEAS, RECEBO (MIG), MATERIALES DE CONSTRUCCION, DEMAS CONCESIBLES, se tiene que de acuerdo con los "Lineamientos para la Evaluación de los Trámites y Solicitudes Mineras a Partir del Sistema de Cuadrícula Minera y Metodología para la Migración de los Títulos Mineros al Sistema de Cuadrícula", adoptados por la Resolución 505 de 2 de agosto de 2019, **no cuenta con área libre.**"

Que el día 15 de octubre de 2019 se evaluó jurídicamente la Solicitud de Formalización de Minería Tradicional No. ODD-14351 y con base en el concepto de transformación y migración al sistema de cuadrícula minera de fecha 6 de octubre de 2019, el cual concluye que, **no queda área susceptible de contratar**, se considera procedente jurídicamente el rechazo de la solicitud No. ODD-14351, de conformidad con el artículo 325 de la Ley 1955 de 2019,

#### FUNDAMENTOS DE LA DECISIÓN

Que el artículo 325 de la Ley 1955 de 2019, establece:

"ARTÍCULO 325. TRÁMITE SOLICITUDES DE FORMALIZACIÓN DE MINERÍA TRADICIONAL. Las personas naturales, grupos o asociaciones que presentaron solicitud de formalización de minería tradicional hasta el 10 de mayo de 2013 ante la autoridad minera competente y que a la fecha de promulgación de esta ley se encuentran vigentes y en área libre, continuarán su trámite con el fin de verificar la viabilidad técnica del desarrollo del proyecto minero de pequeña minería. Si la solicitud no se encuentra en área libre esta se rechazará salvo lo dispuesto en el inciso tercero del presente artículo. En caso de que la superposición sea parcial se procederá a los recortes respectivos. La autoridad minera resolverá estas solicitudes en el término de un (1) año contado a partir de la viabilidad técnica de la solicitud.

(...) En el evento en que las solicitudes de formalización de minería tradicional se hayan presentado en un área ocupada totalmente por un título minero y se encuentre vigente a la fecha de promulgación de la presente ley, la autoridad minera procederá a realizar un proceso de mediación entre las partes. De negarse el titular minero a la mediación o de no lograrse un acuerdo entre las partes, se procederá por parte de la autoridad minera al rechazo de la solicitud de formalización. (Subrayado fuera de texto)

Que del resultado de la evaluación de la Solicitud de Formalización de Minería Tradicional No. ODD-14351, se evidencia que la misma **no cuenta con área libre susceptible de contratar** con fundamento en la evaluación técnica y la norma que regula la materia y se considera procedente su rechazo.

Que la presente decisión se adopta con base en los análisis y estudios efectuados por los profesionales del Grupo de Legalización Minera, con aprobación del Coordinador del Grupo.

Que en mérito de lo expuesto,

RESUELVE

"Por medio de la cual se rechaza y se archiva la solicitud de minería tradicional No. ODQ-14351"

**ARTÍCULO PRIMERO.** - Rechazar la Solicitud de Formalización de Minería Tradicional No. ODQ-14351 por las razones expuestas en la parte motiva del presente proveído.

**ARTÍCULO SEGUNDO.** - Notifíquese personalmente la presente resolución a través del Grupo de Información y Atención al Minero de la Vicepresidencia de Contratación y Titulación al señor FULVIO MENDOZA GUZMAN identificado con Cédula de Ciudadanía No. 6000760, en caso que no sea posible, procédase mediante aviso de conformidad con el artículo 69 de la Ley 1437 de 2011.

**ARTÍCULO TERCERO.** - Una vez ejecutoriada y en firme la presente resolución, oficiar a través del Grupo de Información y Atención al Minero de la Vicepresidencia de Contratación y Titulación, al Alcalde Municipal de ZONA BANANERA, departamento del MAGDALENA, para que proceda a suspender la actividad de explotación dentro del área de la solicitud No. ODQ-14351, lo anterior de conformidad con el artículo 306 de la Ley 685 del 2001.

**ARTÍCULO CUARTO.** - Una vez ejecutoriada y en firme la presente resolución, oficiar a través del Grupo de Información y Atención al Minero de la Vicepresidencia de Contratación y Titulación, a la Corporación Autónoma Regional del Magdalena - CORPAMAG -, para que de conformidad con lo establecido en los numerales 2 y 11 del artículo 31 de la Ley 99 de 1993, imponga a cargo del solicitante las medidas de restauración ambiental de las áreas afectadas por la actividad minera.

**ARTÍCULO QUINTO.** - Contra la presente resolución procede el recurso de reposición el cual puede interponerse dentro de los diez (10) días siguientes a su notificación, de acuerdo con lo preceptuado por el artículo 76 de la Ley 1437 de 2011.

**ARTÍCULO SEXTO.** - En firme esta providencia, procédase a la desanotación del área del Sistema del Catastro Minero Colombiano, de acuerdo con lo establecido en el artículo 28 de la Ley 1955 y efectúese el archivo del referido expediente:

Dada en Bogotá, D.C.,

NOTIFÍQUESE Y CÚMPLASE



JOSE SAUL ROMERO VELASQUEZ

Vicepresidente de Contratación y Titulación (E)

Elaboró: Elina Leonor Saldaña Astorga-Abogada GLM  
Revisó: Dora Esperanza Reyes García-Coordinadora GLM  
Aprobó: Dora Esperanza Reyes García-Coordinadora GLM

República de Colombia



Libertad y Orden

25 NOV 2019

**AGENCIA NACIONAL DE MINERÍA**  
**VICEPRESIDENCIA DE CONTRATACIÓN Y TITULACIÓN**

RESOLUCIÓN NÚMERO

( 001270 )

"Por medio de la cual se rechaza y se archiva la solicitud de minería tradicional No. OE9-14191"

**EL VICEPRESIDENTE DE CONTRATACIÓN Y TITULACIÓN (E)**

En uso de sus facultades legales, en especial las conferidas por el Decreto No. 4134 del 3 de noviembre de 2011 expedido por el Ministerio de Minas y Energía, las Resoluciones Nos. 206 del 22 de marzo de 2013 y 357 del 17 de junio de 2019, expedidas por la Agencia Nacional de Minería y,

**CONSIDERANDO**

Que el artículo 65 de la Ley 685 de 2001 establece "El área para explorar y explotar terrenos de cualquier clase y ubicación con exclusión del cauce de las corrientes de agua, estará delimitada por un polígono de cualquier forma y orientación delimitado con referencia a la red geodésica nacional." Y a su vez, el artículo 66 señala "En la identificación y delimitación del área objeto de la propuesta y del contrato, serán de obligatoria aplicación los principios, criterios y reglas técnicas propias de la ingeniería, geología y la topografía, aceptadas y divulgadas oficialmente".

Que la Agencia Nacional de Minería ANM fue creada mediante el Decreto – Ley 4134 de 2011 y dentro de sus funciones le otorga en el numeral 1°, 6° y 16° del Artículo 4° la de "ejercer las funciones de autoridad minera o concedente en el territorio nacional", "Administrar el catastro minero y el registro minero nacional" y "Reservar áreas con potencial minero, con el fin de otorgarlas en contrato de concesión".

Que el parágrafo del artículo 21 de la Ley 1753 de 2015 consagra que "(...) la Autoridad Minera Nacional podrá adoptar un sistema de cuadrícula para delimitar el área objeto de los contratos de concesión minera, la cual será única y continua. Así mismo podrá adaptar al sistema de cuadrículas los títulos mineros otorgados con anterioridad a la entrada en vigencia de la presente ley, en caso de que el beneficiario de estos así lo decida".

Que mediante la Resolución No. 504 de 18 de septiembre de 2018 "(...) se adopta el sistema de cuadrícula para la Agencia Nacional de Minería - ANM, y se dictan otras disposiciones en materia de información geográfica", especificando en el artículo 3° que "Se adopta como cuadrícula minera la conformada por un conjunto continuo de celdas de tres coma seis por tres coma seis segundos de arco (3,6" x 3,6") referidas a la red geodésica nacional vigente. La cuadrícula minera entrará en operación junto con la herramienta informática Sistema Integral de Gestión Minera o al que haga sus veces", así mismo, en el artículo 4° establece que "Las solicitudes y propuestas presentadas con anterioridad y los contratos de concesión generados a partir de la puesta en operación del Sistema Integral de Gestión Minera estarán conformados especialmente por celdas completas y colindantes por un lado de la cuadrícula minera", y en el Parágrafo del citado artículo señala que "Las dimensiones de las celdas que conforman la cuadrícula minera serán revisadas con base en el análisis que al respecto realice la autoridad minera, cada quinquenio, a partir de la expedición de la presente resolución".

Que hace parte integral de la Resolución No. 504 de 2018 el documento técnico denominado "Especificaciones técnicas sobre la adopción del sistema de referencia y la cuadrícula minera en la ANM", el cual contiene los argumentos técnicos que soportan las disposiciones en materia de información geográfica.

"Por medio de la cual se rechaza y se archiva la solicitud de minería tradicional No. **OE9-14191**"

Que el artículo 24 de la Ley 1955 de 2019, Plan Nacional de Desarrollo 2018-2022, dispuso que "La implementación del sistema de cuadrículas se llevará a cabo de acuerdo con las normas de información geoespacial vigentes y los lineamientos que para el efecto defina la autoridad minera nacional. **Todas las solicitudes y propuestas se evaluarán con base en el sistema de cuadrícula minera implementado por la autoridad minera nacional. Por lo anterior no se permitirá la superposición de propuestas sobre una misma celda, con excepción de las concesiones concurrentes. Se entiende por celda el cuadro definido por la autoridad minera nacional como una unidad de medida para la delimitación del área de las solicitudes y contratos de concesión minera.**" (Negrillas fuera de texto)

Que, por su parte, el inciso final del artículo 329 de la Ley 1955 de 2019, facultó a la autoridad minera para la definición del área mínima de acuerdo con las dimensiones adoptadas por el sistema de cuadrícula para las celdas mineras.

Que mediante la Resolución 505 de 2 de agosto de 2019, la Agencia Nacional de Minería adoptó los lineamientos para la evaluación de los trámites y solicitudes mineras a partir del sistema de cuadrícula y definió el área mínima, así mismo dio inicio al periodo de transición en el cual se deberán evaluar las solicitudes mineras en el sistema de cuadrícula minera.

Que el artículo 325 de la Ley 1955 de 2019 dispuso que: "Las personas naturales, grupos o asociaciones que presentaron solicitud de formalización de minería tradicional hasta el 10 de mayo de 2013 ante la autoridad minera competente y que a la fecha de promulgación de esta ley se encuentran vigentes y en área libre, continuarán su trámite con el fin de verificar la viabilidad técnica del desarrollo del proyecto minero de pequeña minería. Si la solicitud no se encuentra en área libre esta se rechazará salvo lo dispuesto en el inciso tercero del presente artículo. En caso de que la superposición sea parcial se procederá a los recortes respectivos."

Que el día 9 de mayo de 2013 fue presentada la Solicitud de Formalización de Minería Tradicional por el señor **ELIO RAFAEL DIAZ GRANADOS SANDOVAL** identificado con Cédula de Ciudadanía No. 77032275, para la exploración y explotación de un yacimiento clasificado técnicamente como **SULFATO DE BARIO NATURAL, BARITINA**, ubicado en el municipio de **FONSECA**, departamento de la **GUAJIRA**, al cual le correspondió el expediente No. **OE9-14191**.

Que consultado el expediente No. **OE9-14191** se verificó que el trámite se encuentra vigente siendo procedente su evaluación bajo las condiciones del artículo 325 de la Ley 1955 de 2019, para lo cual, en cumplimiento de la Resolución 505 de 2019 mencionada, el Grupo de Legalización Minera, emitió el día 6 de octubre de 2019 concepto de transformación y migración de área al sistema de cuadrícula minera, determinando lo siguiente:

**"(...) Transformación y migración del área al sistema de cuadrícula minera**

*Una vez migrada la Solicitud No OE9-14191 a Datum Magna Sirgas, en COORDENADAS GEOGRÁFICAS y siguiendo la lógica de la cuadrícula minera se determina un área que contiene 154 celdas con las siguientes características*

Solicitud: OE9-14191

**CUADRO DE SUPERPOSICIONES UNA VEZ MIGRADA EL ÁREA AL SISTEMA DE CUADRICULA MINERA**

**Zonas excluibles**

CAPA	EXPEDIENTE MINERALES	No CELDAS SUPERPUSTAS
AREA ESTRATÉGICA MINERA		75
SOLICITUDES	LL9-09571	DEMÁS CONCESIBLES/CARBÓN TÉRMICO 79

Seguidamente, señala:

"Por medio de la cual se rechaza y se archiva la solicitud de minería tradicional No. **OE9-14191**"

**(...) Características del área:**

Se determinó que el área ingresada por el solicitante una vez transformada al sistema de cuadrícula, se encuentra **totalmente superpuesta** con zonas de exclusión de acuerdo con los "Lineamientos para la Evaluación de los Trámites y Solicitudes Mineras a Partir del Sistema de Cuadrícula Minera y Metodología para la Migración de los Títulos Mineros al Sistema de Cuadrícula" adoptados por la Resolución 505 de 2 de agosto de 2019; por tanto, **no queda área a otorgar.**

**CONCLUSIÓN:**

Una vez realizado el proceso de migración y transformación dentro de la solicitud No OE9-14191 para SULFATO DE BARIO NATURAL, BARITINA, se tiene que de acuerdo con los "Lineamientos para la Evaluación de los Trámites y Solicitudes Mineras a Partir del Sistema de Cuadrícula Minera y Metodología para la Migración de los Títulos Mineros al Sistema de Cuadrícula", adoptados por la Resolución 505 de 2 de agosto de 2019, **no cuenta con área libre.**"

Que el día 15 de octubre de 2019 se evaluó jurídicamente la Solicitud de Formalización de Minería Tradicional No. OE9-14191 y con base en el concepto de transformación y migración al sistema de cuadrícula minera de fecha 6 de octubre de 2019, el cual concluye que, **no queda área susceptible de contratar**, se considera procedente jurídicamente el rechazo de la solicitud No. OE9-14191, de conformidad con el artículo 325 de la Ley 1955 de 2019.

**FUNDAMENTOS DE LA DECISIÓN**

Que el artículo 325 de la Ley 1955 de 2019, establece:

**"ARTÍCULO 325. TRÁMITE SOLICITUDES DE FORMALIZACIÓN DE MINERÍA TRADICIONAL.** Las personas naturales, grupos o asociaciones que presentaron solicitud de formalización de minería tradicional hasta el 10 de mayo de 2013 ante la autoridad minera competente y que a la fecha de promulgación de esta ley se encuentran vigentes y en **área libre**, continuarán su trámite con el fin de verificar la viabilidad técnica del desarrollo del proyecto minero de pequeña minería. Si la **solicitud no se encuentra en área libre esta se rechazará** salvo lo dispuesto en el inciso tercero del presente artículo. En caso de que la superposición sea parcial se procederá a los recortes respectivos. La autoridad minera resolverá estas solicitudes en el término de un (1) año contado a partir de la viabilidad técnica de la solicitud.

**(...) En el evento en que las solicitudes de formalización de minería tradicional se hayan presentado en un área ocupada totalmente por un título minero y se encuentre vigente a la fecha de promulgación de la presente ley, la autoridad minera procederá a realizar un proceso de mediación entre las partes. De negarse el titular minero a la mediación o de no lograrse un acuerdo entre las partes, se procederá por parte de la autoridad minera al rechazo de la solicitud de formalización.** (Subrayado fuera de texto)

Que del resultado de la evaluación de la Solicitud de Formalización de Minería Tradicional No. OE9-14191, se evidencia que la misma **no cuenta con área libre susceptible de contratar** con fundamento en la evaluación técnica y la norma que regula la materia y se considera procedente su rechazo.

Que la presente decisión se adopta con base en los análisis y estudios efectuados por los profesionales del Grupo de Legalización Minera, con aprobación del Coordinador del Grupo.

Que en mérito de lo expuesto,

**RESUELVE**

**ARTÍCULO PRIMERO.** - Rechazar la Solicitud de Formalización de Minería Tradicional No. OE9-14191 por las razones expuestas en la parte motiva del presente proveído.

**ARTÍCULO SEGUNDO.** - Notifíquese personalmente la presente resolución a través del Grupo de Información y Atención al Minero de la Vicepresidencia de Contratación y Titulación al señor ELIO RAFAEL

25 NOV 2019

"Por medio de la cual se rechaza y se archiva la solicitud de minería tradicional No. **OE9-14191**"

DIAZ GRANADOS SANDOVAL identificado con Cédula de Ciudadanía No. 77032275, en caso que no sea posible, procédase mediante aviso de conformidad con el artículo 69 de la Ley 1437 de 2011.

**ARTÍCULO TERCERO.** - Una vez ejecutoriada y en firme la presente resolución, oficiar a través del Grupo de Información y Atención al Minero de la Vicepresidencia de Contratación y Titulación, al Alcalde Municipal de FONSECA, departamento de la GUAJIRA, para que proceda a suspender la actividad de explotación dentro del área de la solicitud No. **OE9-14191**, lo anterior de conformidad con el artículo 306 de la Ley 685 del 2001.

**ARTÍCULO CUARTO.** - Una vez ejecutoriada y en firme la presente resolución, oficiar a través del Grupo de Información y Atención al Minero de la Vicepresidencia de Contratación y Titulación, a la **Corporación Autónoma Regional de la Guajira - CORPOGUAJIRA** -, para que de conformidad con lo establecido en los numerales 2 y 11 del artículo 31 de la Ley 99 de 1993, imponga a cargo del solicitante las medidas de restauración ambiental de las áreas afectadas por la actividad minera.

**ARTÍCULO QUINTO.** - Contra la presente resolución procede el recurso de reposición el cual puede interponerse dentro de los diez (10) días siguientes a su notificación, de acuerdo con lo preceptuado por el artículo 76 de la Ley 1437 de 2011.

**ARTÍCULO SEXTO.** - En firme esta providencia, procédase a la desanotación del área del Sistema del Catastro Minero Colombiano, de acuerdo con lo establecido en el artículo 28 de la Ley 1955 y efectúese el archivo del referido expediente.

Dada en Bogotá, D.C.,

NOTIFÍQUESE Y CÚMPLASE



**JOSÉ SAUL ROMERO VELÁSQUEZ**  
Vicepresidente de Contratación y Titulación (E)

Elaboro: Elaine Loozae Saldaña Astorga-Abogada GLM  
Revisó: Dora Esperanza Reyes García-Coordinadora GLM  
Aprobó: Dora Esperanza Reyes García-Coordinadora GLM

República de Colombia



20 NOV 2019

**AGENCIA NACIONAL DE MINERÍA**  
**VICEPRESIDENCIA DE CONTRATACIÓN Y TITULACIÓN**

**RESOLUCIÓN NÚMERO**  
**( 001226 )**

"Por medio de la cual se rechaza y se archiva la solicitud de minería tradicional No. ODB-09361"

**EL VICEPRESIDENTE DE CONTRATACIÓN Y TITULACIÓN (E)**

En uso de sus facultades legales, en especial las conferidas por el Decreto No. 4134 del 3 de noviembre de 2011 expedido por el Ministerio de Minas y Energía, las Resoluciones Nos. 206 del 22 de marzo de 2013 y 357 del 17 de junio de 2019, expedidas por la Agencia Nacional de Minería y,

**CONSIDERANDO**

Que el artículo 65 de la Ley 685 de 2001 establece "El área para explorar y explotar terrenos de cualquier clase y ubicación con exclusión del cauce de las corrientes de agua, estará delimitada por un polígono de cualquier forma y orientación delimitado con referencia a la red geodésica nacional." Y a su vez, el artículo 66 señala "En la identificación y delimitación del área objeto de la propuesta y del contrato, serán de obligatoria aplicación los principios, criterios y reglas técnicas propias de la ingeniería, geología y la topografía, aceptadas y divulgadas oficialmente".

Que la Agencia Nacional de Minería ANM fue creada mediante el Decreto - Ley 4134 de 2011 y dentro de sus funciones le otorga en el numeral 1°, 6° y 16° del Artículo 4° de "ejercer las funciones de autoridad minera o concedente en el territorio nacional", "Administrar el catastro minero y el registro minero nacional" y "Reservar áreas con potencial minero, con el fin de otorgarlas en contrato de concesión".

Que el parágrafo del artículo 21 de la Ley 1753 de 2015 consagró que "(...) la Autoridad Minera Nacional podrá adoptar un sistema de cuadrícula para delimitar el área objeto de los contratos de concesión minera, la cual será única y continua. Así mismo podrá adaptar al sistema de cuadrículas los títulos mineros otorgados con anterioridad a la entrada en vigencia de la presente ley, en caso de que el beneficiario de estos así lo decida".

Que mediante la Resolución No. 504 de 18 de septiembre de 2018 "(...) se adopta el sistema de cuadrícula para la Agencia Nacional de Minería - ANM, y se dictan otras disposiciones en materia de información geográfica", especificando en el artículo 3° que "Se adopta como cuadrícula minera la conformada por un conjunto continuo de celdas de tres coma seis por tres coma seis segundos de arco (3,6" x 3,6") referidas a la red geodésica nacional vigente. La cuadrícula minera entrará en operación junto con la herramienta informática Sistema Integral de Gestión Minera o el que haga sus veces", así mismo, en el artículo 4° establece que "Las solicitudes y propuestas presentadas con anterioridad y los contratos de concesión generados a partir de la puesta en operación del Sistema Integral de Gestión Minera estarán conformados espacialmente por celdas completas y colindantes por un lado de la cuadrícula minera", y en el Parágrafo del citado artículo señala que "Las dimensiones de las celdas que conforman la cuadrícula minera serán revisadas con base en el análisis que al respecto realice la autoridad minera, cada quinquenio, a partir de la expedición de la presente resolución".

Que hace parte integral de la Resolución No. 504 de 2018 el documento técnico denominado "Especificaciones técnicas sobre la adopción del sistema de referencia y la cuadrícula minera en la ANM", el cual contiene los argumentos técnicos que soportan las disposiciones en materia de información geográfica.

"Por medio de la cual se rechaza y se archiva la solicitud de minería tradicional No. ODB-09361"

Que el artículo 24 de la Ley 1955 de 2019, Plan Nacional de Desarrollo 2018-2022, dispuso que "La implementación del sistema de cuadrículas se llevará a cabo de acuerdo con las normas de información geoespacial vigentes y los lineamientos que para el efecto defina la autoridad minera nacional. Todas las solicitudes y propuestas se evaluarán con base en el sistema de cuadrícula minera implementado por la autoridad minera nacional. Por lo anterior no se permitirá la superposición de propuestas sobre una misma celda, con excepción de las concesiones concurrentes. Se entiende por celda el cuadro definido por la autoridad minera nacional como una unidad de medida para la delimitación del área de las solicitudes y contratos de concesión minera." (Negrillas fuera de texto)

Que, por su parte, el inciso final del artículo 329 de la Ley 1955 de 2019, facultó a la autoridad minera para la definición del área mínima de acuerdo con las dimensiones adoptadas por el sistema de cuadrícula para las celdas mineras.

Que mediante la Resolución 505 de 2 de agosto de 2019, la Agencia Nacional de Minería adoptó los lineamientos para la evaluación de los trámites y solicitudes mineras a partir del sistema de cuadrícula y definió el área mínima, así mismo dio inicio al período de transición en el cual se deberán evaluar las solicitudes mineras en el sistema de cuadrícula minera.

Que el artículo 325 de la Ley 1955 de 2019 dispuso que: "Las personas naturales, grupos o asociaciones que presentaron solicitud de formalización de minería tradicional hasta el 10 de mayo de 2013 ante la autoridad minera competente y que a la fecha de promulgación de esta ley se encuentran vigentes y en área libre, continuarán su trámite con el fin de verificar la viabilidad técnica del desarrollo del proyecto minero de pequeña minería. Si la solicitud no se encuentra en área libre esta se rechazará salvo lo dispuesto en el inciso tercero del presente artículo. En caso de que la superposición sea parcial se procederá a los recortes respectivos."

Que el día 11 de abril de 2013 fue presentada la Solicitud de Formalización de Minería Tradicional por los señores JOSE ELVER PEÑA VILLEGAS identificado con Cédula de Ciudadanía No. 7953002 y YIMY MANUEL CERVERA TABORDA identificado con Cédula de Ciudadanía No. 92126382, para la exploración y explotación de un yacimiento clasificado técnicamente como ARENAS Y GRAVAS SILICEAS ELABORADAS (TRITURADAS, MOLIDAS O PULVERIZADAS), MATERIALES DE CONSTRUCCIÓN, MINERALES DE COBRE Y SUS CONCENTRADOS, MINERALES DE ORO Y SUS CONCENTRADOS, MINERALES DE TITANIO Y SUS CONCENTRADOS (RUTILO Y SIMILARES), ubicado en el municipio de ARENAL, departamento de BOLIVAR, a la cual le correspondió el expediente No. ODB-09361.

Que consultado el expediente No. ODB-09361 se verificó que el trámite se encuentra vigente siendo procedente su evaluación bajo las condiciones del artículo 325 de la Ley 1955 de 2019, para lo cual, en cumplimiento de la Resolución 505 de 2019 mencionada, el Grupo de Legalización Minera, emitió el día 6 de octubre de 2019 concepto de transformación y migración de área al sistema de cuadrícula minera, determinando lo siguiente:

**(...) Transformación y migración del área al sistema de cuadrícula minera**

Una vez migrada la Solicitud No ODB-09361 a Dátum Magna Sirgas, en COORDENADAS GEOGRÁFICAS y siguiendo la lógica de la cuadrícula minera se determina un área que contiene 496 celdas con las siguientes características

Solicitud: ODB-09361

**CUADRO DE SUPERPOSICIONES UNA VEZ MIGRADA EL ÁREA AL SISTEMA DE CUADRICULA MINERA**

**Zonas excluibles**

CAPA	EXPEDIENTE	MINERALES	No CELDAS SUPERPUESTAS
TITULO	ILV-09301	MINERAL DE COBRE( DEMAS CONCESIBLES) MINERAL DE PLATA( ORO	22
TITULO	ILV-09301, JGM-08211		5



"Por medio de la cual se rechaza y se archiva la solicitud de minería tradicional No. ODB-09361"

TITULO	ILV-09301, JGM-08211, JGO-14371		1
TITULO	ILV-09301, JGO-14371		1
TITULO	JGM-08211	DEMÁS CONCESIBLES MINERALES DE COBRE Y SUS CONCENTRADOS; MINERALES DE PLATA Y SUS CONCENTRADOS; MINERALES DE ORO Y PLATINO, Y SUS CONCENTRADOS	9
TITULO	JGM-08211, JGO-14371		1
ZONA DE EXCLUSION AMBIENTAL	Serranía de San Lucas		457

Seguidamente, señala:

"(...) Características del área:

Se determinó que el área ingresada por el solicitante una vez transformada al sistema de cuadrícula, se encuentra **totalmente superpuesta** con zonas de exclusión de acuerdo con los "Lineamientos para la Evaluación de los Trámites y Solicitudes Mineras a Partir del Sistema de Cuadrícula Minera y Metodología para la Migración de los Títulos Mineros al Sistema de Cuadrícula" adoptados por la Resolución 505 de 2 de agosto de 2019; por tanto, **no queda área a otorgar**.

#### CONCLUSIÓN:

Una vez realizado el proceso de migración y transformación dentro de la solicitud No ODB-09361 para ARENAS Y GRAVAS SILICEAS ELABORADAS (TRITURADAS, MOLIDAS O PULVERIZADAS), MATERIALES DE CONSTRUCCION, MINERALES DE COBRE Y SUS CONCENTRADOS, MINERALES DE ORO Y SUS CONCENTRADOS, MINERALES DE TITANIO Y SUS CONCENTRADOS (RUTILO Y SIMILARES), se tiene que de acuerdo con los "Lineamientos para la Evaluación de los Trámites y Solicitudes Mineras a Partir del Sistema de Cuadrícula Minera y Metodología para la Migración de los Títulos Mineros al Sistema de Cuadrícula", adoptados por la Resolución 505 de 2 de agosto de 2019, **no cuenta con área libre.**"

Que el día 15 de octubre de 2019 se evaluó jurídicamente la Solicitud de Formalización de Minería Tradicional No. ODB-09361 y con base en el concepto de transformación y migración al sistema de cuadrícula minera de fecha 6 de octubre de 2019, el cual concluye que, **no queda área susceptible de contratar**, se considera procedente jurídicamente el rechazo de la solicitud No. ODB-09361, de conformidad con el artículo 325 de la Ley 1955 de 2019.

#### FUNDAMENTOS DE LA DECISIÓN

Que el artículo 325 de la Ley 1955 de 2019, establece:

"ARTÍCULO 325. TRÁMITE SOLICITUDES DE FORMALIZACIÓN DE MINERÍA TRADICIONAL. Las personas naturales, grupos o asociaciones que presentaron solicitud de formalización de minería tradicional hasta el 10 de mayo de 2013 ante la autoridad minera competente y que a la fecha de promulgación de esta ley se encuentran vigentes y en área libre, continuarán su trámite con el fin de verificar la viabilidad técnica del desarrollo del proyecto minero de pequeña minería. Si la solicitud no se encuentra en área libre esta se rechazará salvo lo dispuesto en el inciso tercero del presente artículo. En caso de que la superposición sea parcial se procederá a los recortes respectivos. La autoridad minera resolverá estas solicitudes en el término de un (1) año contado a partir de la viabilidad técnica de la solicitud.

(...) En el evento en que las solicitudes de formalización de minería tradicional se hayan presentado en un área ocupada totalmente por un título minero y se encuentre vigente a la fecha de

"Por medio de la cual se rechaza y se archiva la solicitud de minería tradicional No. ODB-09361"

*promulgación de la presente ley, la autoridad minera procederá a realizar un proceso de mediación entre las partes. De negarse el titular minero a la mediación o de no lograrse un acuerdo entre las partes, se procederá por parte de la autoridad minera al rechazo de la solicitud de formalización.*  
(Subrayado fuera de texto)

Que del resultado de la evaluación de la Solicitud de Formalización de Minería Tradicional No. ODB-09361, se evidencia que la misma no cuenta con área libre susceptible de contratar con fundamento en la evaluación técnica y la norma que regula la materia y se considera procedente su rechazo.

Que la presente decisión se adopta con base en los análisis y estudios efectuados por los profesionales del Grupo de Legalización Minera, con aprobación del Coordinador del Grupo.

Que en mérito de lo expuesto,

#### RESUELVE

**ARTÍCULO PRIMERO.** - Rechazar la Solicitud de Formalización de Minería Tradicional No. ODB-09361 por las razones expuestas en la parte motiva del presente proveído.

**ARTÍCULO SEGUNDO.** - Notifíquese personalmente la presente resolución a través del Grupo de Información y Atención al Minero de la Vicepresidencia de Contratación y Titulación a los señores JOSE ELVER PEÑA VILLEGAS identificado con Cédula de Ciudadanía No. 7953002 y YIMY MANUEL CERVERA TABORDA identificado con Cédula de Ciudadanía No. 92126382, en caso que no sea posible, procédase mediante aviso de conformidad con el artículo 69 de la Ley 1437 de 2011.

**ARTÍCULO TERCERO.** - Una vez ejecutoriada y en firme la presente resolución, oficiar a través del Grupo de Información y Atención al Minero de la Vicepresidencia de Contratación y Titulación, al Alcalde Municipal de ARENAL, departamento de BOLIVAR, para que proceda a suspender la actividad de explotación dentro del área de la solicitud No. ODB-09361, lo anterior de conformidad con el artículo 306 de la Ley 685 del 2001.

**ARTÍCULO CUARTO.** - Una vez ejecutoriada y en firme la presente resolución, oficiar a través del Grupo de Información y Atención al Minero de la Vicepresidencia de Contratación y Titulación, a la Corporación Autónoma Regional del Sur de Bolívar - CSB -, para que de conformidad con lo establecido en los numerales 2 y 11 del artículo 31 de la Ley 99 de 1993, imponga a cargo del solicitante las medidas de restauración ambiental de las áreas afectadas por la actividad minera.

**ARTÍCULO QUINTO.** - Contra la presente resolución procede el recurso de reposición el cual puede interponerse dentro de los diez (10) días siguientes a su notificación, de acuerdo con lo preceptuado por el artículo 76 de la Ley 1437 de 2011.

**ARTÍCULO SEXTO.** - En firme esta providencia, procédase a la desanotación del área del Sistema del Catastro Minero Colombiano, de acuerdo con lo establecido en el artículo 28 de la Ley 1955 y efectúese el archivo del referido expediente.

Dada en Bogotá, D.C.,

#### NOTIFÍQUESE Y CÚMPLASE



JOSE SAUL ROMERO VELASQUEZ  
Vicepresidente de Contratación y Titulación (E)

Elaboró: Eina Lechner Salazar-Asistenta GLM  
Revisó: Dora Esperanza Reyes García-Coordinadora GLM  
Aprobó: Dora Esperanza Reyes García-Coordinadora GLM

República de Colombia



20 NOV 2019

**AGENCIA NACIONAL DE MINERÍA**  
**VICEPRESIDENCIA DE CONTRATACIÓN Y TITULACIÓN**  
**RESOLUCIÓN NÚMERO**

( **001250** )

"Por medio de la cual se rechaza y se archiva la solicitud de minería tradicional N° NLK-14521"

**EL VICEPRESIDENTE DE CONTRATACIÓN Y TITULACIÓN (E)**

En uso de sus facultades legales, en especial las conferidas por el Decreto No. 4134 del 3 de noviembre de 2011 expedido por el Ministerio de Minas y Energía, las Resoluciones Nos. 206 del 22 de marzo de 2013 y 357 del 17 de junio de 2019, expedidas por la Agencia Nacional de Minería y,

**CONSIDERANDO**

Que el artículo 65 de la Ley 685 de 2001 establece "El área para explorar y explotar terrenos de cualquier clase y ubicación con exclusión del cauce de las corrientes de agua, estará delimitada por un polígono de cualquier forma y orientación delimitado con referencia a la red geodésica nacional." Y a su vez, el artículo 66 señala "En la identificación y delimitación del área objeto de la propuesta y del contrato, serán de obligatoria aplicación los principios, criterios y reglas técnicas propias de la ingeniería, geología y la topografía, aceptadas y divulgadas oficialmente".

Que la Agencia Nacional de Minería ANM fue creada mediante el Decreto - Ley 4134 de 2011 y dentro de sus funciones le otorga en el numeral 1°, 6° y 16° del Artículo 4° la de "ejercer las funciones de autoridad minera o concedente en el territorio nacional", "Administrar el catastro minero y el registro minero nacional" y "Reservar áreas con potencial minero, con el fin de otorgarlas en contrato de concesión".

Que el parágrafo del artículo 21 de la Ley 1753 de 2015 consagra que "(...) la Autoridad Minera Nacional podrá adoptar un sistema de cuadrícula para delimitar el área objeto de los contratos de concesión minera, la cual será única y continua. Así mismo podrá adaptar al sistema de cuadrículas los títulos mineros otorgados con anterioridad a la entrada en vigencia de la presente ley, en caso de que el beneficiario de estos así lo decida".

Que mediante la Resolución No. 504 de 18 de septiembre de 2018 "(...) se adopta el sistema de cuadrícula para la Agencia Nacional de Minería - ANM, y se dictan otras disposiciones en materia de información geográfica", especificando en el artículo 3° que "Se adopta como cuadrícula minera la conformada por un conjunto continuo de celdas de tres coma seis por tres coma seis segundos de arco (3,6" x 3,6") referidas a la red geodésica nacional vigente. La cuadrícula minera entrará en operación junto con la herramienta informática Sistema Integral de Gestión Minera o el que haga sus veces", así mismo, en el artículo 4° establece que "Las solicitudes y propuestas presentadas con anterioridad y los contratos de concesión generados a partir de la puesta en operación del Sistema Integral de Gestión Minera estarán conformados espacialmente por celdas completas y colindantes por un lado de la cuadrícula minera", y en el Parágrafo del citado artículo señala que "Las dimensiones de las celdas que conforman la cuadrícula minera serán revisadas con base en el análisis que al respecto realice la autoridad minera, cada quinquenio, a partir de la expedición de la presente resolución".

“Por medio de la cual se rechaza y se archiva la solicitud de minería tradicional N° NLK-14521”

Que hace parte integral de la Resolución No. 504 de 2018 el documento técnico denominado “Especificaciones técnicas sobre la adopción del sistema de referencia y la cuadrícula minera en la ANM”, el cual contiene los argumentos técnicos que soportan las disposiciones en materia de información geográfica.

Que el artículo 24 de la Ley 1955 de 2019, Plan Nacional de Desarrollo 2018-2022, dispuso que “La implementación del sistema de cuadrículas se llevará a cabo de acuerdo con las normas de información geoespacial vigentes y los lineamientos que para el efecto defina la autoridad minera nacional. **Todas las solicitudes y propuestas se evaluarán con base en el sistema de cuadrícula minera implementado por la autoridad minera nacional. Por lo anterior no se permitirá la superposición de propuestas sobre una misma celda, con excepción de las concesiones concurrentes. Se entiende por celda el cuadro definido por la autoridad minera nacional como una unidad de medida para la delimitación del área de las solicitudes y contratos de concesión minera.**” (Negrillas fuera de texto)

Que, por su parte, el inciso final del artículo 329 de la Ley 1955 de 2019, facultó a la autoridad minera para la definición del área mínima de acuerdo con las dimensiones adoptadas por el sistema de cuadrícula para las celdas mineras.

Que mediante la Resolución 505 de 2 de agosto de 2019, la Agencia Nacional de Minería adoptó los lineamientos para la evaluación de los trámites y solicitudes mineras a partir del sistema de cuadrícula y definió el área mínima, así mismo dio inicio al período de transición en el cual se deberán evaluar las solicitudes mineras en el sistema de cuadrícula minera.

Que el artículo 325 de la Ley 1955 de 2019 dispuso que: “Las personas naturales, grupos o asociaciones que presentaron solicitud de formalización de minería tradicional hasta el 10 de mayo de 2013 ante la autoridad minera competente y que a la fecha de promulgación de esta ley se encuentran vigentes y en área libre, continuarán su trámite con el fin de verificar la viabilidad técnica del desarrollo del proyecto minero de pequeña minería. Si la solicitud no se encuentra en área libre ésta se rechazará salvo lo dispuesto en el inciso tercero del presente artículo. En caso de que la superposición sea parcial se procederá a los recortes respectivos.”

Que el día 20 del mes de diciembre del año 2012 fue presentada la Solicitud de Formalización Minería Tradicional por los señores PEDRO RODRÍGUEZ RODRÍGUEZ identificado con C.C. 3.987.459, LUIS EDUARDO GARCÍA VARGAS identificado con C.C. 7.922.367, JOSÉ ANTONIO RODRÍGUEZ COY, identificado con C.C. 792.602, PEDRO MIGUEL RODRÍGUEZ COY identificado con C.C. 1.007.271.383 y la señora FLOR MARÍA RODRÍGUEZ COY identificada con C.C. 37.558.282, para la exploración y explotación de un yacimiento clasificado técnicamente como MINERALES DE ORO Y SUS CONCENTRADOS, ubicado en el municipio de SANTA ROSA DEL SUR, Departamento de BOLIVAR, a la cual le correspondió el expediente No. NLK-14521.

Que verificado el expediente No. NLK-14521, se verificó que el trámite se encuentra vigente siendo precedente su evaluación bajo las condiciones del artículo 325 de la Ley 1955 de 2019, para lo cual, en cumplimiento de la Resolución 505 de 2019 mencionada, el Grupo de Legalización Minera, emitió el día 06 del mes de octubre del año 2019 concepto de transformación y migración de área al sistema de cuadrícula minera, determinando lo siguiente.

***“(...) Transformación y migración del área al sistema de cuadrícula minera***

Una vez migrada la Solicitud No. NLK-14521 a Dátum Magna Sirgas, en COORDENADAS GEOGRÁFICAS y siguiendo la lógica de la cuadrícula minera se determina un área que contiene 61 celdas con las siguientes características

SOLICITUD: NLK-14521

**CUADRO DE SUPERPOSICIONES UNA VEZ MIGRADA EL ÁREA AL SISTEMA DE CUADRICULA MINERA**

"Por medio de la cual se rechaza y se archiva la solicitud de minería tradicional N° NLK-14521"

#### Zonas excluibles

CAPA	EXPEDIENTE	MINERALES	No CELDAS SUPERPUESTAS
TITULO	0-559	DEMÁS CONCESIBLES\ ORO\ COBRE\ PLATA	53
SOLICITUD	JJN-16053X	MINERALES DE ORO Y PLATINO, Y SUS CONCENTRADOS	8

Seguidamente, señala:

#### *(...) Características del área*

Se determinó que el área ingresada por el solicitante una vez transformada al sistema de cuadrícula, se encuentra **totalmente superpuesta** con zonas de exclusión de acuerdo con los "Lineamientos para la Evaluación de los Trámites y Solicitudes Mineras a Partir del Sistema de Cuadrícula Minera y Metodología para la Migración de los Títulos Mineros al Sistema de Cuadrícula" adoptadas por la Resolución 505 de 2 de agosto de 2019; por tanto, **no queda área a otorgar**.

#### (...) CONCLUSIÓN:

Una vez realizado el proceso de migración y transformación dentro de la solicitud No. NLK-14521 para MINERALES DE ORO Y SUS CONCENTRADOS, se tiene que de acuerdo con los "Lineamientos para la Evaluación de los Trámites y Solicitudes Mineras a Partir del Sistema de Cuadrícula Minera y Metodología para la Migración de los Títulos Mineros al Sistema de Cuadrícula" adoptadas por la Resolución 505 de 2 de agosto de 2019, **no cuenta con área libre.**"

Que el día 15 del mes de noviembre del año 2019, se evaluó jurídicamente la Solicitud de Formalización de Minería Tradicional No. NLK-14521 y con base en el concepto de transformación y migración al sistema de cuadrícula minera de fecha 06 del mes de octubre del año 2019, el cual concluye que **no queda área susceptible de contratar**, se considera procedente jurídicamente el rechazo de la solicitud No. NLK-14521, de conformidad con el artículo 325 de la Ley 1955 de 2019.

#### FUNDAMENTOS DE LA DECISIÓN

Que el artículo 325 de la Ley 1955 de 2019, establece:

**"ARTÍCULO 325. TRÁMITE SOLICITUDES DE FORMALIZACIÓN DE MINERÍA TRADICIONAL.** Las personas naturales, grupos o asociaciones que presentaron solicitud de formalización de minería tradicional hasta el 10 de mayo de 2013 ante la autoridad minera competente y que a la fecha de promulgación de esta ley se encuentran vigentes y en **área libre**, continuarán su trámite con el fin de verificar la viabilidad técnica del desarrollo del proyecto minero de pequeña minería. **Si la solicitud no se encuentra en área libre esta se rechazará salvo lo dispuesto en el inciso tercero del presente artículo.** En caso de que la superposición sea parcial se procederá a los recortes respectivos. La autoridad minera resolverá estas solicitudes en el término de un (1) año contado a partir de la viabilidad técnica de la solicitud.

*(...) En el evento en que las solicitudes de formalización de minería tradicional se hayan presentado en un área ocupada totalmente por un título minero y se encuentre vigente a la fecha de promulgación de la presente ley, la autoridad minera procederá a realizar un proceso de mediación entre las partes. De negarse el titular minero a la mediación o de no lograrse un acuerdo entre las partes, se procederá por parte de la autoridad minera al rechazo de la solicitud de formalización. (Subrayado fuera de texto)*

"Por medio de la cual se rechaza y se archiva la solicitud de minería tradicional N° NLK-14521"

Que del resultado de la evaluación de la Solicitud de Formalización Minería Tradicional No. NLK-14521 se evidencia que la misma no cuenta con área libre susceptible de contratar, con fundamento en la evaluación técnica y la norma que regula la materia, se considera procedente su rechazo.

Que la presente decisión se adopta con base en los análisis y estudios efectuados por los profesionales del Grupo de Legalización Minera, con aprobación del Coordinador del Grupo.

Que en mérito de lo expuesto,

#### RESUELVE

**ARTÍCULO PRIMERO.-** Rechazar la Solicitud de Formalización de Minería Tradicional N° NLK-14521, por las razones expuestas en la parte motiva del presente proveído.

**ARTÍCULO SEGUNDO.-** Notifíquese personalmente la presente Resolución a través del Grupo de Información y Atención al Minero de la Vicepresidencia de Contratación y Titulación a los señores PEDRO RODRÍGUEZ RODRÍGUEZ identificado con C.C. 3.987.459, LUIS EDUARDO GARCÍA VARGAS identificado con C.C. 7.922.367, JOSÉ ANTONIO RODRÍGUEZ COY identificado con C.C. 792.602, PEDRO MIGUEL RODRÍGUEZ COY identificado con C.C. 1.007.271.383 y a la señora FLOR MARÍA RODRÍGUEZ COY identificada con C.C. 37.558.282, en caso de que no sea posible, procédase mediante aviso de conformidad con el artículo 69 del Código de Procedimiento Administrativo y de lo Contencioso Administrativo.

**ARTÍCULO TERCERO.-** Una vez ejecutoriada y en firme la presente resolución, oficiar a través del Grupo de Información y Atención al Minero de la Vicepresidencia de Contratación y Titulación, al Alcalde Municipal de SANTA ROSA DEL SUR, Departamento de BOLIVAR, para que proceda a suspender la actividad de explotación dentro del área de la solicitud No. NLK-14521, lo anterior de conformidad con el artículo 306 de la Ley 685 del 2001.

**ARTÍCULO CUARTO.-** Una vez ejecutoriada y en firme la presente resolución, oficiar a través del Grupo de Información y Atención al Minero de la Vicepresidencia de Contratación y Titulación, a la Corporación Autónoma Regional del Sur de Bolívar – CSB, para que de conformidad con lo establecido en los numerales 2 y 11 del artículo 31 de la Ley 99 de 1993 imponga a cargo del solicitante las medidas de restauración ambiental de las áreas afectadas por la actividad minera.

**ARTÍCULO QUINTO.-** Contra la presente Resolución procede el recurso de reposición el cual puede interponerse dentro de los diez (10) días siguientes a su notificación, de acuerdo con lo preceptuado por el artículo 76 de la Ley 1437 de 2011.

**ARTÍCULO SEXTO.-** En firme esta providencia, procédase a la desanotación del área del Sistema del Catastro Minero Colombiano de acuerdo con lo establecido en el artículo 28 de la Ley 1955 y efectúese el archivo del referido expediente.

Dada en Bogotá, D.C.,

#### NOTIFÍQUESE Y CÚMPLASE



JOSÉ SAÚL ROMERO VELÁSQUEZ  
Vicepresidente de Contratación y Titulación (E)

Elaboró: Judith Cristina Santos Pérez – Abogada GLM  
Aprobó: Dora Esperanza Reyes García – Coordinadora GLM  
Revisó: Dora Esperanza Reyes García – Coordinadora GLM

República de Colombia



Libertad y Orden

## AGENCIA NACIONAL DE MINERÍA

VICEPRESIDENCIA DE SEGUIMIENTO, CONTROL Y SEGURIDAD MINERA

RESOLUCIÓN NÚMERO VSC

DE 001062

( 15 NOV 2019 )

"Por medio de la cual se impone una multa dentro del Contrato HINM-01 a nombre de la sociedad SALINAS MARÍTIMAS DE MANAURE - SAMA LTDA"

El Vicepresidente de Seguimiento, Control y Seguridad Minera de la Agencia Nacional de Minería, en desarrollo de sus funciones legales y en especial de las conferidas por el Decreto 4134 de 3 de noviembre de 2011 y las Resoluciones 18 0876 de 7 de junio de 2012, 9 1818 de diciembre 13 de 2012, proferidas por el Ministerio de Minas y Energía y 206 de 22 de marzo de 2013, proferidas por la Agencia Nacional de Minería, previo los siguientes,

### CONSIDERANDOS

El día 21 de octubre de 2002, mediante Resolución No. 181087, el Ministerio de Minas y Energía declaró y delimitó una Zona Minera Indígena en el municipio de Manaure, departamento de la Guajira, a favor de la Asociación Indígena Sumain-Chi.

Mediante Escritura Pública No. 135 de 2004, se constituyó la sociedad SALINAS MARÍTIMAS DE MANAURE – SAMA LTDA cuyo objeto social sería "la administración, fabricación, explotación, transformación y comercialización de las sales que se producen en las salinas marítimas de Manaure, departamento de La Guajira, mediante el sistema de concesión y en la calidad de concesionaria que le confiere el artículo 1º de la ley 773 de 2002", y en efecto se suscribió un contrato de concesión minera.

Por medio de Auto VSC No. 00169 de julio 19 de 2019, se requirió por el incumplimiento de obligaciones contractuales a la sociedad titular bajo apremio de multa, en los siguientes términos:

(...)

- Allegue el "Formulario para Declaración de Producción y Liquidación de Regalias, Compensaciones y demás Contraprestaciones por Explotación de Minerales" y el comprobante de pago correspondiente a las regalias del segundo, tercero y cuarto trimestre de 2018 y primer trimestre de 2019, liquidadas con sus intereses hasta la fecha en la cual se haga el respectivo pago.
- Allegue las actas de entrega de los bienes afectos a la Concesión que fueron entregados al operador privado BIG GROUP SALINAS COLOMBIA S.A.S. y que éste viene usufructuando a los cuales debe hacer mantenimiento, así como el re-avalúo de los mismos.
- Allegue en medio físico las correcciones, adiciones y aclaraciones realizadas a los Formatos Básicos Mineros de 2011 al 2015.

"Por medio de la cual se impone una multa dentro del Contrato HINM-01 a nombre de la sociedad SALINAS MARITIMAS DE MANAURE - SAMA LTDA"

- Allegue a la ANM un Informe que contemple el inventario y el estado de los equipos de propiedad de SAMA LTDA. y su programa de mantenimiento preventivo, correctivo o su sustitución dentro del esquema productivo de la salina.
- Allegue el plan de mantenimiento y puesta en servicio de la estación de bombeo S6.
- Restituya las cubiertas de estas bodegas en la forma que fueron entregadas al inicio de la operación.
- Efectué el mantenimiento de todos los equipos de la planta de lavado, que vienen sufriendo un deterioro paulatino por falta de uso y que el operador debe conservar evitando con ello que dicho equipo se deteriore y pierda su operatividad con el detrimento patrimonial que esto implica para el Titular y Dueño de esta Infraestructura y restituya las bandejas de soporte de los cables y la instalación eléctrica que va de la planta de lavado hacia los motores del transportador de banda No. 1 y equipos de arrume.
- Allegue la Póliza Minero Ambiental que ampare el cumplimiento de las obligaciones mineras y ambientales, el pago de las multas y la caducidad de acuerdo a la Ley 685 de 2001, actual Código de Minas y la escritura 135 de diciembre de 2004.

(...)

Con base en los antecedentes expuestos, esta Vicepresidencia procede a realizar el análisis de los fundamentos de hecho y de derecho que se exponen a continuación:

El artículo 115 de la Ley 685 de 2001, prevé "Previo el procedimiento señalado en el artículo 287 de este Código, la autoridad concedente o su delegada, podrán imponer al concesionario multas sucesivas de hasta treinta (30) salarios mínimos mensuales, cada vez y para cada caso de infracción de las obligaciones emanadas del contrato, siempre que no fuere causal de caducidad o que la autoridad concedente, por razones de interés público expresamente invocadas, se abstuviere de declararla. La cuantía de las multas será fijada valorando, en forma objetiva, la índole de la infracción y sus efectos perjudiciales para el contrato. La imposición de las multas estará precedida por el apercibimiento del concesionario mediante el procedimiento señalado en el artículo 287 de este Código".

A su vez el artículo 287 de la citada norma, consagra "*Procedimiento sobre multas*. Para la imposición al concesionario se le hará requerimiento previo en el que se le señalen las faltas u omisiones en que hubiere incurrido y se le exija su rectificación. Si dispuesto del término que se le fije para subsanarlas, que no podrá pasar de treinta (30) días, no lo hubiere hecho o no justificarse la necesidad de un plazo mayor para hacerlo, se le impondrán las multas sucesivas previstas en este Código. En caso de contravenciones de las disposiciones ambientales aplicará las sanciones prevista en las normas ambientales vigentes".

En concordancia con las disposiciones minera, la Ley 1450 de 2011, estableció en su artículo 111, como medidas para el fortalecimiento del cumplimiento de obligaciones de los titulares mineros, el incremento de las multas referidas en el artículo 115 precitado en los siguientes términos: "Las multas previstas en el artículo 115 de la Ley 685 de 2001, se incrementarán hasta en mil (1.000) salarios mínimos legales mensuales vigentes, cada vez y para cada caso de infracción de las obligaciones contractuales, en particular de aquellas que se refieren a la seguridad minera. El Ministerio de Minas y Energía reglamentará los criterios de graduación de dichas multas"

El Ministerio de Minas y Energía, teniendo en cuenta las normas transcritas en precedencia, expidió la Resolución No. 91544 de diciembre 24 de 2014 por medio del cual se reglamentan los criterios de graduación de las multas por el incumplimiento de las obligaciones contractuales emanadas de los títulos mineros.



"Por medio de la cual se impone una multa dentro del Contrato HINM-01 a nombre de la sociedad SALINAS MARITIMAS DE MANAURE - SAMA LTDA"

Dicha resolución en su artículo primero dispone: "ARTÍCULO 1o. SUJETOS DE LA MULTA. Serán sujetos de multa los beneficiarios de los títulos mineros otorgados bajo la Ley 685 de 2001, actual Código de Minas, al igual que aquellos beneficiarios de los títulos mineros otorgados con anterioridad a la expedición de dicha ley, que en cumplimiento de lo dispuesto en el artículo 349 ibídem se acogieron a lo establecido en este código, que incumplan las obligaciones emanadas del título minero que no sean catalogadas como causales de caducidad. Igualmente serán sujetos de multa, los beneficiarios de cualquier Autorización Temporal que incumplan con las obligaciones impuestas en el acto administrativo de otorgamiento de las mismas".

Que, así mismo en su artículo 2o. sobre criterios de graduación de las multas, consagró "En caso de infracción de las obligaciones por parte de los titulares mineros y de los beneficiarios de las autorizaciones temporales, se aplicarán multas en cuantías que oscilan entre un (1) y mil (1.000) salarios mínimos legales mensuales vigentes (smlmv), para lo cual se tendrán en cuenta los siguientes criterios: Primer nivel - Leve. Está dado por aquellos incumplimientos que no representan mayor afectación en la ejecución de las obligaciones derivadas del título minero o las autorizaciones temporales, según el caso. Por lo tanto, el Primer Nivel- Falta Leve, corresponde al incumplimiento de las obligaciones, relacionadas con el reporte de información que tienen por objeto facilitar el seguimiento y control de las obligaciones emanadas del título minero o la autorización temporal. Segundo nivel - Moderado. Este nivel está dado por aquellos incumplimientos de las Obligaciones Técnicas mineras que afectan de manera directa la adecuada ejecución de las obligaciones derivadas del título minero o la autorización temporal, tal y como se señalará en el artículo 3o de la presente resolución. Tercer nivel - Grave. En este nivel se configura en los incumplimientos que afectan de forma directa la ejecución de las obligaciones derivadas del título minero o la autorización temporal, tales como incumplimiento de las obligaciones operativas mineras y obligaciones de tipo ambiental. PARÁGRAFO. En los casos en que proceda causal de caducidad y la Autoridad Minera se abstenga de declararla por razones de interés público en los términos del artículo 115 de la Ley 685 de 2001, la tasación de la multa deberá atender los criterios señalados en el presente acto".

En el artículo trigésimo primero de la Escritura Pública No. 135 de 2004, se estableció que "constituida SAMA LTDA como concesionaria en virtud del artículo 1º de la Ley 773 de 2002, las partes en el presente contrato declaran el sometimiento de la sociedad y sus actividades a las normas vigentes aplicables al contrato de concesión minera contenidas en el Código de Minas y en las disposiciones a las cuales éste remite, en lo que tiene que ver con los derechos y obligaciones derivadas de dicha condición de concesionaria".

El referido documento también estipula en su artículo cuadragésimo quinto: "Multas. - En caso de incumplimiento de cualquiera de las obligaciones emanadas del presente contrato por parte de SAMA LTDA en su calidad de concesionaria, previo requerimiento en los términos del artículo 287 del Código de Minas, la autoridad concedente podrá imponerle administrativamente multas sucesivas de hasta treinta (30) salarios mínimos legales mensuales vigentes, cada vez y para cada caso de infracción, siempre que no fueren causal de caducidad o cuando la concedente se abstuviere de declararla por razones de interés público expresamente invocadas: la cuantía de las multas será fijada valorando, en forma objetiva, la índole de la infracción y sus efectos perjudiciales para el contrato. Cada multa deberá ser pagada por la concesionaria dentro de los diez (10) días hábiles siguientes a la fecha en que quede ejecutoriada la providencia que la imponga. Si la concesionaria no cancelare oportunamente las multas de que trata esta cláusula, la concedente las hará efectivas con cargo a la póliza de cumplimiento, sin perjuicio de declarar la caducidad. En caso de contravención de las

"Por medio de la cual se impone una multa dentro del Contrato HINM-01 a nombre de la sociedad SALINAS MARITIMAS DE MANAURE - SAMA LTDA"

disposiciones ambientales, la concesionaria estará sujeta a la autoridad ambiental. La causación del cumplimiento de sus obligaciones contractuales hasta la terminación de la concesión."

Tal y como se expuso en los antecedentes, se hicieron requerimientos bajo apremio de multa por incumplimiento de obligaciones contractuales, expresamente señaladas en el acto administrativo expedido y en los términos del artículo 287 de la Ley minera.

Dicho pronunciamiento, es decir el auto VSC 0169 de julio 19 de 2019, fue notificado en Estado No. 109 de julio 23 de 2019. El cual fue fijado a las 7:30 am y desfijado a las 4:30 pm de ese mismo día, en las dependencias del Grupo de Información y Atención al Minero de esta entidad.

Revisado el expediente, el trámite por parte del titular minero a las obligaciones requeridas bajo apremio de multa en el auto señalado ha sido así:

OBLIGACIÓN	CUMPLIMIENTO
- Allegue la Póliza Minero Ambiental que ampare el cumplimiento de las obligaciones minerales y ambientales, el pago de las multas y la caducidad de acuerdo a la Ley 685 de 2001, actual Código de Minas y la escritura 135 de diciembre de 2004.	No se ha dado cumplimiento
- Allegue las actas de entrega de los bienes afectos a la Concesión que fueron entregados al operador privado BIG GROUP SALINAS COLOMBIA SAS y que éste viene usufructuando a los cuales debe hacer mantenimiento, así como el re-avalúo de los mismos.	No se ha dado cumplimiento
- Allegue en medio físico las correcciones, adiciones y aclaraciones realizadas a los Formatos Básicos Mineros de 2011 al 2015.	No se ha dado cumplimiento
- Allegue a la ANM un informe que contemple el inventario y el estado de los equipos de propiedad de SAMA LTDA y su programa de mantenimiento preventivo, correctivo o su sustitución dentro del esquema productivo de la salina.	No se ha dado cumplimiento
- Allegue el plan de mantenimiento y puesta en servicio de la estación de bombeo S6	No se ha dado cumplimiento
- Restituya las cubiertas de estas bodegas en la forma en que fueron entregadas al inicio de la operación	No se ha dado cumplimiento

"Por medio de la cual se impone una multa dentro del Contrato HINM-01 a nombre de la sociedad SALINAS MARITIMAS DE MANAURE - SAMA LTDA"

<p>- Efectúe el mantenimiento de todos los equipos de la planta de lavado, que vienen sufriendo un deterioro paulatino por falta de uso y que el operador debe conservar evitando con ello que dicho equipo se deteriore y pierda su operatividad con el detrimento patrimonial que esto implica para el Titular y Dueño de esta infraestructura y restituya las bandejas de soporte de los cables y la instalación eléctrica que da de la planta de lavado hacia los motores del transportador de banda No. 1 y equipos de arrume.</p>	<p>No se ha dado cumplimiento</p>
---	-----------------------------------

Que es pertinente advertir en este caso en particular, la Superintendencia de Sociedades efectuó la reconstrucción de la contabilidad de SAMA LTDA, y en septiembre de 2013 consideró que dicha sociedad se encontraba en tan difícil situación económica, que podía solicitar la promoción de un acuerdo de reestructuración, en el marco de la Ley 550 de 1999.

En virtud de lo anterior, mediante oficio identificado con el No. 400156777 del 6 de noviembre de 2013, la Superintendencia de Sociedades aceptó la solicitud de promoción de un Acuerdo de Reestructuración, según lo requerido por el Gerente General de SAMA LTDA., y designó al Doctor Luis Fernando Alvarado Ortiz, como agente promotor del mismo.

Posteriormente, surtido el proceso de promoción, el día 5 de septiembre de 2014 y con el voto favorable de la mayoría de los acreedores de SAMA LTDA., se suscribió un Acuerdo de Reestructuración, sin que a la fecha se haya tomado otra decisión sobre el particular.

Que, al respecto, es pertinente citar el artículo 15 de la Ley 550 de 1999 que al tenor literal reza "Por el hecho de la promoción o iniciación de la negociación de un acuerdo de reestructuración, no podrá decretarse la caducidad administrativa de los contratos celebrados entre el Estado y el empresario; y se tendrá por no escrita la cláusula en que pacte que dicha promoción o iniciación sea causal de terminación de los contratos de tracto sucesivo. Son ineficaces, sin necesidad de declaración judicial, las estipulaciones que formen parte de cualquier acto o contrato y que tengan por objeto o finalidad impedir u obstaculizar directa o indirectamente la promoción, la negociación o la celebración de un acuerdo de reestructuración; mediante la terminación anticipada de contratos, la aceleración de obligaciones, la imposición de restricciones y, en general, a través de cualquier clase de prohibiciones, solicitud de autorizaciones o imposición de efectos desfavorables para el empresario que negocie o celebre un acuerdo de los previstos en esta ley...".

Que los incumplimientos reiterados del titular minero y la situación que se expone en los párrafos que anteceden por parte de esta autoridad, dieron lugar a los requerimientos bajo apremio de multa cuya sanción se procede a hacer efectiva mediante el presente acto administrativo.

Que, así las cosas, se procede a dar aplicación a lo dispuesto en la Resolución No. 91544 de diciembre 24 de 2014 antes mencionada y en efecto a tasar las sanciones a que hubiere lugar para SAMA LTDA:

"Por medio de la cual se impone una multa dentro del Contrato HINM-01 a nombre de la sociedad SALINAS MARITIMAS DE MANAURE - SAMA LTDA"

OBLIGACIÓN	INCUMPLIMIENTO PARCIAL O TOTAL CATALOGADO COMO
Allegue la Póliza Minero Ambiental que ampare el cumplimiento de las obligaciones minerales y ambientales, el pago de las multas y la caducidad de acuerdo a la Ley 685 de 2001, actual Código de Minas y la escritura 135 de diciembre de 2004	GRAVE
Allegue las actas de entrega de los bienes afectos a la Concesión que fueron entregados al operador privado BIG GROUP SALINAS COLOMBIA SAS y que éste viene usufructuando a los cuales debe hacer mantenimiento, así como el re-avalúo de los mismos.	LEVE
Allegue en medio físico las correcciones, adiciones y aclaraciones realizadas a los Formatos Básicos Mineros de 2011 al 2015.	LEVE
Allegue a la ANM un informe que contemple el inventario y el estado de los equipos de propiedad de SAMA LTDA y su programa de mantenimiento preventivo, correctivo o su sustitución dentro del esquema productivo de la salina.	LEVE
Allegue el plan de mantenimiento y puesta en servicio de la estación de bombeo S6	LEVE
Restituya las cubiertas de estas bodegas en la forma en que fueron entregadas al inicio de la operación	LEVE
Efectúe el mantenimiento de todos los equipos de la planta de lavado, que vienen sufriendo un deterioro paulatino por falta de uso y que el operador debe conservar evitando con ello que dicho equipo se deteriore y pierda su operatividad con el detrimento patrimonial que esto implica para el Titular y Dueño de esta infraestructura y restituya las bandejas de soporte de los cables y la instalación eléctrica que da de la planta de lavado hacia los motores del transportador de banda No. 1 y equipos de arrume.	LEVE

Que de acuerdo con lo resuelto en el párrafo primero del artículo tercero de la resolución citada "una vez obtenido el nivel de clasificación por incumplimiento de la obligación minera, esto es, leve, moderado y grave conforme las tablas del 1 al 4, según el caso, se procederá a dar aplicación a las tablas 5 y 6, según corresponda".

Que, se dará aplicación a la Tabla 6, en consideración a que ésta corresponde a los títulos mineros que se encuentren en etapa de explotación.

Que para la aplicación de la Tabla 6, se tendrá en cuenta los rangos de producción anual de acuerdo con el Programa de Trabajos y Obras (PTO) aprobado.

"Por medio de la cual se impone una multa dentro del Contrato HINM-01 a nombre de la sociedad SALINAS MARITIMAS DE MANAURE - SAMA LTDA"

Que el PTO aprobado a SAMA LTDA, en calidad de titular del contrato HINM-01, por medio de Auto VSC 75 de agosto 9 de 2016, las producciones anuales señaladas fueron las siguientes:

AÑO	PRODUCCION
2017	350.000
2018	400.000
2019	450.000
2020	480.000

Que de acuerdo con el artículo quinto de la Resolución 91544 de 2014, señala cuando hay concurrencia de faltas que : " Cuando se verifique por la Autoridad Minera la existencia de varias faltas que generen la imposición de multas, se seguirán las siguientes reglas: 1. Cuando se trate de faltas del mismo nivel se impondrá la sanción equivalente en aplicación a los criterios determinados en los artículo anteriores aumentada a la mitad...2. Cuando se trate de faltas de distintos niveles únicamente se impondrá la sanción equivalente a la del mayor nivel en aplicación a los criterios determinados en los artículo anteriores". (subrayado fuera de texto)

Que en la situación que nos ocupa, se tiene faltas de distintos niveles (leve y grave), y teniendo en cuenta que, siendo la falta de póliza que ampare el cumplimiento de las obligaciones minerales y ambientales, el pago de las multas y la caducidad de acuerdo a la Ley 685 de 2001, actual Código de Minas y la escritura 135 de diciembre de 2004, catalogada como grave, la de mayor nivel, se procederá a dar aplicación a lo estipulado en el numeral segundo del artículo quinto de la Resolución No. 91544 de 2014.

Que, en consecuencia, de acuerdo con la Tabla No. 6 del acto administrativo aludido, se considerará:

- La producción reportada en el Programa de Trabajos y Obras aprobado se encuentra en el rango comprendido entre 100.001 y 1.000.000 T/año.
- De acuerdo con los criterios de graduación, la falta es de tercer nivel – Grave.
- La multa esta dado entre los 180.1 a 450 SMMLV

Que, en efecto, el valor de la multa impuesta a la sociedad SAMA LTDA, teniendo en cuenta los antecedentes expuestos, será de 190 SMMLV.

En mérito de lo expuesto la Vicepresidencia de Seguimiento, Control y Seguridad Minera de la Agencia Nacional de Minería,

#### RESUELVE

**ARTÍCULO PRIMERO.** - Imponer MULTA a la sociedad SALINAS MARITIMAS DE MANAURE - SAMA LTDA como titulares del contrato de concesión No. HINM-01 por un valor de CIENTO NOVENTA (190) SMMLV, de conformidad con lo expuesto en la parte motiva del presente acto administrativo.

**PARAGRAFO.** - la suma adeudada por la multa impuesta al titular minero deberá ser cancelada dentro de los DIEZ (10) DIAS siguientes a la ejecutoria del presente acto administrativo, a través del sistema de pagos en línea, al cual se podrá acceder a través de la página web de esta entidad.

"Por medio de la cual se impone una multa dentro del Contrato HINM-01 a nombre de la sociedad SALINAS MARITIMAS DE MANAURE - SAMA LTDA"

La cancelación de la multa podrá hacerse a través de PSE o con la generación del recibo de pago con código de barras para cancelar en la respectiva entidad bancaria.

**ARTÍCULO SEGUNDO.** - Conminar a la sociedad SALINAS MARITIMAS DE MANAURE - SAMA LTDA a dar cumplimiento a los requerimientos contenido en el auto No. 00169 de julio 19 de 2019, y en efecto allegar los soportes que así lo acrediten.

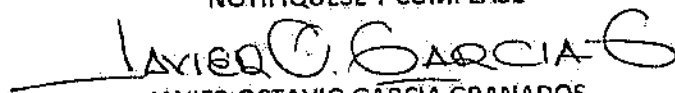
**ARTÍCULO TERCERO.** - Una vez ejecutoriado el presente acto administrativo sírvase a adelantar las siguientes actuaciones:

- Procédase a la inscripción en el Registro Minero Nacional.
- Remítase a la Oficina Asesora Jurídica para que lleve a cabo las gestiones de cobro coactivo pertinentes.

**ARTÍCULO CUARTO.** - Notifíquese la presente Resolución en forma personal al señor LUIS RAMON ARCINIEGAS COTES, en su calidad de Representante Legal de la sociedad SALINAS MARITIMAS DE MANAURE - SAMA LTDA o quien haga sus veces en la Calle 2 No. 5 - 137 y en la Calle 2 No. 1-52 del municipio de Manaure, departamento de La Guajira, de no ser posible la notificación personal, procédase mediante aviso.


**ARTÍCULO QUINTO.** - Contra la presente resolución procede ante este despacho el Recurso de Reposición, el cual puede interponerse dentro de los diez (10) días siguientes a su notificación, de conformidad con el artículo 76 de la Ley 1437 de 2011 - Código de Procedimiento Administrativo y de lo Contencioso Administrativo - visto lo dispuesto por el artículo 297 de la Ley 685 de 2001 - Código de Minas.

NOTIFÍQUESE Y CÚMPLASE




JAVIER OCTAVIO GARCÍA GRANADOS

Vicepresidente de Seguimiento Control y Seguridad Minera

Copia: Contrato HINM-01 

PROYECTO: Margarita Rosa Córdoba - Experto Grupo PIN

Revisó: Omar Ricardo Malagón Roperó - Coordinador Grupo PIN 

1001 00

República de Colombia



Liberidad y Orden

29 OCT 2019

**AGENCIA NACIONAL DE MINERÍA**  
**VICEPRESIDENCIA DE CONTRATACIÓN Y TITULACIÓN**

**RESOLUCIÓN NÚMERO**

( **001130** )

"Por medio de la cual se rechaza y se archiva la solicitud de minería tradicional No. NG6-15081"

**EL VICEPRESIDENTE DE CONTRATACIÓN Y TITULACIÓN (E)**

En uso de sus facultades legales, en especial las conferidas por el Decreto No. 4134 del 3 de noviembre de 2011 expedido por el Ministerio de Minas y Energía, las Resoluciones Nos. 206 del 22 de marzo de 2013 y 357 del 17 de junio de 2019, expedidas por la Agencia Nacional de Minería y.

**CONSIDERANDO**

Que el artículo 65 de la Ley 685 de 2001 establece "El área para explorar y explotar terrenos de cualquier clase y ubicación con exclusión del cauce de las corrientes de agua, estará delimitada por un polígono de cualquier forma y orientación delimitado con referencia a la red geodésica nacional." Y a su vez, el artículo 66 señala "En la identificación y delimitación del área objeto de la propuesta y del contrato, serán de obligatoria aplicación los principios, criterios y reglas técnicas propias de la ingeniería, geología y la topografía, aceptadas y divulgadas oficialmente".

Que la Agencia Nacional de Minería ANM fue creada mediante el Decreto – Ley 4134 de 2011 y dentro de sus funciones le otorga en el numeral 1°, 6° y 16° del Artículo 4° la de "ejercer las funciones de autoridad minera o concedente en el territorio nacional", "Administrar el catastro minero y el registro minero nacional" y "Reservar áreas con potencial minero, con el fin de otorgarlas en contrato de concesión".

Que el parágrafo del artículo 21 de la Ley 1753 de 2015 consagra que "(...) la Autoridad Minera Nacional podrá adoptar un sistema de cuadrícula para delimitar el área objeto de los contratos de concesión minera, la cual será única y continua. Así mismo podrá adaptar al sistema de cuadrículas los títulos mineros otorgados con anterioridad a la entrada en vigencia de la presente ley, en caso de que el beneficiario de estos así lo decida".

Que mediante la Resolución No. 504 de 18 de septiembre de 2018 "(...) se adopta el sistema de cuadrícula para la Agencia Nacional de Minería - ANM, y se dictan otras disposiciones en materia de información geográfica", especificando en el artículo 3° que "Se adopta como cuadrícula minera la conformada por un conjunto continuo de celdas de tres coma seis por tres coma seis segundos de arco (3,6" x 3,6") referidas a la red geodésica nacional vigente. La cuadrícula minera entrará en operación junto con la herramienta informática Sistema Integral de Gestión Minera o el que haga sus veces", así mismo, en el artículo 4° establece que "Las solicitudes y propuestas presentadas con anterioridad y los contratos de concesión generados a partir de la puesta en operación del Sistema Integral de Gestión Minera estarán conformados espacialmente por celdas completas y colindantes por un lado de la cuadrícula minera", y en el Parágrafo del citado artículo señala que

"Por medio de la cual se rechaza y se archiva la solicitud de minería tradicional No. **NG6-15081**"

*"Las dimensiones de las celdas que conforman la cuadrícula minera serán revisadas con base en el análisis que al respecto realice la autoridad minera, cada quinquenio, a partir de la expedición de la presente resolución".*

Que hace parte integral de la Resolución No. 504 de 2018 el documento técnico denominado "Especificaciones técnicas sobre la adopción del sistema de referencia y la cuadrícula minera en la ANM", el cual contiene los argumentos técnicos que soportan las disposiciones en materia de información geográfica.

Que el artículo 24 de la Ley 1955 de 2019, Plan Nacional de Desarrollo 2018-2022, dispuso que *"La implementación del sistema de cuadrículas se llevará a cabo de acuerdo con las normas de información geoespacial vigentes y los lineamientos que para el efecto defina la autoridad minera nacional. Todas las solicitudes y propuestas se evaluarán con base en el sistema de cuadrícula minera implementado por la autoridad minera nacional. Por lo anterior no se permitirá la superposición de propuestas sobre una misma celda, con excepción de las concesiones concurrentes. Se entiende por celda el cuadro definido por la autoridad minera nacional como una unidad de medida para la delimitación del área de las solicitudes y contratos de concesión minera."* (Negrillas fuera de texto)

Que, por su parte, el inciso final del artículo 329 de la Ley 1955 de 2019, facultó a la autoridad minera para la definición del área mínima de acuerdo con las dimensiones adoptadas por el sistema de cuadrícula para las celdas mineras.

Que mediante la Resolución 505 de 2 de agosto de 2019, la Agencia Nacional de Minería adoptó los lineamientos para la evaluación de los trámites y solicitudes mineras a partir del sistema de cuadrícula y definió el área mínima, así mismo dio inicio al periodo de transición en el cual se deberán evaluar las solicitudes mineras en el sistema de cuadrícula minera.

Que el artículo 325 de la Ley 1955 de 2019 dispuso que: *"Las personas naturales, grupos o asociaciones que presentaron solicitud de formalización de minería tradicional hasta el 10 de mayo de 2013 ante la autoridad minera competente y que a la fecha de promulgación de esta ley se encuentran vigentes y en área libre, continuarán su trámite con el fin de verificar la viabilidad técnica del desarrollo del proyecto minero de pequeña minería. Si la solicitud no se encuentra en área libre esta se rechazará salvo lo dispuesto en el inciso tercero del presente artículo. En caso de que la superposición sea parcial se procederá a los recortes respectivos."*

Que el día 6 de julio de 2012 fue presentada la Solicitud de Formalización de Minería Tradicional por los señores JOSE ALFREDO TORRES CUPAQUE identificado con Cédula de Ciudadanía No. 83254277 y LEONIDAS TORRES VARGAS identificado con Cédula de Ciudadanía No. 4923917, para la exploración y explotación de un yacimiento clasificado técnicamente como **MINERALES DE PLATA Y SUS CONCENTRADOS, MINERALES DE ORO Y PLATINO Y SUS CONCENTRADOS**, ubicado en el municipio de IQUIRA, departamento de HUILA, a la cual le correspondió el expediente No. NG6-15081.

Que verificado el expediente No. NG6-15081, se verificó que el trámite se encuentra vigente siendo precedente su evaluación bajo las condiciones del artículo 325 de la Ley 1955 de 2019, para lo cual, en cumplimiento de la Resolución 505 de 2019 mencionada, el Grupo de Legalización Minera, emitió el día 6 de octubre de 2019 concepto de transformación y migración de área al sistema de cuadrícula minera, determinando lo siguiente:

***"(...) Transformación y migración del área al sistema de cuadrícula minera***

*Una vez migrada la Solicitud No NG6-15081 a Datum Magna Sirgas, en COORDENADAS GEOGRÁFICAS y siguiendo la lógica de la cuadrícula minera se determina un área que contiene 130 celdas con las siguientes características:*



"Por medio de la cual se rechaza y se archiva la solicitud de minería tradicional No. NG6-15081"

Solicitud: NG6-15081

**CUADRO DE SUPERPOSICIONES UNA VEZ MIGRADA EL ÁREA AL SISTEMA DE CUADRICULA MINERA**

**Zonas excluibles**

CAPA	EXPEDIENTE	MINERALES	No CELDAS SUPERPUESTAS
TITULO	IDR-10331	MINERAL DE PLATA ASOCIADOS ORO MINERAL METALICO MINERALES DE PLATA Y SUS CONCENTRADOS MINERALES DE ORO Y SUS CONCENTRADOS	130

Seguidamente, señala:

**"(...) Características del área**

Se determinó que el área ingresada por el solicitante una vez transformada al sistema de cuadrícula, se encuentra **totalmente superpuesta** con zonas de exclusión de acuerdo con los "Lineamientos para la Evaluación de los Trámites y Solicitudes Mineras a Partir del Sistema de Cuadrícula Minera y Metodología para la Migración de los Títulos Mineros al Sistema de Cuadrícula" adoptados por la Resolución 505 de 2 de agosto de 2019; por tanto, **no queda área a otorgar**.

**CONCLUSIÓN:**

Una vez realizado el proceso de migración y transformación dentro de la solicitud No NG6-15081 para MINERALES DE PLATA Y SUS CONCENTRADOS, MINERALES DE ORO Y PLATINO Y SUS CONCENTRADOS, se tiene que de acuerdo con los "Lineamientos para la Evaluación de los Trámites y Solicitudes Mineras a Partir del Sistema de Cuadrícula Minera y Metodología para la Migración de los Títulos Mineros al Sistema de Cuadrícula", adoptados por la Resolución 505 de 2 de agosto de 2019, **no cuenta con área libre.**"

Que el día 15 de octubre de 2019 se evaluó jurídicamente la Solicitud de Formalización de Minería Tradicional No. NG6-15081 y con base en el concepto de transformación y migración al sistema de cuadrícula minera de fecha 6 de octubre de 2019, el cual concluye que, **no queda área susceptible de contratar**, se considera procedente jurídicamente el rechazo de la solicitud No. NG6-15081, de conformidad con el artículo 325 de la Ley 1955 de 2019.

**FUNDAMENTOS DE LA DECISIÓN**

Que el artículo 325 de la Ley 1955 de 2019, establece:

"ARTÍCULO 325. TRÁMITE SOLICITUDES DE FORMALIZACIÓN DE MINERÍA TRADICIONAL. Las personas naturales, grupos o asociaciones que presentaron solicitud de formalización de minería tradicional hasta el 10 de mayo de 2013 ante la autoridad minera competente y que a la fecha de promulgación de esta ley se encuentran vigentes y en área libre, continuarán su trámite con el fin de verificar la viabilidad técnica del desarrollo del proyecto minero de pequeña minería. Si la solicitud no se encuentra en área libre esta se rechazará salvo lo dispuesto en el inciso tercero del presente artículo. En caso de que la superposición sea parcial se procederá a los recortes respectivos. La autoridad minera resolverá estas solicitudes en el término de un (1) año contado a partir de la viabilidad técnica de la solicitud.

(...) En el evento en que las solicitudes de formalización de minería tradicional se hayan presentado en un área ocupada totalmente por un título minero y se encuentre vigente a la fecha de promulgación de la presente ley, la autoridad minera procederá a realizar un proceso de mediación

"Por medio de la cual se rechaza y se archiva la solicitud de minería tradicional No. **NG6-15081**"

*entre las partes. De negarse el titular minero a la mediación o de no lograrse un acuerdo entre las partes, se procederá por parte de la autoridad minera al rechazo de la solicitud de formalización.*  
(Subrayado fuera de texto)

Que del resultado de la evaluación de la Solicitud de Formalización de Minería Tradicional No. **NG6-15081**, se evidencia que la misma no cuenta con área libre susceptible de contratar con fundamento en la evaluación técnica y la norma que regula la materia y se considera procedente su rechazo.

Que la presente decisión se adopta con base en los análisis y estudios efectuados por los profesionales del Grupo de Legalización Minera, con aprobación del Coordinador del Grupo.

Que en mérito de lo expuesto,

### RESUELVE

**ARTÍCULO PRIMERO.** - Rechazar la Solicitud de Formalización de Minería Tradicional No. **NG6-15081** por las razones expuestas en la parte motiva del presente proveído.

**ARTÍCULO SEGUNDO.** - Notifíquese personalmente la presente resolución a través del Grupo de Información y Atención al Minero de la Vicepresidencia de Contratación y Titulación a los señores **JOSE ALFREDO TORRES CUPAQUE** identificado con Cédula de Ciudadanía No. **83254277** y **LEONIDAS TORRES VARGAS** identificado con Cédula de Ciudadanía No. **4923917**, en caso que no sea posible, procédase mediante aviso de conformidad con el artículo 69 de la Ley 1437 de 2011.

**ARTÍCULO TERCERO.** - Una vez ejecutoriada y en firme la presente resolución, oficiar a través del Grupo de Información y Atención al Minero de la Vicepresidencia de Contratación y Titulación, al Alcalde Municipal de **IQUIRA**, departamento de **HUILA**, para que proceda a suspender la actividad de explotación dentro del área de la solicitud No. **NG6-15081**, lo anterior de conformidad con el artículo 306 de la Ley 685 del 2001.

**ARTÍCULO CUARTO.** - Una vez ejecutoriada y en firme la presente resolución, oficiar a través del Grupo de Información y Atención al Minero de la Vicepresidencia de Contratación y Titulación, a la **Corporación Autónoma Regional del Alto Magdalena -CAM-**, para que de conformidad con lo establecido en los numerales 2 y 11 del artículo 31 de la Ley 99 de 1993, imponga a cargo del solicitante las medidas de restauración ambiental de las áreas afectadas por la actividad minera.

**ARTÍCULO QUINTO.** - Contra la presente resolución procede el recurso de reposición el cual puede interponerse dentro de los diez (10) días siguientes a su notificación, de acuerdo con lo preceptuado por el artículo 76 de la Ley 1437 de 2011.

**ARTÍCULO SEXTO.** - En firme esta providencia, procédase a la desanotación del área del Sistema del Catastro Minero Colombiano, de acuerdo con lo establecido en el artículo 28 de la Ley 1955 y efectúese el archivo del referido expediente.

Dada en Bogotá, D.C.,

**NOTIFÍQUESE Y CÚMPLASE**

  
**JOSE SAUL ROMERO VELÁSQUEZ**  
Vicepresidente de Contratación y Titulación (E)