



CATASTRO MINERO COLOMBIANO
República de Colombia

Código Expediente

PHC-08061

Catastro Minero Colombiano


Fecha : 2014 - 8 - 14 ✓

Hora 16:02:57

Lugar de Recepción : PAR CENTRO

Número Radicado : 2014-58-5546

Documento Radicado : SOLICITUDES



Descripción del documento :

PROPUESTA CONTRATO DE CONCESION, 29 FOLIOS INCLUYE PLANO



Destino: Reparto Radicaciones Mineras



No. 20145510325192 ✓

Fecha Radicado: 2014-08-14 16:04:58

Placa Minera: PHC-08061

Anexos: 29 FOLIOS INCLUYE PLANO.



CATASTRO MINERO COLOMBIANO
República de Colombia

Código Expediente

PHC-08061

Catastro Minero Colombiano

Copia Minero

Fecha : 2014 - 8 - 14

Hora 16:02:57

Lugar de Recepción : PAR CENTRO


Número Radicado : 2014-58-5546

Documento Radicado : SOLICITUDES



Descripción del documento :

PROPUESTA CONTRATO DE CONCESION, 29 FOLIOS INCLUYE PLANO.

 AGENCIA NACIONAL DE MINERÍA	GESTIÓN DOCUMENTAL RADICADOR 2013
	FORMATO No. 1: LISTA DE DOCUMENTOS

Señor Proponente:

A continuación encontrará los documentos que se deben anexar para el estudio de la propuesta de concesión dentro de los 3 días siguientes a la radicación de la propuesta.

NOTA: NO SE RECIBEN FORMATOS CON ENMENDADURAS NI TACHONES

PLACA: PHC-08061

VERIFICACION

Nota: Diligenciar todos los espacios con una X según corresponda. No dejar espacios en blanco.

No.	DOCUMENTO	SI	NO
1.	CONSTANCIA DE RADICACION WEB	X	
2.	FOTOCOPIA DE CEDULA DE CIUDADANIA (Persona natural)		X
3.	CERTIFICADO DE EXISTENCIA Y REPRESENTACION LEGAL (Persona Jurídica) Art. 17 código de Minas y Ley 685 de 2001)	X	
4.	FOTOCOPIA DE CEDULA REPRESENTANTE LEGAL (Persona Jurídica)	X	
5.	FOTOCOPIA DEL NIT (Persona Jurídica)	X	
6.	PLANO (Cumplir con el Decreto 3290 de 2003 y el artículo 270 de Código Minero)	X	
7.	ANEXO TECNICO (Documento que describa los trabajos de exploración)	X	
8.	FOTOCOPIA DE LA TARJETA PROFESIONAL DE UN GEOLOGO, INGENIERO DE MINAS O INGENIERO GEOLOGO.	X	
9.	ESTIMATIVO DE LA INVERSION ECONOMICA	X	
10.	FOTOCOPIA TARJETA PROFESIONAL CONTADOR (SOLO APLICA PARA LA PRESENTACION DE ESTADOS FINANCIEROS)	X	

TOTAL DE FOLIOS 29

NOMBRE DE QUIEN RECIBE:	FIRMA
NOMBRE DE QUIEN ENTREGA: <u>Wilfer Yadir Huertas</u>	FIRMA <u>[Firma]</u>

13

Bogotá, agosto 14 de 2014.

Señores:
AGENCIA NACIONAL DE MINERIA (ANM)

REF: PROPUESTA PHC-08061.
PRESENTACIÓN DOCUMENTACIÓN

Respetados señores:

Con la presente, me permito hacer entrega de la documentación correspondiente a propuesta para contrato único de concesión, con expediente PHC-08061, la cual fue radicada vía web ante la Agencia Nacional de Minería (ANM) el día 12 de agosto de 2014 a las 08:06:44 A.M.

Anexo:

Anexo técnico:	Nº de folios 16.
Radicación Web:	Nº de folios 2.
Copia Cedula de ciudadanía representante legal	Nº de Folios 1.
Certificados cámara de comercio:	Nº de Folios 2.
Registro Único Tributario:	Nº de Folios 1.
Balances Económicos:	Nº de Folios 4.
Mapa de Localización Geográfica:	Nº de mapas 1
Copia Matricula Profesional:	Nº de Folios 1.

De ustedes altamente agradecido.



ANDREA RACHE RODRIGUEZ.
Geóloga.
M.P: 2452 CPG

74
MUNICIPIO DE FALAN
DEPARTAMENTO DEL TOLIMA

**AGENCIA NACIONAL DE MINERIA (ANM)
PROPUESTA CONTRATO DE CONCESIÓN
PHC-08061**

GEÓLOGA.

ANDREA RACHE.

AGOSTO DE 2014.

TABLA DE CONTENIDO

INTRODUCCIÓN.....	2
OBJETIVO	3
1. ASPECTOS GENERALES	4
1.1. ANTECEDENTES.....	4
1.2. DATOS DEL SOLICITANTE.....	4
1.3. LOCALIZACIÓN GEOGRÁFICA Y GENERALIDADES.	5
1.4. EXTENSIÓN DE LA SOLICITUD PHC-08061.....	5
1.5. REPORTE DE GRUPOS ÉTNICOS, ZONA MINERA INDÍGENA, DE COMUNIDADES NEGRAS O MIXTAS.....	5
2. ASPECTOS TECNICOS	6
2.1. ASPECTOS GENERALES DE LA PROPUESTA	6
2.1.1. GEOLOGÍA.....	6
2.1.1.1. ESTRATIGRAFÍA	7
2.1.2. PLEGAMIENTO Y FALLAS	9
2.1.3. UNIDADES GEOLOGICAS MORFOESTRUCTURALES.	9
2.1.4. ASPECTOS AMBIENTALES.	10
2.2. ASPECTOS TÉCNICOS.....	11
2.3. FORMATO A.	13
ANEXOS	15

INTRODUCCIÓN

Acorde con lo establecido en el artículo 78 de la ley 685 de 2001 (código de minas) y 1382 del 2010, los trabajos de exploración (L.T.E.) a los que está obligado el concesionario de un contrato de concesión, son los necesarios para establecer y determinar la existencia y ubicación de mineral o minerales contratados contenidos en una forma geométrica (Deposito mineral) dentro del área de concesión de forma tal que puedan ser económicamente explotables tanto en calidad como en cantidad.

Mediante el presente informe se hace una descripción de los trabajos de exploración que se desarrollarán en este proyecto minero, las actividades, estudios obras y labores que serán realizados durante la etapa exploratoria por parte del titular y atendiendo un marco de exigencias minero ambiental, las cuales han sido desarrolladas y ajustadas a los requerimientos y características mineras de este proyecto.

Con el fin de dar cumplimiento al artículo 6° de la **resolución 428 de junio 26 de 2013**, en cuanto al Estimativo de Valores de Exploración; se presenta una tabla donde se informan los valores estimados a invertir en la realización de las actividades de cada año de exploración (Incluyendo el pago de Contraprestaciones económicas).

AGENCIA NACIONAL DE MINERIA (ANM)

ANEXO TÉCNICO SOLICITUD PHC-08061

OBJETIVO

Desarrollar y emitir un concepto técnico adecuado para una solicitud de contrato de concesión minera, la cual pretende obtener la aprobación ante la **Agencia Nacional de Minería (ANM)**, utilizando los términos de referencia emitidos por el Ministerio de Minas y Energía.

1. ASPECTOS GENERALES

1.1. ANTECEDENTES

El día 12 de agosto de 2014 a las **08:06:44 A.M.**, fue radicada vía web ante la Agencia Nacional de Minería (ANM) la solicitud para contrato de concesión; con código de expediente **PHC-08061**, para **Minerales de Oro y sus concentrados**.

1.2. DATOS DEL SOLICITANTE.

1)

Tipo de Persona: Jurídica.

Nombre o Razón Social: FALAN GOLD S.A.S.

Representante Legal

Nombres: HECTOR ARMANDO

Primer Apellido: GOMEZ

Segundo Apellido: RODRIGUEZ

Tipo de Documento: Cédula

Número de Documento: 19.306.718 de BOGOTA D.C.

Número de Celular: 3125355180

Correo Electrónico: falangoldsas@gmail.com

Dirección de Domicilio: Carrera 54 # 118-14, BOGOTA D.C.

1.3. LOCALIZACIÓN GEOGRÁFICA Y GENERALIDADES.

El área de la presente solicitud se localiza en la plancha 207 del Instituto Geográfico Agustín Codazzi (IGAC). El área en términos generales se encuentra ubicada en los municipios de Falan y Palocabildo, en el Departamento del Tolima, a 4 Km en dirección sur - oeste de la cabecera municipal de Falan, accediendo por la vía que conduce a la vereda Las Lajas

1.4. EXTENSIÓN DE LA SOLICITUD PHC-08061.

VÉRTICE	COORDENADA ESTE	COORDENADA NORTE
1	897.565,00	1.057.502,00
2	902.444,00	1.057.502,00
3	902.444,00	1.054.712,00
4	897.565,00	1.054.712,00

TABLA 1. DELIMITACIÓN POR COORDENADAS PLANAS DE GAUSS SOLICITUD PHC-08061.

Su área final es de **1361,00 Hectáreas y 2.410,00 metros cuadrados.**

1.5. REPORTE DE GRUPOS ÉTNICOS, ZONA MINERA INDÍGENA, DE COMUNIDADES NEGRAS O MIXTAS.

Dando cumplimiento a lo establecido en el artículo 271 de la ley 685 de 2001, el cual en su numeral c exige a la propuesta contener “La mención de los grupos étnicos con asentamiento permanente en el área o trayecto solicitados y, si fuere del caso, el hallarse total o parcialmente dentro de zona minera indígena, de comunidades negras o mixtas”.

De acuerdo a lo anteriormente expuesto para la propuesta **PHC-08061** no se reconocen grupos étnicos con asentamiento permanente en el área o trayecto solicitados y, no se encuentra dentro de zona minera indígena, de comunidades negras o mixtas.

2. ASPECTOS TECNICOS

2.1. ASPECTOS GENERALES DE LA PROPUESTA

El sistema de explotación: La explotación será proyectada con un sistema extractivo a minería subterránea de socavón, el método utilizado será realizado de acuerdo a las características de las estructuras geológicas presentes en el área.

Arranque del material: Se realizara por medio de martillos neumáticos, picas y palas.

Cargue y transporte: Para el trasporte, se contara con carretillas, vagonetas, cintas transportadoras o sistema hidráulico de acuerdo a los estudios y capacidades económicas.

Beneficio: Se realizara clasificación del mineral, se realizara trituración y aprovechamiento por procesos químicos y mecánicos del mineral de interés, se adecuarán patios para disposición de estéril.

Maquinaria: El equipo y la maquinaria que se utilizara será:

Malacates, martillos neumáticos, Buldócer, Volquetas, Compresor Compair Colman 180, Campero, Herramientas menores, entre otros.

Seguridad: Condiciones de acuerdo a la seguridad industrial vigente.

2.1.1. GEOLOGÍA

La historia geológica del departamento del Tolima en general, está estrechamente relacionado con el proceso evolutivo de la cordillera Central, que ha sido la fuente de los sedimentos y materiales consolidados que constituyen la parte Norte del departamento, los cuales, afectados por factores de clima, relieve, organismos y tiempo han dado origen a los suelos que actualmente se encuentran en el departamento del Tolima.

En las subcuencas media y baja del Río Cesar afloran gran variedad de unidades litoestratigráficas cuyas edades van desde el Pre-Cretáceo hasta el Cuaternario y evidencian la morfología asociada a los procesos formadores del paisaje en el área.

2.1.1.1. ESTRATIGRAFÍA

En el área prevalecen las rocas sedimentarias, con edades que van desde el Terciario Inferior hasta el Cuaternario. Están representadas por las formaciones Barco, Los Cuervos y Cuesta, depositadas durante el Terciario en un ambiente de origen transicional a continental, cubiertas las dos últimas en gran parte por sedimentos Cuaternarios, representado por depósitos de Terrazas y Llanura de Inundación.

2.1.1.1.1 Complejo Cajamarca (Pzec)

Se utiliza este nombre propuesto por Maya y González (en edición), para describir un conjunto de rocas metamórficas que conforma el núcleo de la Cordillera Central y que fue inicialmente llamado por Nelson (1962) Grupo Cajamarca.

Esta unidad aflora sobre las carreteras Ibagué – Cajamarca – La Línea, Ibagué – Juntas, Armero – Líbano, San Felipe – Falan, Fresno – Delgaditas y en la mayoría de las corrientes de agua y carreteables que cortan el flanco oriental de la Cordillera Central.

El complejo está conformado por una gran variedad de rocas, producto del metamorfismo regional de medio a bajo grado, facies esquisto verde hasta anfibolita. La litología más frecuente es de esquistos de clorita – albita – epidota, clorita – albita – actinolita, cuarzo – sericita – grafito, cuarcitas y cuarcitas biotíticas. Los colores dominantes varían de verdes a grises y negros. Subordinadamente se encuentran mármoles, esquistos micáceos, esquistos anfibolíticos y ocasionalmente anfibolitas. Las relaciones estratigráficas, entre las diferentes litologías, son complejas; Feininger et al., (1972) considera que las cuarcitas representan la parte más alta de la secuencia.

2.1.1.1.2 Stock de El Hatillo (Pgh)

Nombre dado por Barrero y Vesga (1976), a intrusivos de forma elongada, que afloran en el flanco oriental de la Cordillera Central de Colombia, al oriente del Municipio de Fresno y en el Municipio de Santa Isabel, respectivamente.

Sobre la carretera Mariquita – Fresno se encuentran algunos afloramientos del intrusivo de El Hatillo; compuesto principalmente por cuarzodiorita biotítica de grano grueso, equigranular con variaciones locales a diorita y gabro hornbléndico.

Una muestra tomada en la carretera Mariquita – El Hatillo fue datada e indicó una edad de 53+- 1,8 Ma, correspondiente al lapso Paleoceno – Eoceno.

Asociadas a los Stocks de Santa Isabel y El Hatillo se conocen numerosas mineralizaciones auríferas, de tipo filoniano; algunas de ellas actualmente en explotación.

Se encontraron algunas exposiciones sobre el lecho del Río Jiménez en el municipio de Falan en donde se evidenció el contacto intrusivo entre el Stock El Hatillo y el Complejo Cajamarca.

2.1.1.1.3 Formación Mesa (Ngm)

Hettner (1892), describió los depósitos que actualmente se conocen como Formación Mesa, con el nombre de “mesas de tobas volcánicas”, con él se refirió a las capas sedimentarias horizontales que se encuentran al oeste de la localidad de Honda, pero en general se considera que fue Weiske (1926, 1938) el autor de este término. Butler (1942) indica como localidad tipo la sección que se encuentra al NW de Honda; Porta (1965) propone como sección de referencia el camino que de Mariquita conduce al cerro Lumbí, en donde destaca tres miembros: Las Palmas, Bernal y Lumbí, con un espesor total de 431 m.

2.1.2. PLEGAMIENTO Y FALLAS

El Municipio de Falan según estudios realizados por el INGEOMINAS (Ahora Servicio Geológico Colombiano), se encuentra afectado y caracterizado por los siguientes aspectos o componentes naturales Geomorfológicos estructurales:

2.1.3.1 Falla Palestina

Es una falla de rumbo con más de 300 Km de longitud, localizada en el noroccidente del departamento del Tolima, sobre la Cordillera Central. Las evidencias más importantes de su movimiento fueron expuestas por Feininger (1970); a ella están asociados los focos volcánicos del Complejo Ruiz – Tolima.

2.1.3.2 Falla Mulatos

Particularmente la Falla Mulatos, Feininger et al., (1972), reconocen desplazamiento dextrolateral de más de 15 Km. Su presencia pudo haber controlado la depositación de abanicos aluviales en el norte del Tolima (VERGARA, 1989^a). Algunos autores consideran que el desplazamiento inicial fue de tipo inverso y cambió a normal después de la depositación de la Formación Mesa, a finales del Neógeno e inicios del cuaternario. La estructura es truncada o se une con la Falla Otú – Pericos y se extiende hasta el Departamento de Antioquia.

2.1.3. UNIDADES GEOLOGICAS MORFOESTRUCTURALES.

Al observar las tendencias locales de lineamientos y fallas presentes en la zona de estudio, se encuentra una fuerte influencia de los dos sistemas de fallas regionales, presentando rasgos geomorfológicos con orientaciones de carácter norte – este sintético con el sistema

AGENCIA NACIONAL DE MINERIA (ANM)

ANEXO TÉCNICO SOLICITUD PHC-08061

de falla Mulatos y algunos rasgos de carácter antitético con orientaciones norte – oeste que podrían corresponder a fracturas producto de la actividad del tectonismo de la zona.

2.1.4. ASPECTOS AMBIENTALES.

En la actualidad para la realización de proyectos en todos los ámbitos es necesaria la elaboración de Estudios de Impacto ambiental, los cuales se han convertido en uno de los principales instrumentos preventivos para la gestión del ambiente. La actividad minera adquiere compromisos con el ambiente al realizar la exploración y explotación de minerales, por esta razón el Estado Colombiano a través de sus entes delegados ha establecido los términos de referencia para su presentación ante las distintas entidades.

La metodología para la realización del Estudio de Impacto Ambiental para Actividades de Exploración Minera se apoya en la realización de estudios técnicos, descriptivo cualitativo, que involucra recolección, sistematización, análisis de datos, de fuentes tanto primarias como secundarias y en un proceso de participación con la comunidad que se encuentra cerca o dentro del proyecto minero. Teniendo la Guía de Exploración minero-ambiental como herramienta de consulta y orientación conceptual metodológica para mejorar la gestión, manejo y desempeño.

Los recursos para la elaboración del Estudio de Impacto Ambiental serán aportados por los solicitantes de la presente propuesta para contrato de Concesión, quienes desean desarrollar trabajos mineros exploratorios de manera legal y concertada con la Corporación Autónoma Regional del Tolima "CORTOLIMA", dando cumplimiento a la normatividad establecida y en especial para velar por la conservación del ambiente y la calidad de vida del área de influencia del contrato.

El área de la propuesta de contrato de concesión minera es rural donde no se presentan grandes asentamientos humanos y los pobladores existentes se dedican a labores de agricultura y ganadería sin tecnificación y de baja producción.

2.2. ASPECTOS TÉCNICOS

El Artículo 78 de la Ley 685 de 2001, estableció que los estudios, trabajos y obras a que está obligado el concesionario durante el período de exploración por métodos de subsuelo, son los necesarios para establecer y determinar la existencia y ubicación del mineral o minerales contratados, la geometría del depósito o depósitos dentro del área de la concesión, en cantidad y calidad económicamente explotables, la viabilidad técnica de extraerlos y el impacto que sobre el medio ambiente y el entorno social puedan causar estos trabajos y obras. De esta manera, los estudios trabajos y obras de exploración, están dirigidos a establecer y calcular técnicamente las reservas de los materiales o minerales, la ubicación y características de los depósitos o yacimientos (Exploración Geológica); la elaboración detallada del plan minero por ejecutarse, los medios y métodos de explotación, y la escala y duración factibles de la producción esperada (Estudios de Factibilidad del Proyecto).

De acuerdo con la resolución 428 del 26 de junio de 2013, la cual establece los términos de referencia para Los trabajos de Exploración (LTE) emitida por el Ministerio de Minas y Energía; los trabajos de exploración se realizarán en fases, de acuerdo con la siguiente estructura:

Fase I. Exploración Geológica de Superficie.

Fase II. Exploración Geológica del Subsuelo

Fase III. Evaluación y Modelo Geológico.

Fase IV. Programa de Trabajos y Obras.

AGENCIA NACIONAL DE MINERIA (ANM)

ANEXO TÉCNICO SOLICITUD PHC-08061

Para el desarrollo de actividades de exploración se adopta el Programa Mínimo Exploratorio. Este Programa es el conjunto de actividades de exploración que el proponente ofrece junto con su propuesta de contrato y que se compromete a desarrollar en el curso del correspondiente contrato minero, con indicación de las actividades y los plazos para ejecutarlas y con la determinación de las inversiones indispensables para el efecto.

Se entiende que este Programa Exploratorio Mínimo, está diseñado para los minerales objeto de la propuesta exclusivamente. Toda modificación que se presente en desarrollo del Programa Mínimo de Exploración debe ser informada en los FBM a la Agencia Nacional de Minería (ANM).

En el siguiente formato se expresa el costo en el número de salario mínimo legal vigente diario a invertir en cada una de las fases de acuerdo con la resolución 428 del 26 de junio de 2013, acudiendo al **Programa mínimo exploratorio** y a su respectivo instructivo; de acuerdo al número de hectáreas para la presente propuesta.

AGENCIA NACIONAL DE MINERIA (ANM)
ANEXO TÉCNICO SOLICITUD PHC-08061

2.3. FORMATO A.

FORMATO PARA SER DILIGENCIADOS POR LOS INTERESADOS EN LA PRESENTACIÓN DE LA
PROPUESTA DE CONTRATO DE CONCESIÓN

MINERAL	MINERALES DE ORO Y SUS CONCENTRADOS
ÁREA (HECTAREAS)	1361,241

Fase	Actividad	Aplica	No Aplica	Año de Ejecución de las Actividades	Año de entrega de información a la autoridad Minera	Total Actividad (SMLVD)	Total Actividad (COP\$)
I	Revisión bibliográfica	x		1	1	160,00	4.244.320,00
	Contacto con la comunidad y enfoque social	x		1	1	50,00	1.326.350,00
	Base topográfica del área	x		1	1	272,25	7.221.928,00
	Cartografía geológica	x		1	1	544,50	14.443.856,00
	Excavación de trincheras y apiques	x		1	1	160,00	4.244.320,00
	Geoquímica y otros análisis	x		1	1	1120,00	29.710.240,00
	Geofísica	x		1	1	210,00	5.570.670,00
	Estudio de dinámica fluvial del cauce		x			0,00	0,00
	Características hidrológicas y sedimentológicas del cauce		x			0,00	0,00
II	Pozos y galerías exploratorias		x	-	-	0,00	0,00

AGENCIA NACIONAL DE MINERIA (ANM)

ANEXO TÉCNICO SOLICITUD PHC-08061

	Perforaciones profundas	x		2	2	10500,00	278.533.500,00
	Muestreo y análisis de calidad	x		3	3	2055,00	54.512.985,00
	Estudio geotécnico	X		3	3	360,00	9.549.720,00
	Estudio hidrológico	x		3	3	255,00	6.764.385,00
	Estudio hidrogeológico	x		3	3	255,00	6.764.385,00
III	Evaluación y modelo geológico	x		3	3	4083,72	108.328.920,02
	Actividades exploratorias adicionales:	-	-	-	-	-	-

Total inversión por año

INVERSIÓN AÑO 1 (SMLVD)	INVERSIÓN AÑO 2 (SMLVD)	INVERSIÓN AÑO 3 (SMLVD)	TOTAL INVERSIÓN PERIODO EXPLORATORIO (SMLVD)
2.516,74	10.500,00	7.008,72	20.025,47
\$COP 66.761.684,00	\$COP 278.533.500,00	\$COP 185.920.395,02	\$COP 531.215.579,03

Firma de quien avala la información:



Nombre: Andrea Rache

Profesión: Geóloga

Matrícula N°: 2452 CPG

AGENCIA NACIONAL DE MINERIA (ANM)
ANEXO TÉCNICO SOLICITUD PHC-08061

ANEXOS

1. Constancia de radicación web.
2. Fotocopia cedula de ciudadanía Representante Legal.
3. RUT.
4. Certifica Cámara de Comercio.
5. Balance Económico.
6. Fotocopias cedula de ciudadanía, tarjeta profesional y antecedentes Contador Público.
7. Plano Topográfico.
8. Copia Matricula Profesional Geólogo.



12/08/2014 08:06

AGENCIA NACIONAL DE MINERIA
CONSTANCIA DE RADICACION VÍA WEB
Propuestas de Contratos de Concesión

Fecha y Hora de Radicación: 12/08/2014 08:06:44 a.m. ✓
Código de Expediente: PHC-08061
Turno del Día: 1

DATOS DE LOS SOLICITANTES:**PERSONAS JURÍDICAS/JURÍDICAS EXTRANJERAS:**

1 Tipo de Persona: Jurídica
Tipo de Documento: NIT ✓
Número de Documento: 9007547649 ✓
Razón Social: FALAN GOLD SAS ✓

TIPO DOMICILIO	DIRECCION	DEPARTAMENTO	MUNICIPIO	TELEFONO	TEL. ALTERNO
Residencia	CR 54 NO. 118 -14	BOGOTA	BOGOTA D.C.	3105633919	3124915680

REPRESENTANTE LEGAL:

Tipo de Documento: Cédula ✓
Número de Documento: 19306718 ✓
Nombre(s): ARMANDO
Primer Apellido: GOMEZ ✓
Segundo Apellido: RODRIGUEZ ✓
Número de Celular: 3118688733
Correo Electrónico: FALANGOLDSAS@GAMIL.COM

DATOS DE LA SOLICITUD:**MINERAL(ES)**

MINERAL(ES)
MINERALES DE ORO Y SUS CONCENTRADOS

AUTOR DEL PLANO TOPOGRÁFICO:

MATRÍCULA PROFESIONAL	NOMBRES	PRIMER APELLIDO	SEGUNDO APELLIDO	PROFESION
2452	JOHANNA ANDREA	RACHE		Geólogo

AUTORIDAD AMBIENTAL:

AUTORIDAD(ES) AMBIENTAL(ES)
CORTOLIMA Corporación Autónoma Regional del Tolima

GRUPOS ÉTNICOS:

No.

EXISTENCIA DE ZONAS MINERAS DE COMUNIDADES NEGRAS, INDÍGENAS O MIXTAS:**-- Recuerde que tiene 3 días hábiles para radicar los documentos establecidos en la ley --**

DIRECCIÓN: Avenida Calle 26 No. 59-51 Pisos 8,9 y 10. PBX 2201999 extensión 6000 y línea nacional 018000 933 833. Correo electrónico: radicadorweb@anm.gov.co
Atención al ciudadano de lunes a viernes en el horario de 8.00 a.m. a 5 p.m. para todas nuestras sedes.



12/08/2014 08:06

No.

EXISTENCIA DE ZONAS DE MINERÍA RESTRINGIDA:

No.

ESTIMATIVO DE LA INVERSIÓN EN EL PERIODO DE EXPLORACIÓN:

	RECURSO PROPIOS	OTRAS FUENTES	TOTAL AÑO
Año 1	40000000	0	40000000
Año 2	40000000	0	40000000
Año 3	40000000	0	40000000

* Valores expresados en pesos

TÉRMINOS DE REFERENCIA:

Aceptó los términos de referencia y Guías Minero-Ambientales que aplicarán a los términos de exploración.

DATOS DE LOCALIZACIÓN:

DEPARTAMENTOS	MUNICIPIOS
TOLIMA	FALAN PALOCABILDO

INGRESO COORDENADAS POLIGONO:

Coordenadas registradas por el solicitante:

Plancha IGAC: 207

Sistema Origen: Bogota

VÉRTICE	X (NORTE)	Y (ESTE)
1	1057502	897565
2	1057502	902444
3	1054712	902444
4	1054712	897565

Departamentos y municipios correspondientes a la intersección geográfica con el polígono registrado en la solicitud

DEPARTAMENTOS	MUNICIPIOS
TOLIMA	FALAN PALOCABILDO

Área del Polígono: 1361,241 Hectáreas.

Advertencia: La presente radicación no otorga, por sí sola frente al Estado, derecho a la celebración del Contrato de Concesión Minera. Solo confiere al interesado frente a otras propuestas de contrato de concesión posteriores, un derecho de prelación para obtener dicha concesión, si para tal efecto reúne los requisitos legales, los cuales serán determinados en una evaluación técnica y jurídica efectuada posteriormente por la Autoridad Minera. Lo anterior, de conformidad con lo dispuesto en el artículo 16 del Código de Minas (Ley 685 de 2001). La constancia se genera sin perjuicio de superposiciones con títulos, otras propuestas u otras zonas de exclusión o restricción. El área definitiva estará sujeta al Estudio Técnico.

-- Recuerde que tiene 3 días hábiles para radicar los documentos establecidos en la ley --DIRECCIÓN: Avenida Calle 26 No. 59-51 Pisos 8,9 y 10. PBX 2201999 extensión 6000 y línea nacional 018000 933 833. Correo electrónico: radicadorweb@anm.gov.co
Atención al ciudadano de lunes a viernes en el horario de 8.00 a.m. a 5 p.m. para todas nuestras sedes.

20
22

REPUBLICA DE COLOMBIA
IDENTIFICACION PERSONAL
CEDULA DE CIUDADANIA

NUMERO 19.306.718

GOMEZ RODRIGUEZ

APELLIDOS

HECTOR ARMANDO

NOMBRES

[Handwritten signature]

FIRMA



Para tramite ante la Agencia Nacional de Renerio

[Handwritten signature]

CC 19.306.718 136



INDICE DERECHO

FECHA DE NACIMIENTO 18-MAY-1954

MIRAFLORES
(BOYACA)

LUGAR DE NACIMIENTO

1.69
ESTATURA

O+
G.S. RH

M
SEXO

28-DIC-1976 BOGOTA D.C.
FECHA Y LUGAR DE EXPEDICION

[Handwritten signature]
REGISTRADOR NACIONAL
CARLOS ARIEL SANCHEZ TORRES



A-1500150-00187387-M-0019306718-20091017

0017261251A 1

33218389



01



* 1 4 2 0 7 2 0 7 1 *

28
24



CAMARA DE COMERCIO DE BOGOTA

SEDE SALITRE

5 DE AGOSTO DE 2014

HORA 12:18:08

R042664229

PAGINA: 1 de 2

* * * * *

* EN DICIEMBRE DE ESTE AÑO SE ELEGIRA JUNTA DIRECTIVA DE LA CAMARA *
* DE COMERCIO DE BOGOTA. LAS INSCRIPCIONES DE CANDIDATOS DEBEN *
* HACERSE DURANTE LA SEGUNDA QUINCENA DEL MES DE OCTUBRE. LAS *
* MODIFICACIONES DE LISTAS PUEDEN EFECTUARSE HASTA EL ULTIMO DIA *
* HABIL DE OCTUBRE. PARA INFORMACION DETALLADA DIRIGIRSE A LA SEDE *
* PRINCIPAL O COMUNICARSE AL SIGUIENTE TELEFONO: 5941000 EXT: 2597 *

CERTIFICADO DE EXISTENCIA Y REPRESENTACION LEGAL O INSCRIPCION DE DOCUMENTOS

LA CAMARA DE COMERCIO DE BOGOTA, CON FUNDAMENTO EN LAS MATRICULAS E INSCRIPCIONES DEL REGISTRO MERCANTIL

CERTIFICA:

NOMBRE : FALAN GOLD S A S

N.I.T. : 900754764-9 ADMINISTRACION : DIRECCION SECCIONAL DE IMPUESTOS DE BOGOTA, REGIMEN COMUN

DOMICILIO : BOGOTA D.C.

CERTIFICA:

MATRICULA NO: 02481726 DEL 30 DE JULIO DE 2014

CERTIFICA:

RENOVACION DE LA MATRICULA : 30 DE JULIO DE 2014

ULTIMO AÑO RENOVADO: 2014

ACTIVO TOTAL REPORTADO: \$50,000,000

CERTIFICA:

DIRECCION DE NOTIFICACION JUDICIAL : CR 54 NO. 118 14

MUNICIPIO : BOGOTA D.C.

EMAIL DE NOTIFICACION JUDICIAL : falangold@gmail.com

DIRECCION COMERCIAL : CR 54 NO. 118 14

MUNICIPIO : BOGOTA D.C.

EMAIL COMERCIAL : falangold@gmail.com

CERTIFICA:

CONSTITUCION: QUE POR DOCUMENTO PRIVADO NO. 001 DE ASAMBLEA DE ACCIONISTAS DEL 18 DE JULIO DE 2014, INSCRITA EL 30 DE JULIO DE 2014 BAJO EL NUMERO 01856016 DEL LIBRO IX, SE CONSTITUYO LA SOCIEDAD COMERCIAL DENOMINADA FALAN GOLD S A S.

CERTIFICA:

VIGENCIA: QUE EL TERMINO DE DURACION DE LA SOCIEDAD ES INDEFINIDO

CERTIFICA:

OBJETO SOCIAL: LA SOCIEDAD TENDRÁ COMO OBJETO PRINCIPAL LA: 1. LA EXPLORACIÓN, EXPLOTACIÓN Y COMERCIALIZACIÓN DIRECTAMENTE POR ASOCIACIÓN, POR CONCESIÓN O POR CONTRATO DE TODA CLASE DE RESERVAS MINERAS O YACIMIENTOS DE CUALQUIER ESPECIE. 2- LA EXPORTACIÓN E IMPORTACIÓN, DE CUALQUIER TIPO DE MAQUINARIA EQUIPOS, VEHÍCULOS, TECNOLOGÍA, SERVICIO Y CONTRATACIÓN DE TRANSPORTE A NIVEL NACIONAL E INTERNACIONAL. 3- ALMACENAMIENTO DE TODA CLASE DE MERCANCÍAS LICITAS.

4- OTORGAR PODERES PARA SER REPRESENTADA ANTE LOS DIFERENTES ORGANISMOS DE CONTROL. 5- LA REALIZACIÓN DE TODO TIPO DE TRÁMITES ANTE LAS AUTORIDADES GUBERNAMENTALES CON EL FIN DE ADELANTAR LAS ACTIVIDADES COMPRENDIDAS DENTRO DEL OBJETO SOCIAL DE LA COMPAÑÍA. 6- LA ASESORÍA TÉCNICA, FINANCIERA O COMERCIAL A PRODUCTORES NACIONALES O EXTRANJEROS CON MIRAS A FACILITAR LA DISTRIBUCIÓN Y VENTA DE SUS PRODUCTOS DENTRO O FUERA DEL TERRITORIO NACIONAL. 7 - LA PRESENTACIÓN EN COLOMBIA O EN EL EXTERIOR DE PRODUCTORES NACIONALES O EXTRANJEROS PARA EFECTOS DE MERCADEO, DISTRIBUCIÓN Y VENTA DE SUS PRODUCTOS. 8- REALIZAR OPERACIONES DE MAQUILA, ASÍ COMO EL PROCESAMIENTO, EMPAQUE, ELABORACIÓN O MODIFICACIÓN DE MATERIAS PRIMAS YA SEAN DIRECTAMENTE O POR INTERMEDIO DE CONTRATO DE FABRICACIÓN CON TERCEROS UBICADOS BIEN SEA EN EL EXTERIOR, EN UNA ZONA FRANCA O EN EL TERRITORIO NACIONAL. 9- EN GENERAL, EJECUTAR TODO TIPO DE ACTOS O CONTRATOS QUE SE DERIVEN O SEAN REQUISITOS PARA LA REALIZACIÓN DE LAS DEMÁS ACTIVIDADES AQUÍ ENUMERADAS. 10- EFECTUAR OPERACIONES DE COMERCIO EXTERIOR Y PARTICULARMENTE ORIENTAR SUS ACTIVIDADES HACIA LA PROMOCIÓN Y COMERCIALIZACIÓN DE PRODUCTOS COLOMBIANOS EN LOS MERCADOS EXTERNOS. 11- LA CELEBRACIÓN DE CONTRATOS DE PRESTACIÓN DE SERVICIOS INTEGRALES EN COMERCIO E INGENIERÍA. 12- ASESORÍA EN EL ÁREA MINERA Y DE COMERCIO EXTERIOR. 13- EN GENERAL EJECUTAR TODO TIPO DE ACTOS O CONTRATOS QUE SE DERIVEN O SEAN REQUISITO PARA LA REALIZACIÓN DE LAS DEMÁS ACTIVIDADES ENUMERADAS, EN DESARROLLO DE SU OBJETO, LA SOCIEDAD PODRÁ: A) COMPRAR, VENDER, ADQUIRIR, ENAJENAR A CUALQUIER TÍTULO TODA CLASE DE BIENES MUEBLES O INMUEBLES; B) TOMAR O DAR DINERO EN PRÉSTAMO A INTERÉS, GRABAR EN CUALQUIER FORMA SUS BIENES MUEBLES O INMUEBLES, DAR EN PRENDA LOS PRIMEROS E HIPOTECAR LOS SEGUNDOS; C) GIRAR, ENDOSAR, ADQUIRIR, ACEPTAR, PROTESTAR, PAGAR O CANCELAR TODA CLASE DE TÍTULOS VALORES Y ACEPTARLOS EN PAGO. ASÍ MISMO, PODRÁ REALIZAR CUALQUIER OTRA ACTIVIDAD ECONÓMICA LÍCITA TANTO EN COLOMBIA COMO EN EL EXTRANJERO. 14- LA SOCIEDAD PODRÁ LLEVAR A CABO, EN GENERAL, TODAS LAS OPERACIONES, DE CUALQUIER NATURALEZA QUE ELLAS FUEREN, RELACIONADAS CON EL OBJETO MENCIONADO, ASÍ COMO CUALESQUIERA ACTIVIDADES SIMILARES, CONEXAS O COMPLEMENTARIAS O QUE PERMITAN FACILITAR O DESARROLLAR EL COMERCIO O LA INDUSTRIA DE LA SOCIEDAD.

CERTIFICA:

CAPITAL:

**** CAPITAL AUTORIZADO ****

VALOR	: \$50,000,000.00
NO. DE ACCIONES	: 5,000.00
VALOR NOMINAL	: \$10,000.00

**** CAPITAL SUSCRITO ****

VALOR	: \$50,000,000.00
NO. DE ACCIONES	: 5,000.00
VALOR NOMINAL	: \$10,000.00

**** CAPITAL PAGADO ****

VALOR	: \$50,000,000.00
NO. DE ACCIONES	: 5,000.00
VALOR NOMINAL	: \$10,000.00

CERTIFICA:

REPRESENTACIÓN LEGAL: LA REPRESENTACIÓN LEGAL DE LA SOCIEDAD POR ACCIONES SIMPLIFICADA ESTARÁ A CARGO DE UNA PERSONA NATURAL O JURÍDICA, ACCIONISTA O NO, QUIEN TENDRÁ UN SUPLENTE, DESIGNADO PARA UN TÉRMINO DE UN AÑO POR LA ASAMBLEA GENERAL DE ACCIONISTAS.



01



* 1 4 2 0 7 2 0 7 2 *

25/5



CAMARA DE COMERCIO DE BOGOTA

SEDE SALITRE

5 DE AGOSTO DE 2014

HORA 12:18:08

R042664229

PAGINA: 2 de 2

* * * * *

CERTIFICA:

** NOMBRAMIENTOS **

QUE POR DOCUMENTO PRIVADO NO. 001 DE ASAMBLEA DE ACCIONISTAS DEL 18 DE JULIO DE 2014, INSCRITA EL 30 DE JULIO DE 2014 BAJO EL NUMERO 01856016 DEL LIBRO IX, FUE (RON) NOMBRADO (S):

NOMBRE	IDENTIFICACION
REPRESENTANTE LEGAL PRINCIPAL	
✓ GOMEZ RODRIGUEZ HECTOR ARMANDO	C.C. 000000019306718
SUPLENTE	
PINEDA CARRASCAL JOSE ALEJANDRO	C.C. 000000008125182

CERTIFICA:

FACULTADES DEL REPRESENTANTE LEGAL: LA SOCIEDAD SERÁ GERENCIADA, ADMINISTRADA Y REPRESENTADA LEGALMENTE ANTE TERCEROS POR EL REPRESENTANTE LEGAL, QUIEN NO TENDRÁ RESTRICCIONES DE CONTRATACIÓN POR RAZÓN DE LA NATURALEZA NI DE LA CUANTÍA DE LOS ACTOS QUE CELEBRE. POR LO TANTO, SE ENTENDERÁ QUE EL REPRESENTANTE LEGAL PODRÁ CELEBRAR O EJECUTAR TODOS LOS ACTOS Y CONTRATOS COMPRENDIDOS EN EL OBJETO SOCIAL O QUE SE RELACIONEN DIRECTAMENTE CON LA EXISTENCIA Y EL FUNCIONAMIENTO DE LA SOCIEDAD. EL REPRESENTANTE LEGAL SE ENTENDERÁ INVESTIDO DE LOS MÁS AMPLIOS PODERES PARA ACTUAR EN TODAS LAS CIRCUNSTANCIAS EN NOMBRE DE LA SOCIEDAD, CON EXCEPCIÓN DE AQUELLAS FACULTADES QUE, DE ACUERDO CON LOS ESTATUTOS, SE HUBIEREN RESERVADO LOS ACCIONISTAS. EN LAS RELACIONES FRENTE A TERCEROS, LA SOCIEDAD QUEDARÁ OBLIGADA POR LOS ACTOS Y CONTRATOS CELEBRADOS POR EL REPRESENTANTE LEGAL. LE ESTÁ PROHIBIDO AL REPRESENTANTE LEGAL Y A LOS DEMÁS ADMINISTRADORES DE LA SOCIEDAD, POR SÍ O POR INTERPUESTA PERSONA, OBTENER BAJO CUALQUIER FORMA O MODALIDAD JURÍDICA PRÉSTAMOS POR PARTE DE LA SOCIEDAD U OBTENER DE PARTE DE LA SOCIEDAD AVAL, FIANZA O CUALQUIER OTRO TIPO DE GARANTÍA DE SUS OBLIGACIONES PERSONALES. EL SUPLENTE DEL REPRESENTANTE LEGAL DE TENDRÁ LAS MISMAS FACULTADES DEL REPRESENTANTE LEGAL.

CERTIFICA:

DE CONFORMIDAD CON LO ESTABLECIDO EN EL CODIGO DE PROCEDIMIENTO ADMINISTRATIVO Y DE LO CONTENCIOSO Y DE LA LEY 962 DE 2005, LOS ACTOS ADMINISTRATIVOS DE REGISTRO AQUI CERTIFICADOS QUEDAN EN FIRME DIEZ (10) DIAS HABILES DESPUES DE LA FECHA DE INSCRIPCION, SIEMPRE QUE NO SEAN OBJETO DE RECURSOS.

* * * EL PRESENTE CERTIFICADO NO CONSTITUYE PERMISO DE * * *
* * * FUNCIONAMIENTO EN NINGUN CASO * * *

SEÑOR EMPRESARIO, SI SU EMPRESA TIENE ACTIVOS INFERIORES A 30.000 SMLMV Y UNA PLANTA DE PERSONAL DE MENOS DE 200 TRABAJADORES, USTED TIENE DERECHO A RECIBIR UN DESCUENTO EN EL PAGO DE LOS PARAFISCALES DE 75% EN EL PRIMER AÑO DE CONSTITUCION DE SU EMPRESA, DE 50% EN EL SEGUNDO AÑO Y DE 25% EN EL TERCER AÑO. LEY 590 DE 2000 Y DECRETO 525

IMPRESION EN LA VE 06/03/2014 09:58:09 - LOTE M202500

DE 2009.

RECUERDE INGRESAR A www.supersociedades.gov.co PARA VERIFICAR SI SU EMPRESA ESTA OBLIGADA A REMITIR ESTADOS FINANCIEROS. EVITE SANCIONES.

CERTIFICA:

EL EMPRESARIO SE ACOGIO AL BENEFICIO QUE ESTABLECE EL ARTICULO 7 DE LA LEY 1429 DEL 29 DE DICIEMBRE DE 2010, Y QUE AL REALIZAR LA MATRICULA MERCANTIL INFORMO BAJO GRAVEDAD DE JURAMENTO LOS SIGUIENTES DATOS:

EL EMPRESARIO FALAN GOLD S A S REALIZO LA MATRICULA MERCANTIL EN LA FECHA: 30 DE JULIO DE 2014


LOS ACTIVOS REPORTADOS EN LA MATRICULA MERCANTIL SON DE: \$ 50,000,000

EL NUMERO DE TRABAJADORES OCUPADOS REPORTADO POR EL EMPRESARIO EN LA MATRICULA ES DE:6

EL SECRETARIO DE LA CAMARA DE COMERCIO,

VALOR : \$ 4,300

DE CONFORMIDAD CON EL DECRETO 2150 DE 1995 Y LA AUTORIZACION IMPARTIDA POR LA SUPERINTENDENCIA DE INDUSTRIA Y COMERCIO, MEDIANTE EL OFICIO DEL 18 DE NOVIEMBRE DE 1996, LA FIRMA MECANICA QUE APARECE A CONTINUACION TIENE PLENA VALIDEZ PARA TODOS LOS EFECTOS LEGALES



28
21

REPUBLICA DE COLOMBIA
IDENTIFICACION PERSONAL
CEDULA DE CIUDADANIA

NUMERO 35.199.284
RODRIGUEZ TARAZONA

APELLIDOS
CAROL ADRIANA

NOMBRES
Carol Rodríguez

FIRMA



FECHA DE NACIMIENTO 28-OCT-1982
CUCUTA
(NORTE DE SANTANDER)
LUGAR DE NACIMIENTO

1.64 A+ F
ESTATURA G.S. RH SEXO

11-ABR-2001 CHIA
FECHA Y LUGAR DE EXPEDICION

INORCE DERECHO

REGISTRADOR NACIONAL
CARLOS ARBEL RIVERA TORRES



A-1500150-00171147-F-0035199284-20090820 0015171155A 1 1480003659

República de Colombia
Ministerio de Comercio Industria y Turismo

JUNTA CENTRAL DE CONTADORES
TARJETA PROFESIONAL
DE CONTADOR PUBLICO

161855-T

CAROL ADRIANA
RODRIGUEZ TABAZONA
C.C. 39199294
RESOLUCION INSCRIPCION 277
UNIVERSIDAD SANTO TOMAS

FECHA 01/08/2011

PRESIDENTE

MAURICIO ESPAÑOL LEON 172828



Carol Rodriguez T.

PIRMI DE TITULAR 88213

Esta tarjeta es el único documento que lo acredita como
CONTADOR PUBLICO de acuerdo con lo establecido en
la Ley 43 de 1990.
Agradecemos a quien encuentre esta tarjeta devolverla
al Ministerio de Comercio Industria y Turismo Junta Central
de Contadores.



LONGOBI 191 11 200

28
29

CERTIFICADO DE VIGENCIA DE INSCRIPCIÓN Y DE ANTECEDENTES DISCIPLINARIOS

Certificado Digital N° 1092631



REPÚBLICA DE COLOMBIA
MINISTERIO DE COMERCIO, INDUSTRIA Y TURISMO
LA JUNTA CENTRAL DE CONTADORES

1991376_PN:1092631

CERTIFICA A
INTERESADO

Que el Contador Público CAROL ADRIANA RODRIGUEZ TARAZONA identificado con la Cédula N° 35199284 de CHIA (CUN) y Tarjeta Profesional N° 161855-T SI tiene vigente su inscripción en la Junta Central de Contadores y en los últimos 5 años

NO REGISTRA ANTECEDENTES DISCIPLINARIOS

Dado en BOGOTÁ a los 29 días del mes de Abril de 2014 con vigencia de tres (3) meses contados a partir de la fecha de su expedición.

Es válido para posesionarse en cargos que NO exijan para su desempeño AUSENCIA DE SANCIONES.

Para confirmar la validez de este certificado consulte la siguiente página:
<http://www.jccconta.gov.co/certificadodigital>

DIRECTOR GENERAL



ESTE CERTIFICADO DIGITAL TIENE PLENA VALIDEZ DE

ACUERDO A LA :

LEY 527 DE 1999

(agosto 18) Art. 28

DIRECTIVA PRESIDENCIAL 02 DEL 2000

DECRETO 1747 DEL 2000

LEY 962 DEL 2005 ANTITRAMITES

Art 6 Paragrafo 3

Para confirmar los datos y la veracidad de este certificado lo puede consultar en la siguiente página digitando el número del certificado: **1092631**

<http://www.jccconta.gov.co/certificadodigital>



CONSEJO PROFESIONAL
DE GEOLOGIA

MATRICULA PROFESIONAL 2452

JOHANNA ANDREA

RACHE RODRIGUEZ

C.C. 52.793.359 BOGOTA

Sangre: B

Rh: +



Michel Hermelín
PRESIDENTE DEL CONSEJO

[Signature]
FIRMA DEL GEOLOGO

IDentico S.A.

Este carné es personal e intransferible y se expide de conformidad con la Ley 9a. de Septiembre de 1974.

El Consejo Profesional de Geología solicita a las autoridades y a la ciudadanía prestar su colaboración al Geólogo portador del presente carné para el cumplimiento de sus labores.

En caso de encontrar este carné, agradecemos devolverlo a la siguiente dirección:

INGEOMINAS: Diagonal 53 No. 34-53 Oficina 110
Tel/Fax: 2210151 ó 2200078
Bogotá, D.C., Colombia.



Eul. tecnica. fma 31

CATASTRO MINERO COLOMBIANO

República de Colombia

Catastro Minero Colombiano

Código Expediente

PHC-08061 ✓

Fecha : 2015 - 8 - 10 Hora 15:31:41

Lugar de Recepción : PAR CENTRO

Número Radicado : 2015-58-11143

Documento Radicado : SOLICITUDES



Descripción del documento :

SOLICITUD DE COPIAS, 1 FOLIOS, 1 MEMORIA COMPARTIDA.

Destino: Grupo de Información y Atención al Minero

10-AUG-15 03.33.



MINERIA



No. 20155510265622

Placa Minera: PHC-08061 Folios: 1

Anexos: 1 Anex Desc: MEMORIA COMPARTIDA



CATASTRO MINERO COLOMBIANO

República de Colombia

Catastro Minero Colombiano

Copia Minero

Código Expediente

PHC-08061

Fecha : 2015 - 8 - 10 Hora 15:31:41

Lugar de Recepción : PAR CENTRO

Número Radicado : 2015-58-11143

Documento Radicado : SOLICITUDES



Descripción del documento :

SOLICITUD DE COPIAS, 1 FOLIOS, 1 MEMORIA COMPARTIDA.



AGENCIA NACIONAL DE
MINERÍA

INFORMACIÓN Y
ATENCIÓN AL MINERO

SOLICITUD DE COPIAS

Código expediente:

PHC-08061

Número de folios:

todo-EL-ES PEDIENTE-SIN
PLANO

Nombre completo del solicitante:

ALVARO-ROBLEDO-MORALES

Cédula de Ciudadanía:

71311216

de:

gordot

Ciudad y dirección:

BOGOTÁ-CARRERA 7 # 37-70 PISO 11

Correo electrónico:

NO

Teléfonos:

4895009 PISO 11-EXT 105-107

IMPORTANTE: Previamente se debe consultar la ubicación actual del expediente en el Grupo de Información y Atención al Minero para canalizar la solicitud con el área correspondiente. *Para atender su solicitud es necesario que nos informe de un correo electrónico en donde previamente se dará respuesta y se enviarán las copias solicitadas.*



MinMinas

Avenida Calle 26 N° 59-65 Piso 2 Bogotá D.C. Colombia
PBX: 2201999 - www.anm.gov.co - contactenos@anm.gov.co

**PROSPERIDAD
PARA TODOS**



Para contestar cite:
Radicado ANM No.: 20152120235231

Pág. 1 de 1

BOGOTÁ, 12-08-2015

Señor (a):
ALVARO ROBLEDO MORALES
CRA 7 No 31-10 PISO 11
Bogota - D.C.

Ref: RESPUESTA SOLICITUD DE COPIAS RADICADO 20155510265622 EXPEDIENTE:PHC-08061

Se da respuesta en los siguientes términos:

Cordial Saludo,

Con la presente le informo que el escaneo del expediente citado en la referencia, se remitió en USB según oficio 20152120235201 el 12 de Agosto de 2015.

De esta manera se da respuesta a su solicitud de copias, no sin antes recordar que trabajamos para los usuarios y estamos dispuestos a atender cada una de las solicitudes, pues nuestro fin primordial es optimizar nuestro servicio.

Cordialmente,


Gema Margarita Rojas Lozano
GESTOR GRUPO DE INFORMACIÓN Y ATENCIÓN AL MINERO

Arreola: 0
Copia no aplica
Elaboró: Karina Rueda Técnico Asistencial
Revisó: No Aplica
Fecha de elaboración: 12-08-2015
Número de radicado que responde: 20155510265622
Tipo de Respuesta: Total
Archivado en: Expediente PHC-08061



**VICEPRESIDENCIA DE CONTRATACIÓN Y TITULACIÓN
GRUPO DE CONTRATACIÓN MINERA
EVALUACION TÉCNICA PROPUESTA DE CONTRATO DE CONCESIÓN
CATASTRO MINERO COLOMBIANO**

Mayo 20 de 2016

SOLICITUD: PHC-08061

CUADRO DE SUPERPOSICIONES

<i>CAPA</i>	<i>EXPEDIENTE</i>	<i>MINERALES</i>	<i>PORCENTAJE</i>
HISTORICO SOLICITUDES	JE2-15111	MINERALES DE PLOMO Y SUS CONCENTRADOS; MINERALES DE ZINC Y SUS CONCENTRADOS; DEMÁS CONCESIBLES; MINERALES DE COBRE Y SUS CONCENTRADOS; MINERALES DE ORO Y SUS CONCENTRADOS; MINERALES DE PLATA Y SUS CONCENTRADOS	4,53%
HISTORICO DE TITULOS	GLN-09321X; Cod.RMN: GLN-09321X	ORO; ASOCIADOS; PLATA; MINERAL DE ZINC; MINERAL DE MOLIBDENO; PLATINO; MINERAL DE COBRE	5,8452%
TITULOS	FAJ-092; Cod.RMN: FAJ-092	MINERALES DE ORO Y SUS CONCENTRADOS; DEMÁS CONCESIBLES	9,189%
TITULOS	JGF-08181; Cod.RMN: JGF-08181	DEMÁS CONCESIBLES; MINERALES DE ORO Y SUS CONCENTRADOS	2,3741%
ZONAS DE RESTRICCIÓN		INFORMATIVO - ZONAS MICROFOCALIZADAS RESTITUCIÓN DE TIERRAS - UNIDAD DE RESTITUCIÓN DE TIERRAS - ACTUALIZACIÓN 05/04/2016 - INCORPORADO 15/04/2016	32,573%
ZONAS DE RESTRICCIÓN		INFORMATIVO - ZONAS MICROFOCALIZADAS RESTITUCIÓN DE TIERRAS - UNIDAD DE RESTITUCIÓN DE TIERRAS - ACTUALIZACIÓN 05/04/2016 - INCORPORADO 15/04/2016	67,427%

SOLICITANTES

DESCRIPCIÓN DEL P.A.

PLANCHA IGAC DEL P.A.

MUNICIPIOS

ÁREA TOTAL

FALAN GOLD SAS

Primer punto del polígono

207

PALOCABILDO - TOLIMA, FALAN - TOLIMA

1.361,241 Hectáreas

ZONA DE ALINDERACIÓN No. 1 - ÁREA: 1.361,241 HECTÁREAS

<i>PUNTO</i>	<i>NORTE</i>	<i>ESTE</i>	<i>RUMBO</i>	<i>DISTANCIA</i>
PA - 1	1057502.0	897565.0	N 0° 0' 0.0" E	0.0 Mts



1 - 2	1057502.0	897565.0	N 90° 0' 0.0" E	4879.0 Mts
2 - 3	1057502.0	902444.0	S 0° 0' 0.0" E	2790.0 Mts
3 - 4	1054712.0	902444.0	N 90° 0' 0.0" W	4879.0 Mts
4 - 1	1054712.0	897565.0	N 0° 0' 0.0" E	2790.0 Mts

OBSERVACIONES:

El día **12 de Agosto de 2014** fue radicada a través de la página web de la Agencia Nacional de Minería en el Catastro Minero Colombiano la propuesta de contrato de concesión a la cual le correspondió el expediente **PHC-08061**. El día 14 de Agosto de 2014 el proponente radicó los siguientes documentos de soporte a la propuesta presentada vía web:

1. El día 14 de Agosto de 2014, el proponente mediante radicado 20145510325192 allega los siguientes documentos: Constancia de radicación web, Fotocopia de cedula de ciudadanía representante Legal, Certificado de Existencia y Representación Legal, RUT, Estimativo de la inversión económica (Formato A. Programa Mínimo Exploratorio adoptado resolución 428 del 26 de junio de 2013), Fotocopia de la tarjeta profesional, Capacidad Económica, y plano, folios 1 a 30.

CONCEPTO:

Una vez verificado en el Catastro Minero Colombiano la Razón Social y cedula del representante legal se pudo establecer que corresponde al que fue aportado mediante la presentación de los documentos físicos.

De igual modo se ha verificado en el Catastro Minero Colombiano que la alinderación consignada por COORDENADAS DE GAUSS por el proponente y coincide con el plano anexo. Se encontró que ésta presenta superposición parcial con la solicitud **JE2-15111** y con los títulos **GLN-09321X; Cod.RMN: GLN-09321X, FAJ-092; Cod.RMN: FAJ-092 y JGF-08181; Cod.RMN: JGF-08181**, vigentes al momento de presentación de la propuesta. De oficio se eliminaron la superposiciones con la cual se debe realizar el recorte, determinándose un área con las siguientes características:

SOLICITUD: **PHC-08061**

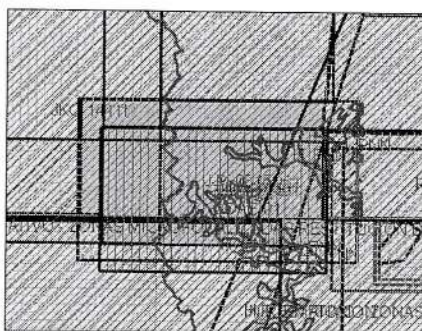
CAPA	EXPEDIENTE	MINERALES	PORCENTAJE
ZONAS DE RESTRICCIÓN		INFORMATIVO - ZONAS MICROFOCALIZADAS RESTITUCION DE TIERRAS - UNIDAD DE RESTITUCION DE TIERRAS - ACTUALIZACION 05/04/2016 - INCORPORADO 15/04/2016	35,7343%
ZONAS DE RESTRICCIÓN		INFORMATIVO - ZONAS MICROFOCALIZADAS RESTITUCION DE TIERRAS - UNIDAD DE RESTITUCION DE TIERRAS - ACTUALIZACION 05/04/2016 - INCORPORADO 15/04/2016	64,2657%



SOLICITANTES	FALAN GOLD SAS
DESCRIPCIÓN DEL P.A.	Primer punto del polígono
PLANCHA IGAC DEL P.A.	207
MUNICIPIOS	PALOCABILDO - TOLIMA, FALAN - TOLIMA
AREA TOTAL	1.062,60707 Hectáreas

ZONA DE ALINDERACIÓN No. 1 - ÁREA: 1.062,60707 HECTÁREAS

PUNTO	NORTE	ESTE	RUMBO	DISTANCIA
PA - 1	1057502.0	897565.0	S 82° 59' 51.14" E	4374.63 Mts
1 - 2	1056968.7	901907.0	S 0° 0' 0.0" E	1484.68 Mts
2 - 3	1055484.0	901907.0	S 89° 59' 6.6" E	537.0 Mts
3 - 4	1055483.8	902444.0	S 0° 0' 0.0" E	0.86 Mts
4 - 5	1055483.0	902444.0	N 90° 0' 0.0" W	537.0 Mts
5 - 6	1055483.0	901907.0	S 0° 0' 0.0" E	488.0 Mts
6 - 7	1054995.0	901907.0	N 90° 0' 0.0" W	2907.0 Mts
7 - 8	1054995.0	899000.0	N 0° 0' 0.0" E	5.0 Mts
8 - 9	1055000.0	899000.0	N 90° 0' 0.0" W	1000.0 Mts
9 - 10	1055000.0	898000.0	N 0° 0' 0.0" E	500.0 Mts
10 - 11	1055500.0	898000.0	N 90° 0' 0.0" W	435.0 Mts
11 - 12	1055500.0	897565.0	N 0° 0' 0.0" E	2002.0 Mts
12 - 13	1057502.0	897565.0	N 90° 0' 0.0" E	4298.39 Mts
13 - 14	1057502.0	901863.4	S 4° 47' 47.58" W	534.08 Mts
14 - 1	1056969.8	901818.7	S 89° 16' 58.11" E	88.28 Mts



- Después de realizado el recorte se determina un área de **1.062,6071 Hectáreas**, distribuida en una (1) zona, previo cumplimiento y aprobación de los requisitos establecidos por la autoridad minera y ambiental.
- La solicitud presenta superposición total con la **Zona de Restricción: INFORMATIVO - ZONAS MICROFOCALIZADAS RESTITUCION DE TIERRAS. UNIDAD DE RESTITUCION DE TIERRAS. ACTUALIZACION 08/05/2014 - INCORPORADO 15/05/2014**. No se realiza recorte



con dicha Zona, teniendo en cuenta que es de carácter informativo.

3. El área se ubica geográficamente en los municipios de **PALOCABILDO y FALAN**, departamento de **TOLIMA**.
4. El mineral de interés para el proponente es **"MINERALES DE ORO Y SUS CONCENTRADOS"**
5. El plano cumple con la finalidad establecida en la Resolución 40600 del 27 de mayo de 2015 sobre normas técnicas de presentación de planos. Adicionalmente, se encuentra firmado por la Geóloga **ANDREA RACHE RODRIGUEZ** con tarjeta profesional **No. 2452 CPG**, por lo tanto cumple con el artículo 270 del Código de Minas.
6. El proponente define que la autoridad ambiental en el área de interés es la **"Corporación Autónoma Regional del Tolima"**.
7. El proponente reporta que el área **NO** se encuentra en asentamientos permanentes de grupos étnicos, **NO** se encuentra ubicada dentro de zonas mineras indígenas, zona de comunidad negra o zona de comunidades mixtas.
8. Los proponentes manifiestan que el área no se encuentra en zonas de minería restringida, pero en los planos anexos aparecen construcciones (casas), por lo tanto debe dar cumplimiento a lo estipulado en el Artículo 35 de la Ley 685 de 2001).
9. EL Formato A allegado el día 21 de Mayo de 2014, **CUMPLE** con los requisitos del Programa Mínimo Exploratorio, establecido en el Anexo de la Resolución 428 de 2013 de la Agencia Nacional de Minería, (ver formato adjunto).

Estimativo de inversión propuesto

Año exploración	Inversión periodo exploratorio (\$)
Año 1	66'761.684
Año 2	278'533.500
Año 3	185'920.395,02
TOTAL:	531'215.579,02

Adicionalmente, el formato se encuentra refrendado por la Geóloga **ANDREA RACHE RODRIGUEZ** con tarjeta profesional **No. 2452 CPG**, por lo tanto cumple con el artículo 270 del Código de Minas.

10. El concesionario deberá constituir una póliza de garantía, que ampare el cumplimiento de las obligaciones mineras y ambientales, el pago de las multas y la caducidad. El valor a asegurar será de **TRES MILLONES TRESCIENTOS TREINTA Y OCHO MIL OCHENTA Y CINCO PESOS (\$3'338.085)**, equivalente al 5% de la cuantía de inversión económica estimada para el primer año en la etapa de exploración.
11. El proponente expresa su voluntad de aplicar los términos de referencia y guías que expida la autoridad competente **"ACEPTO LOS TERMINOS DE REFERENCIA Y GUIAS MINERO – AMBIENTALES QUE APLICARAN A LOS TERMINOS DE EXPLORACION"**.



CONCLUSIÓN:

Una vez realizada la reevaluación técnica, se considera que es viable técnicamente continuar con el trámite de la propuesta **PHC-08061** para **"MINERALES DE ORO Y SUS CONCENTRADOS"**, con un área libre susceptible de contratar de **1.062,6071 hectáreas** distribuidas en una (1) zona, ubicada en los municipios de **PALOCABILDO y FALAN**, departamento de **TOLIMA**.

Una vez realizada la evaluación técnica la presente solicitud se remite a evaluación jurídica para su correspondiente estudio.

Finalmente, la presente evaluación técnica producirá los resultados mencionados, una vez sea debidamente acogida por el área jurídica, mediante acto administrativo.

Elaboró el profesional del Grupo de Contratación Minera:

EDER LEONARDO SANCHEZ TELLEZ

Ingeniero de Minas.

Generado por el Catastro Minero Colombiano para uso exclusivo de la Agencia Nacional de Minería y de la Gobernación de Antioquia, el programa mínimo exploratorio presentado por el proponente en el formato A, debe coincidir con la información registrada en el presente formato el cual constituye una guía para el analista técnico y analista económico del Grupo de Contratación Minera que realiza la evaluación, se aclara que dichos valores reportados por el proponente pueden ser iguales o mayores pero no menores a los que aparecen en el presente formato a menos que presente un informe sustentado de acuerdo a las condiciones establecidas en los términos de referencia, se presenta la información para el área actual en el sistema y para el histórico de área seleccionada según el caso.

Usuario: elsanchez

Fecha Radicado: 08/14/2014

Página 1 de 2

 SOLICITUD: PHC-08061

MINERAL (ES): MINERALES DE ORO Y SUS CONCENTRADOS

AREA 1, PROPUESTA DE CONTRATO Correspondiente al histórico de AREA (HECTAREAS): -0.0001					
Fase	Actividad	Aplica	No Aplica	Total Actividades	Valor en Pesos
1	REVISION BIBLIOGRAFICA		X	0	▯ 0,00
1	CONTACTOS CON LA COMUNIDAD Y ENFOQUE		X	0	▯ 0,00
1	BASE TOPOGRAFICA DEL AREA		X	0	▯ 0,00
1	CARTOGRAFIA GEOLOGICA		X	0	▯ 0,00
1	EXCAVACION DE TRINCHERAS Y APIQUES		X	0	▯ 0,00
1	GEOQUIMICA Y OTROS ANALISIS		X	0	▯ 0,00
1	GEOFISICA		X	0	▯ 0,00
1	ESTUDIO DE DINAMICA FLUVIAL DEL CAUCE		X	0	▯ 0,00
1	CARACTERISTICAS HIDROLOGICAS Y		X	0	▯ 0,00
2	POZOS Y GALERIAS EXPLORATORIAS		X	0	▯ 0,00
2	PERFORACIONES PROFUNDAS		X	0	▯ 0,00
2	MUESTREO Y ANALISIS DE CALIDAD		X	0	▯ 0,00
2	ESTUDIO GEOTECNICO		X	0	▯ 0,00
2	ESTUDIO HIDROLOGICO		X	0	▯ 0,00
2	ESTUDIO HIDROGEOLOGICO		X	0	▯ 0,00
3	EVALUACION DEL MODELO GEOLOGICO		X	0	▯ 0,00

TOTAL INVERSION POR AÑO. AREA 1 PROPUESTA DE CONTRATO (CORRESPONDIENTE AL HISTORICO DE FECHA)			
INVERSIÓN AÑO 1	INVERSIÓN AÑO 2	INVERSIÓN AÑO 3	TOTAL INVERSIÓN PERIODO
0,00	0,00	0,00	<u>0,00</u>
0,00	0,00	0,00	<u>0,00</u>

AREA 2, PROPUESTA DE CONTRATO (Área actual en el sistema) AREA (HECTAREAS): 1062.6071					
Fase	Actividad	Aplica	No Aplica	Total Actividades	Valor en Pesos
1	REVISION BIBLIOGRAFICA	X		160	▯ 3.285.333,33
1	CONTACTOS CON LA COMUNIDAD Y	X		50	▯ 1.026.666,67
1	BASE TOPOGRAFICA DEL AREA	X		212.52	▯ 4.363.743,99
1	CARTOGRAFIA GEOLOGICA	X		425.04	▯ 8.727.487,99
1	EXCAVACION DE TRINCHERAS Y APIQUES	X		160.00	▯ 3.285.333,33
1	GEOQUIMICA Y OTROS ANALISIS	X		850.09	▯ 17.455.181,30
1	GEOFISICA	X		210	▯ 4.311.999,99
1	ESTUDIO DE DINAMICA FLUVIAL DEL CAUCE		X	0	▯ 0,00
1	CARACTERISTICAS HIDROLOGICAS Y		X	0	▯ 0,00
2	POZOS Y GALERIAS EXPLORATORIAS		X	0	▯ 0,00
2	PERFORACIONES PROFUNDAS	X		7438.20	▯ 152.731.039,75
2	MUESTREO Y ANALISIS DE CALIDAD	X		318.78	▯ 6.545.615,99
2	ESTUDIO GEOTECNICO	X		360	▯ 7.391.999,99
2	ESTUDIO HIDROLOGICO	X		255	▯ 5.235.999,99
2	ESTUDIO HIDROGEOLOGICO	X		255	▯ 5.235.999,99
3	EVALUACION DEL MODELO GEOLOGICO	X		637.56	▯ 13.091.231,98

AREA 2. AREA ULTIMA PROPUESTA DE CONTRATO (GENERADA DESPUES DE RECORTES)			
INVERSIÓN AÑO 1	INVERSIÓN AÑO 2	INVERSIÓN AÑO 3	TOTAL INVERSIÓN PERIODO
2.067,65	8.626,98	637,56	<u>11.332,19</u>
42.455.746,60	177.140.655,7	13.091.231,98	<u>232.687.634,29</u>

VALORES PROPUESTOS POR EL PROPONENTE

66.761.684,00	278.533.500,0	185.920.395,0	<u>531.215.579,00</u>
INVERSIÓN AÑO 1	INVERSIÓN AÑO 2	INVERSIÓN AÑO 3	TOTAL INVERSIÓN PERIODO

GERENCIA DE CONTRATACIÓN - VICEPRESIDENCIA DE CONTRATACIÓN Y TITULACIÓN

Es de aclarar que el proponente puede optar por realizar la exploración en uno o dos años en dicho caso los valores totales deben coincidir

37

EVALUACIÓN FORMATO A

Generado por el Catastro Minero Colombiano para uso exclusivo de la Agencia Nacional de Minería y de la Gobernación de Antioquia, el programa mínimo exploratorio presentado por el proponente en el formato A, debe coincidir con la información registrada en el presente formato el cual constituye una guía para el analista técnico y analista económico del Grupo de Contratación Minera que realiza la evaluación, se aclara que dichos valores reportados por el proponente pueden ser iguales o mayores pero no menores a los que aparecen en el presente formato a menos que presente un informe sustentado de acuerdo a las condiciones establecidas en los términos de referencia, se presenta la información para el área actual en el sistema y para el histórico de área seleccionada según el caso.

Usuario: elsanchez
OBSERVACIONES: CUMPLE



Fecha Radicado: 08/14/2014

Página 2 de 2

REVISÓ: EDER LEONARDO SANCHEZ TELLEZ

FECHA REVISIÓN: 20/05/16 9:09

GERENCIA DE CONTRATACIÓN - VICEPRESIDENCIA DE CONTRATACIÓN Y TITULACIÓN

Es de aclarar que el proponente puede optar por realizar la exploración en uno o dos años en dicho caso los valores totales deben coincidir



Junio 16 de 2016

EXPEDIENTE: PHC-08061

**VICEPRESIDENCIA DE CONTRATACION Y TITULACION
GRUPO DE CONTRATACIÓN MINERA
EVALUACION JURIDICA DE PROPUESTA DE CONTRATO DE CONCESIÓN**

TITULAR: FALAN GOLD SAS

CAPACIDAD LEGAL: el proponente aportó certificado de Existencia y Representación, en el cual se pudo evidenciar que en su objeto social se establece las actividades de exploración y explotación, por tanto cuenta con la capacidad de que trata el artículo 17 de la Ley 685 de 2001.

VIGENCIA: La sociedad tiene una vigencia indefinida.

INHABILIDADES E INCOMPATIBILIDADES: consultado el sistema de Información de Registro de Sanciones y Causas de Inhabilidad –SIRI de la Procuraduría General de la Nación se evidenció que el NIT de la sociedad no se encuentra registrada en el sistema, y el representante legal NO se encuentran incursos en causal de inhabilidad tal como consta en el reporte anexo al presente concepto.

COMPETENCIA:

Se observa que la AGENCIA NACIONAL DE MINERÍA- ANM es competente para conocer de la solicitud en estudio, en razón a las facultades otorgadas por el artículo 11 de Decreto 4134 del 03 de noviembre de 2011.

CONCLUSIONES:

Que una vez evaluada técnicamente el **20 de mayo de 2016**, la propuesta de contrato de concesión **No. PHC-08061**, presentada por la sociedad **FALAN GOLD SAS**. Así como sus anexos se estableció que:

Se ha verificado en el Catastro Minero Colombiano que la alinderacion consignada por COORDENADAS DE GAUSS por el proponente y coincide con el plano anexo. Se encontró que esta presenta superposición parcial con la solicitud JE2-15111 y con los títulos GLN-09321X, Cod. RMN: GLN-09321X, FAJ-092, cod.RMN: FAJ-092 y JGF-08181, cod. RMN: JGF-08181 vigentes al momento de presentación de la propuesta. De oficio se eliminaron las superposiciones con las cuales se debe realizar el recorte determinándose un área libre susceptible de contratar de 1.062,6071 hectáreas distribuidas en una zona previo cumplimiento y aprobación de los requisitos establecidos por la autoridad minera y ambiental.

La solicitud presenta superposición total con la zona de Restricción: INFORMATIVO-ZONAS MICROFOCALIZADAS RESTITUCION DE TIERRAS UNIDAD DE RESTITUCION DE TIERRAS. ACTUALIZACION 08/05/2014 INCORPORADO



Ministerio de Minas y Energía
República de Colombia

Prosperidad
para todos

www.anm.gov.co



AGENCIA NACIONAL DE
MINERÍA

15/05/2014. No se realiza recorte con dicha zona teniendo en cuenta que es de carácter informativo.

Que en consecuencia de lo anterior, se considera necesario requerir a la sociedad proponente, para que manifieste su aceptación respecto del área libre susceptible de contratar

LA PRESENTE EVALUACION JURIDICA PRODUCIRA LOS EFECTOS MENCIONADOS, HASTA TANTO SEA DEBIDAMENTE ACOGIDA POR MEDIO DE ACTO ADMINISTRATIVO.

Elaboró la profesional del Grupo de Contratación Minera:

Carolina Mayorga Ulloa
CAROLINA MAYORGA ULLOA
Abogada



Ministerio de Minas y Energía
República de Colombia

Prosperidad
para todos

www.anm.gov.co

Procuraduría General de la Nación
República de Colombia

Consulta de antecedentes

Permite consultar los antecedentes disciplinarios, penales, contractuales, fiscales y de pérdida de investidura con solo digitar el número de identificación de la persona natural o jurídica.

Tipo de identificación:

Cédula de ciudadanía

Número identificación:

19306718

¿Escriba los dos primeros dígitos del documento a consultar?

19

Ingrese el código de verificación que ve en la imagen

An internal error occurred: 53567156E0648.A0D88C3.D606B09C

Marque la siguiente casilla si tiene alguna dificultad que le impida llenar correctamente el código de verificación.



Consultar

Datos del ciudadano

Señor(a) HECTOR ARMANDO GOMEZ RODRIGUEZ identificado(a) con Cédula de ciudadanía Número 19306718.

El ciudadano no presenta antecedentes

Señor(a) ciudadano(a): la expedición del certificado de antecedentes disciplinarios de la Procuraduría General de la Nación es gratuita en todo el país.
Fecha de consulta: jueves, junio 16, 2016 - Hora de consulta: 10:42:20

Nombres, si los datos del nombre que aparecen en la consulta del certificado son inexactos, por favor de clic [aquí](#) para realizar la actualización según los datos de la REGISTRADURÍA NACIONAL DEL ESTADO CIVIL, si luego de este paso los datos siguen erróneos por favor dirijase a la REGISTRADURÍA más cercana. Mayor información en <http://www.registraduria.gov.co/>

El certificado de antecedentes ordinario, refleja las anotaciones de las sanciones impuestas en los últimos cinco (5) años, al cabo de los cuales, el sistema inactiva automáticamente el registro salvo que la sanción supere dicho término, caso en el cual el antecedente se reflejará hasta que dicho término expire.

El certificado de antecedente especial, refleja todas las anotaciones que figuren en la base de datos, y se expide para acreditar requisitos de cuya elección, designación o nombramiento y posesión exige ausencia total o parcial de antecedentes.

Para ver este documento necesita Acrobat Reader. Si no lo tiene, haga [clic aquí](#) para descargarlo gratis.



Centro de Atención al Público (CAP): Carrera 5ª nro. 15 - 60 (Bogotá) / Lunes a viernes de 8 a.m. a 5:00pm. jornada continua.

Recibo de Correspondencia: Lunes a viernes de 8 a.m. a 4:00pm. jornada continua.

Línea gratuita para todo el país: 018000 910 315 - Línea reducida: 142 - PBX: (571) 5878750

Email: quejas@procuraduria.gov.co / dcap@procuraduria.gov.co / webmaster@procuraduria.gov.co

Copyright © 2013. Procuraduría General de la Nación / Todos los derechos reservados

Desarrollado por: [CDI Software Colombia](#)

V.0.0.4

Por [Robert Pineda](#), para CDI Software 2013

Procuraduría General de la Nación
República de Colombia

Consulta de antecedentes

Permite consultar los antecedentes disciplinarios, penales, contractuales, fiscales y de pérdida de investidura con solo digitar el número de identificación de la persona natural o jurídica.

Tipo de Identificación: Nit Número Identificación: 9007547649

¿Escriba los dos primeros dígitos del documento a consultar?

90

Ingrese el código de verificación que ve en la imagen

An internal error occurred: 5356712624131.A0D88C3.D606B09C

Marque la siguiente casilla si tiene alguna dificultad que le impida llenar correctamente el código de verificación.



Consultar

EL NÚMERO DE IDENTIFICACIÓN INGRESADO NO SE ENCUENTRA REGISTRADO EN EL SISTEMA.

¿Qué debo hacer cuándo el documento ingresado no aparece registrado en el sistema de información SIRI?

Cuando se presente error o no exista la información del interesado en la base de datos de la Procuraduría, referida a: nombres, apellidos o razón social, deberá solicitar personalmente o por escrito a la División Centro de Atención al Público de la entidad para que se tramiten las correcciones de rigor; en la ciudad de Bogotá, D.C., y en nuestras sedes en las capitales de departamento en el nivel territorial, con copia simple del: Documento de identificación, o Certificado de existencia y representación legal, o Acto administrativo que autoriza su funcionamiento, observando los siguientes pasos:

- En caso de correcciones de nombres o apellidos, el interesado deberá previamente solicitar a la Registraduría Nacional del Estado Civil, certificación donde aparezca su número de identificación, nombres y apellidos actualizados.
- En el evento que una persona solicite el certificado vía página Web y el sistema envíe el mensaje: EL NÚMERO DE IDENTIFICACIÓN INGRESADO NO SE ENCUENTRA REGISTRADO EN EL SISTEMA; debe tramitar ante la Procuraduría el registro de su cédula, tarjeta de identidad, pasaporte, cédula de extranjería o NIT de empresa en la base de datos de la entidad, debiendo presentar su documento original para la diligencia pertinente.

Señor(a) ciudadano(a): la expedición del certificado de antecedentes disciplinarios de la Procuraduría General de la Nación es gratuita en todo el país.

El certificado de antecedentes ordinario, refleja las anotaciones de las sanciones impuestas en los últimos cinco (5) años, al cabo de los cuales, el sistema inactiva automáticamente el registro salvo que la sanción supere dicho término, caso en el cual el antecedente se reflejará hasta que dicho término expire.

El certificado de antecedente especial, refleja todas las anotaciones que figuren en la base de datos, y se expide para acreditar requisitos de cuya elección, designación o nombramiento y posesión exige ausencia total o parcial de antecedentes.

Para ver este documento necesita Acrobat Reader. Si no lo tiene, haga [clic aquí](#) para descargarlo gratis.



Centro de Atención al Público (CAP): Carrera 5ª nro. 15 - 60 (Bogotá) / Lunes a viernes de 8 a.m. a 5:00pm. jornada continua.
Recibo de Correspondencia: Lunes a viernes de 8 a.m. a 4:00pm. jornada continua.
Línea gratuita para todo el país: 018000 910 315 - Línea reducida: 142 - PBX: (571) 5878750
Email: quejas@procuraduria.gov.co / dcap@procuraduria.gov.co / webmaster@procuraduria.gov.co
Copyright © 2013. Procuraduría General de la Nación / Todos los derechos reservados
Desarrollado por: CDI Software Colombia
V.0.0.4

Por Robert Pinada, para CDI Software. 2013



Libertad y Orden

AGENCIA NACIONAL DE MINERÍA

VICEPRESIDENCIA DE CONTRATACION Y TITULACION

GRUPO DE CONTRATACIÓN MINERA

19 JUL. 2016 AUTO GCM No 001502

*"Por medio del cual se efectúa un requerimiento dentro del expediente
No. PHC-08061"*

La Coordinación del Grupo de Contratación Minera de la Vicepresidencia de Contratación y Titulación de la Agencia Nacional de Minería ANM, en uso de sus facultades legales, en especial de las conferidas por el Decreto 4134 del 3 de Noviembre de 2011, y las Resoluciones Nos. 0206 del 22 de marzo de 2013 y 428 del 14 de junio de 2016, expedida por la Agencia Nacional de Minería y teniendo en cuenta los siguientes:

CONSIDERANDOS

Que una vez evaluada técnicamente el **20 de mayo de 2016** y jurídicamente el **15 de junio de 2016**, la propuesta de contrato de concesión **No. PHC-08061**, presentada por la sociedad **FALAN GOLD SAS**. Así como sus anexos se estableció que:

Se ha verificado en el Catastro Minero Colombiano que la alinderación consignada por COORDENADAS DE GAUSS por el proponente y coincide con el plano anexo. Se encontró que esta presenta superposición parcial con la solicitud JE2-15111 y con los títulos GLN-09321X, Cod. RMN: GLN-09321X, FAJ-092, cod.RMN: FAJ-092 y JGF-08181, cod. RMN: JGF-08181 vigentes al momento de presentación de la propuesta. De oficio se eliminaron las superposiciones con las cuales se debe realizar el recorte determinándose un área libre susceptible de contratar de 1.062,6071 hectáreas distribuidas en una zona previo cumplimiento y aprobación de los requisitos establecidos por la autoridad minera y ambiental.

La solicitud presenta superposición total con la zona de Restricción: INFORMATIVO-ZONAS MICROFOCALIZADAS RESTITUCION DE TIERRAS UNIDAD DE RESTITUCION DE TIERRAS. ACTUALIZACION 08/05/2014 INCORPORADO 15/05/2014. No se realiza recorte con dicha zona teniendo en cuenta que es de carácter informativo.

Que en consecuencia de lo anterior, se considera necesario requerir a la sociedad proponente, para que manifieste su aceptación respecto del área libre susceptible de contratar.

Que la presente decisión se toma con fundamento en el artículo 297 de la Ley 685 de 2001 (Código de Minas), así como el artículo 17 de la Ley 1755 del 30 de junio 2015 *"Por medio de la cual se regula el derecho fundamental de petición y se sustituye un título del Código de Procedimiento Administrativo y de lo Contencioso Administrativo"*.

Así mismo, es pertinente informarle a los proponentes, que los términos son renunciabiles por los interesados, según lo indica el artículo 119 del Código General del Proceso, el cual expresa:

"Por medio del cual se efectúa un requerimiento dentro del expediente
No. PHC-08061"

"Los términos son renunciables total o parcialmente por los interesados en cuyo favor se concedan. La renuncia podrá hacerse verbalmente en audiencia, o por escrito, o en el acto de la notificación personal de la providencia que lo señale". (Negrilla fuera de texto).

Que en mérito de lo expuesto,

DISPONE

ARTÍCULO PRIMERO.- Requerir a la sociedad sociedad **FALAN GOLD SAS**, para que dentro del término perentorio de un (1) mes, contados a partir del día siguiente a la notificación por estado de la presente providencia, manifieste por escrito su aceptación respecto del área libre susceptible de contratar producto del recorte, so pena de entender desistida su voluntad de continuar con el trámite de la propuesta de contrato de concesión **No. PHC-08061**.

ARTÍCULO SEGUNDO.- Por medio del Grupo de Información y Atención al Minero de la Vicepresidencia de Contratación de la Agencia Nacional de Minería, notifíquese por estado a la sociedad sociedad **FALAN GOLD SAS** por medio de su representante legal o quien haga sus veces, para que en los términos indicados proceda a dar cumplimiento al requerimiento anteriormente señalado.

ARTÍCULO TERCERO.- Contra el presente auto no procede recurso alguno, por ser un acto administrativo de trámite de conformidad con el artículo 75 de la Ley 1437 de 2011.

La presente providencia se expide en Bogotá D.C., 19 JUL. 2016

NOTIFÍQUESE Y CÚMPLASE


CATALINA SILVA BARRERA

Coordinadora Grupo de Contratación Minera

Proyectó: CAROLINA MAYORGA ULLOA-ABOGADA 



AGENCIA NACIONAL DE
MINERÍA

NOTIFICACIÓN POR ESTADO

BOGOTÁ DC 26 DE JULIO DE 2016

EL (LOS): AUTO GCM N 001502

VISIBLE (S) A FOLIO (S): 42

SE NOTIFICAN POR ESTADO JURÍDICO N° 109 DE DÍA 26/JULIO/2016

GRUPO DE INFORMACION Y ATENCION AL MINERO - GIAM

CONCESIÓN		MURCIA TORRES				notificación por estado de la presente providencia, manifiesten por escrito y de manera individual cual o cuales de las áreas libres susceptibles de contratar producto del recorte desean aceptar, so pena de entender desistida su voluntad de continuar con el trámite de la propuesta de contrato de concesión No. PJU-16321. Adicionalmente si es de su interés podrán redefinir el Programa Mínimo Exploratorio-Formato A., para el área o las áreas aceptadas, dentro del mismo término, de lo contrario se tomará el ya evaluado, que inicialmente cumplió y que reposa en el expediente.
PROPUESTA DE CONTRATO DE CONCESIÓN	OG2-083622	RIO NOVO COLOMBIA HOLDINGS LTD SUCURSAL COLOMBIA	143-144	19/07/2016	AUTO GCM No 001503	Requerir a la sociedad proponente RIO NOVO COLOMBIA HOLDINGS LTD SUCURSAL COLOMBIA, para que dentro del término perentorio de un (1) mes, contado a partir de la notificación por estado de la presente providencia, manifieste por escrito su aceptación respecto del área determinada como libre susceptible de contratar producto del recorte, so pena de entender desistida su voluntad de continuar con el trámite de la propuesta de contrato de concesión No. OG2-083622.
PROPUESTA DE CONTRATO DE CONCESIÓN	PHC-08061	FALAN GOLD SAS	42	19/07/2016	AUTO GCM No 001502	Requerir a la sociedad FALAN GOLD SAS, para que dentro del término perentorio de un (1) mes, contados a partir del día siguiente a la notificación por estado de la presente providencia, manifieste por escrito su aceptación respecto del área libre susceptible de contratar producto del recorte, so pena de entender desistida su voluntad de continuar con el trámite de la propuesta de contrato de concesión No. PHC-08061.
PROPUESTA DE CONTRATO DE CONCESIÓN	PI2-08031	MUZO BRIGHT ESMERALD SAS	34	19/07/2016	AUTO GCM No 001501	Requerir a la sociedad MUZO BRIGHT ESMERALD S.A.S, para que dentro del término perentorio de un (1) mes, contados a partir del día siguiente a la notificación por estado de la presente providencia, manifieste por escrito su aceptación respecto del área libre susceptible de contratar producto del recorte, so pena de entender desistida su voluntad de continuar con el trámite de la propuesta de contrato de concesión No. PI2-08031.
PROPUESTA DE CONTRATO DE CONCESIÓN	PHC-13021	GUILLERMO DIAZ CUELLAR	28	19/07/2016	AUTO GCM No 001500	Requerir al proponente GUILLERMO DIAZ CUELLAR para que dentro del término perentorio de un (1) mes, contados a partir del día siguiente a la notificación por estado de la presente providencia, manifiesten por escrito si acepta o no el área



IA

CATASTRO MINERO COLOMBIANO
República de Colombia

Código Expediente

PHC-08061


Catastro Minero Colombiano

Fecha : 2016 - 8 - 17 Hora 11:19:21

Lugar de Recepción : PAR CENTRO

Número Radicado : 2016-58-14005

Documento Radicado : OFICIOS



Descripción del documento :

AUTO GCM 001502- ACEPTACION DE AREA ,3 FOLIOS

Destino: Grupo de Contratación Minera

17-AUG-16 11:21.



No. 20165510264702
Placa Minera: PHC-08061 Folios: 3
Anexos: Anex Desc:



CATASTRO MINERO COLOMBIANO
República de Colombia

Código Expediente

PHC-08061

Catastro Minero Colombiano

Copia Minero

Fecha : 2016 - 8 - 17 Hora 11:19:21

Lugar de Recepción : PAR CENTRO

Número Radicado : 2016-58-14005

Documento Radicado : OFICIOS



Descripción del documento :

AUTO GCM 001502- ACEPTACION DE AREA ,3 FOLIOS

Rosalba
18/8/2016
9:10am

Bogota, Agosto 17 de 2016

AGENCIA NACIONAL MINERA


GRUPO DE CONTRATACION MINERA

REF: AUTO GCM No 001502

Respetados señores.

En respuesta a la comunicación de la referencia relacionada con el titulo minero No. PHC-08061, yo Héctor Armando Gómez Rodríguez identificado con la c.c No. 19.306.718 de Bogota, , en calidad de representante legal de la sociedad FALAN GOLD SAS con Nit 900754764-9, les informo que acepto el área libre de 1.062.6071 hectáreas correspondientes al contrato de concesión No. PHC-08061.

Atentamente,



Héctor Armando Gómez Rodríguez.

C.C. 19.306.718 de Bogota.

Tel . 3125355180

Argom81@hotmail.com

Carrera 54 No 118-14 Bogota.



CERTIFICADO DE ANTECEDENTES

CERTIFICADO ORDINARIO

No. 97848242



WEB

10:39:55

Hoja 1 de 01

Bogotá DC, 03 de agosto del 2017

La PROCURADURIA GENERAL DE LA NACIÓN certifica que una vez consultado el Sistema de Información de Registro de Sanciones e Inhabilidades (SIRI), el(la) señor(a) FALAN GOLD S A S identificado(a) con NIT número 9007547649:

NO REGISTRA SANCIONES NI INHABILIDADES VIGENTES

ADVERTENCIA: La certificación de antecedentes deberá contener las anotaciones de providencias ejecutoriadas dentro de los cinco (5) años anteriores a su expedición y, en todo caso, aquellas que se refieren a sanciones o inhabilidades que se encuentren vigentes en dicho momento. Cuando se trate de nombramiento o posesión en cargos que exijan para su desempeño ausencia de antecedentes, se certificarán todas las anotaciones que figuren en el registro. (Artículo 174 Ley 734 de 2002).

NOTA: El certificado de antecedentes disciplinarios es un documento que contiene las anotaciones e inhabilidades generadas por sanciones penales, disciplinarias, inhabilidades que se deriven de las relaciones contractuales con el estado, de los fallos con responsabilidad fiscal, de las decisiones de pérdida de investidura y de las condenas proferidas contra servidores, ex servidores públicos y particulares que desempeñen funciones públicas en ejercicio de la acción de repetición o llamamiento en garantía. **Este documento tiene efectos para acceder al sector público, en los términos que establezca la ley o demás disposiciones vigentes.** En caso de nombramiento o suscripción de contratos con el estado, es responsabilidad de la Entidad, validar la información que presente el aspirante en la página web: <http://www.procuraduria.gov.co/portal/antecedentes.html>

DIANA PATRICIA SALCEDO GIRALDO

Jefe (E) División Centro de Atención al Público (CAP)

ATENCIÓN :

ESTE CERTIFICADO CONSTA DE 01 HOJA(S), SOLO ES VALIDO EN SU TOTALIDAD. VERIFIQUE QUE EL NUMERO DEL CERTIFICADO SEA EL MISMO EN TODAS LAS HOJAS.

División Centro de Atención al Público (CAP)

Línea gratuita 018000910315; dcap@procuraduria.gov.co

Carrera 5 No. 15 - 60 Piso 1; Pbx 5878750 ext. 13105; Bogotá D.C.

www.procuraduria.gov.co



LA CONTRALORA DELEGADA PARA INVESTIGACIONES, JUICIOS FISCALES Y
JURISDICCIÓN COACTIVA

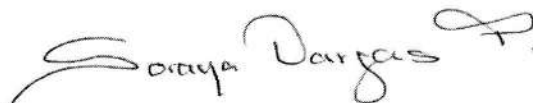
CERTIFICA:

Que una vez consultado el Sistema de Información del Boletín de Responsables Fiscales 'SIBOR', hoy jueves 3 de agosto de 2017, a las 10:55:15, el número de identificación de la Persona Jurídica y el Representante Legal respectivamente, relacionados a continuación, NO SE ENCUENTRAN REPORTADOS COMO RESPONSABLES FISCALES.

No. Identificación P/J	9007547649
No. Identificación R/L	19.306.718
Código de Verificación	298582562017

Esta Certificación es válida en todo el Territorio Nacional, siempre y cuando los números consignados en los respectivos documentos de identificación, coincidan con los aquí registrados.

De conformidad con el Decreto 2150 de 1995 y la Resolución 220 del 5 de octubre de 2004, la firma mecánica aquí plasmada tiene plena validez para todos los efectos legales.


SORAYA VARGAS PULIDO



PROCURADURIA
GENERAL DE LA NACION

CERTIFICADO DE ANTECEDENTES

CERTIFICADO ORDINARIO

No. 97848460



WEB

10:42:19

Hoja 1 de 01

Bogotá DC, 03 de agosto del 2017

La PROCURADURIA GENERAL DE LA NACIÓN certifica que una vez consultado el Sistema de Información de Registro de Sanciones e Inhabilidades (SIRI), el(la) señor(a) HECTOR ARMANDO GOMEZ RODRIGUEZ identificado(a) con Cédula de ciudadanía número 19306718:

NO REGISTRA SANCIONES NI INHABILIDADES VIGENTES

ADVERTENCIA: La certificación de antecedentes deberá contener las anotaciones de providencias ejecutoriadas dentro de los cinco (5) años anteriores a su expedición y, en todo caso, aquellas que se refieren a sanciones o inhabilidades que se encuentren vigentes en dicho momento. Cuando se trate de nombramiento o posesión en cargos que exijan para su desempeño ausencia de antecedentes, se certificarán todas las anotaciones que figuren en el registro. (Artículo 174 Ley 734 de 2002).

NOTA: El certificado de antecedentes disciplinarios es un documento que contiene las anotaciones e inhabilidades generadas por sanciones penales, disciplinarias, inhabilidades que se deriven de las relaciones contractuales con el estado, de los fallos con responsabilidad fiscal, de las decisiones de pérdida de investidura y de las condenas proferidas contra servidores, ex servidores públicos y particulares que desempeñen funciones públicas en ejercicio de la acción de repetición o llamamiento en garantía. **Este documento tiene efectos para acceder al sector público, en los términos que establezca la ley o demás disposiciones vigentes.** En caso de nombramiento o suscripción de contratos con el estado, es responsabilidad de la Entidad, validar la información que presente el aspirante en la página web: <http://www.procuraduria.gov.co/portal/antecedentes.html>

DIANA PATRICIA SALCEDO GIRALDO
Jefe (E) División Centro de Atención al Público (CAP)

ATENCIÓN :

ESTE CERTIFICADO CONSTA DE 01 HOJA(S), SOLO ES VALIDO EN SU TOTALIDAD. VERIFIQUE QUE EL NUMERO DEL CERTIFICADO SEA EL MISMO EN TODAS LAS HOJAS.



LA CONTRALORA DELEGADA PARA INVESTIGACIONES, JUICIOS FISCALES Y JURISDICCIÓN COACTIVA

CERTIFICA:

Que una vez consultado el Sistema de Información del Boletín de Responsables Fiscales 'SIBOR', hoy jueves 3 de agosto de 2017, a las 10:41:47, el número de identificación, relacionado a continuación, NO SE ENCUENTRA REPORTADO COMO RESPONSABLE FISCAL.

Tipo Documento	C.C.
No. Identificación	19.306.718
Código de Verificación	194108562017

Esta Certificación es válida en todo el Territorio Nacional, siempre y cuando el número consignado en el respectivo documento de identificación, coincida con el aquí registrado.

De conformidad con el Decreto 2150 de 1995 y la Resolución 220 del 5 de octubre de 2004, la firma mecánica aquí plasmada tiene plena validez para todos los efectos legales.


SORAYA VARGAS PULIDO



Inicio

Institución

Contáctenos

Consulta en línea de Antecedentes y Requerimientos Judiciales

La Policía Nacional de Colombia informa:

Que a la fecha, 03/08/2017 a las 10:43:35 el ciudadano con Cédula de Ciudadanía N° 19306718 y
Nombres: GOMEZ RODRIGUEZ HECTOR ARMANDO
ACTUALMENTE NO ES REQUERIDO POR AUTORIDAD JUDICIAL ALGUNA

Esta consulta es válida siempre y cuando el número de cédula correspondan con el documento de
identidad suministrado.

Si tiene alguna duda con el resultado, por favor acérquese a las instalaciones de la **Policía Nacional de Colombia**.

Esta consulta solo es válida para el territorio colombiano obedeciendo a los parámetros establecidos en el
ordenamiento constitucional.

Volver al Inicio

Presidencia
de la República

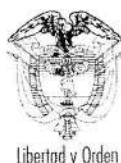
Ministerio
de Defensa

Gobierno
en Línea

Portal Único
de Contratación

POLICÍA NACIONAL DE COLOMBIA
Carrera 59 N° 26-21, CAN, Bogotá DC
Atención administrativa de lunes a viernes de 8 am a 12pm y 2pm a 5pm
Requerimientos ciudadanos 24 horas
Línea de Atención al Ciudadano Bogotá: (571) 3159111/9112 - Resto del país: 018000 910 600
FAX (571) 3159581 - E-mail: lineadirecta@policia.gov.co

Todos los derechos reservados 2011.



Libertad y Orden

AGENCIA NACIONAL DE MINERÍA

VICEPRESIDENCIA DE CONTRATACION Y TITULACIÓN

GRUPO DE CONTRATACIÓN MINERA

AUTO GCM No

002489

08 SET. 2017

**"POR MEDIO DEL CUAL SE EFECTÚA UN REQUERIMIENTO DENTRO DEL EXPEDIENTE
No. PHC-08061"**

La Coordinación del Grupo de Contratación Minera de la Vicepresidencia de Contratación y Titulación de la Agencia Nacional de Minería ANM, en uso de sus facultades legales, en especial de las conferidas por el Decreto 4134 del 3 de noviembre de 2011, y las Resoluciones Nos. 0206 del 22 de marzo de 2013 y Resolución No. 1018 del 2 de diciembre de 2016, expedida por la Agencia Nacional de Minería y teniendo en cuenta los siguientes:

CONSIDERANDOS

Que la proponente **FALAN GOLD S.A.S.**, identificada con NIT. No. 9007547649, radicó el día **12 de agosto de 2014** la propuesta de contrato de concesión para la exploración y explotación de un yacimiento clasificado técnicamente como **MINERALES DE ORO Y SUS CONCENTRADOS**, ubicado en el municipio de **PALOCABILDO Y FALAN** departamento de **TOLIMA**, a la cual le correspondió el expediente No. **PHC-08061**.

Que el día **20 de mayo de 2016** se evaluó técnicamente la propuesta de contrato de concesión No. **PHC-08061** y se determinó que el área solicitada presentó superposiciones al momento de la radicación de la propuesta que fueron eliminadas de oficio, quedando un área libre susceptible de contratar de **1.062,6071 hectáreas** distribuidas en una (1) zona de alinderación.

Que mediante **Auto GMC No. 001502 del 19 de julio de 2016¹** se procedió a requerir a la proponente para que dentro del término perentorio de un (1) mes, contado a partir del día siguiente a la notificación por estado, manifestara por escrito, su aceptación respecto del área libre susceptible de contratar, producto del recorte, so pena de entender desistida su voluntad de continuar con el trámite de la propuesta de contrato de concesión No. **PHC-08061**.

Que el día **17 de agosto de 2016** la proponente allegó, mediante radicado No. 20165510264702, escrito de aceptación del área resultante producto del recorte. (Folios 45,46).

Que la Honorable Corte Constitucional mediante Sentencia C-389 de 2016, dispuso en su artículo segundo, declarar exequibles los artículos 16, 53, 270 y 271 de la Ley 685 de 2001, bajo el entendido de que la autoridad minera deberá verificar mínimos de idoneidad laboral y ambiental, antes de entregar un título minero, en atención a la naturaleza de la concesión solicitada, y con base en criterios diferenciales entre los distintos tipos de minería, y extensión de los proyectos.

Que atendiendo a la orden judicial, la Agencia Nacional de Minería mediante Resolución No 143 de 29 de marzo de 2017, adoptó y acogió los Términos de Referencia y las Guías Minero-Ambientales, con el fin de que se cumplan los objetivos señalados en los artículos 80, 81 y 84 del Código de Minas y lo dispuesto por

¹ Notificado por estado No.109 del 26 de julio de 2016

**"POR MEDIO DEL CUAL SE EFECTÚA UN REQUERIMIENTO DENTRO DEL EXPEDIENTE
No. PHC-08061"**

la Honorable Corte Constitucional en Sentencia C-389 de 2016 estableciendo los mínimos de idoneidad laboral y ambiental.

Que el Programa Mínimo Exploratorio –Formato A- o Estimativo de Inversión Económica que obra en el expediente no contiene el mínimo de idoneidad ambiental y laboral establecidos por la Resolución No 143 de 29 de marzo de 2017 derogatoria de la Resolución No 428 de 2013, la cual adopta los términos de referencia dispuestos por el literal f del artículo 271, los artículos 278, 339 y 340 del Código de Minas.

Que una vez revisada jurídicamente de manera integral la propuesta de contrato de concesión No. **PHC-08061**, se determinó, que para continuar con el trámite se requiere que el Programa Mínimo Exploratorio -Formato A contenga los mínimos de idoneidad laboral y ambiental, ordenados por la Corte Constitucional mediante Sentencia C-389 de 2016 y establecidos en la Resolución No 143 de 29 de marzo de 2017, por lo tanto es procedente requerir al proponente para que adecue y allegue el Programa Mínimo Exploratorio –Formato A, que cumpla con la Resolución No 143 de 29 de marzo de 2017.

Que el Programa Mínimo Exploratorio, contenido en los términos de referencia adoptados mediante Resolución No 143 de 29 de marzo de 2017 de la Agencia Nacional de Minería, hace parte de los requisitos de la propuesta de contrato de concesión de conformidad con lo establecido en el literal f, del artículo 271 del Código de Minas, que a la letra establece:

"ARTÍCULO 271. REQUISITOS DE LA PROPUESTA. La propuesta para contratar, además del nombre, identidad y domicilio del interesado, contendrá:

(...)

f) El señalamiento de los términos de referencia y guías mineras que se aplicarán en los trabajos de exploración y el estimativo de la inversión económica resultante de la aplicación de tales términos y guías;
(subrayado fuera de texto)

Que en concordancia con lo anterior, la Resolución No 143 de 29 de marzo de 2017, dispone en el parágrafo segundo del artículo segundo:

"PARÁGRAFO 2. Las solicitudes de propuestas de contratos de concesión que se encuentren en trámite a la entrada en vigencia de la presente resolución, deberán ajustarse a las disposiciones que por este acto se adoptan."

Que a la luz de la normatividad minera no se encuentra establecido el término para requerir la adecuación de la propuesta de contrato aportando el Programa Mínimo Exploratorio – Formato A, adoptado por la Resolución No 143 de 29 de marzo de 2017, por tal razón por remisión expresa del artículo 297 de la Ley 685 de 2001, el presente requerimiento se efectúa en los términos del artículo 17 de la Ley 1755 de 2015.

Que así las cosas, en cumplimiento de lo ordenado por la Sentencia C-389 de 2016 de la Honorable Corte Constitucional y de conformidad con lo establecido en la Resolución No 143 de 29 de marzo de 2017, en armonía con el artículo 297 de la Ley 685 de 2001 y el artículo 17 de la Ley 1755 del 30 de junio 2015 "Por medio de la cual se regula el derecho fundamental de petición y se sustituye un título del Código de Procedimiento Administrativo y de lo Contencioso", se procede a requerir a el proponente, para que ADECUE y ALLEGUE el Programa Mínimo Exploratorio – Formato A, so pena de entender desistida la propuesta de contrato de concesión.

Que una vez revisada jurídicamente de manera integral la propuesta de contrato de concesión No. **PHC-08061**, se pudo verificar que la proponente FALAN GOLD S.A.S. aportó certificado de existencia y representación, razón por la cual se pudo establecer que es persona jurídica capaz de conformidad con el artículo 17 del Código de Minas, y que la vigencia de la sociedad es indefinido.

Que consultado el sistema de Información de Registro de Sanciones y Causas de Inhabilidad –SIRI de la Procuraduría General de la Nación se evidenció que la proponente, NO se encuentra incurso en causal de inhabilidad tal como consta en el reporte. (Folio 47)

**"POR MEDIO DEL CUAL SE EFECTÚA UN REQUERIMIENTO DENTRO DEL EXPEDIENTE
No. PHC-08061"**

Que consultado el Sistema de Información del Boletín de Responsables Fiscales "SIBOR" de la Contraloría General de la República se evidenció que la proponente, NO se encuentra reportada como responsable fiscal tal como consta en el reporte. (Folio 48)

Que consultado el sistema de Información de Registro de Sanciones y Causas de Inhabilidad -SIRI de la Procuraduría General de la Nación se evidenció que el representante legal, NO se encuentra incurso en causal de inhabilidad tal como consta en el reporte. (Folio 49)

Que consultado el Sistema de Información del Boletín de Responsables Fiscales "SIBOR" de la Contraloría General de la República se evidenció que el representante legal, NO se encuentra reportado como responsable fiscal tal como consta en el reporte. (Folio 50)

Que consultado el Sistema de Antecedentes Judiciales de la Policía Nacional de Colombia se evidenció que el representante legal, NO tienen asuntos pendientes con las autoridades judiciales, tal como consta en el reporte. (Folios 51)

Así mismo, es pertinente informarles a los proponentes, que los términos son renunciables por los interesados, según lo indica el artículo 119 del Código General del Proceso, el cual expresa:

"Los términos son renunciables total o parcialmente por los interesados en cuyo favor se concedan. La renuncia podrá hacerse verbalmente en audiencia, o por escrito, o en el acto de la notificación personal de la providencia que lo señale". (Negrilla fuera de texto).

Que en mérito de lo expuesto,

DISPONE

ARTÍCULO PRIMERO. REQUERIR al proponente **FALAN GOLD S.A.S.** para que dentro del término perentorio de **un (1) mes**, contado a partir del día siguiente a la notificación por estado de la presente providencia, **ADECUE** la propuesta de contrato de concesión, allegando el Programa Mínimo Exploratorio-Formato A para el área aceptada, de conformidad con la Resolución No 143 de 29 de marzo de 2017 y el artículo 270 de la Ley 685 de 2001, **so pena de entender desistido el trámite de la propuesta de contrato de concesión No. PHC-08061.**

ARTÍCULO SEGUNDO. Por medio del Grupo de Información y Atención al Minero de la Vicepresidencia de Contratación de la Agencia Nacional de Minería, notifíquese por estado al proponente **FALAN GOLD S.A.S.**, para que en los términos indicados proceda a dar cumplimiento al requerimiento anteriormente señalado de conformidad con el artículo 269 del Código de Minas.

ARTÍCULO TERCERO. Contra el presente auto no procede recurso alguno, por ser un acto administrativo de trámite de conformidad con el artículo 75 de la Ley 1437 de 2011.

La presente providencia se expide en Bogotá D.C.,

NOTIFÍQUESE Y CÚMPLASE

OMAR RICARDO MALAGÓN ROPERO
Coordinador Grupo de Contratación

Proyectó: Yenny Negrette O. - Abogada GCM
Revisó: Marcela Jiménez - Abogada GCM



AGENCIA NACIONAL DE
MINERÍA

ATENCION Y SERVICIOS A MINEROS Y A GRUPOS DE INTERES

CÓDIGO: MIS7-P-004-F-008

VERSIÓN: 1

ESTADOS

Página - 3 - de 7

PROPUESTA CONTRATO DE CONCESIÓN	PBE-12041	JADER EMILIO RAMIREZ ROMERO	42-44	8/09/2017	AUTO GCM No 002488	<p>ARTÍCULO PRIMERO.- REQUERIR al proponente JADER EMILIO RAMIREZ ROMERO identificado con cédula de ciudadanía No. 70.142.980, para que dentro del término perentorio de treinta (30) días contados a partir del día siguiente de la notificación por estado de la presente providencia, presente un nuevo plano que cumpla con lo previsto en las disposiciones citadas en la parte motiva del presente acto. Es preciso advertir al solicitante, que el nuevo plano debe cumplir con lo preceptuado en el artículo 270 del Código de Minas, complementado por la Ley 926 de 2004, so pena de rechazo de la propuesta de contrato de concesión No PBE-12041.</p> <p>ARTÍCULO SEGUNDO.- REQUERIR al proponente JADER EMILIO RAMIREZ ROMERO para que dentro del término perentorio de un (1) mes, contado a partir del día siguiente a la notificación por estado de la presente providencia, ADECUE la propuesta de contrato de concesión, allegando el Programa Mínimo Exploratorio – Formato A, para el área definida, de conformidad con la Resolución No 143 de 29 de marzo de 2017 y el artículo 270 de la Ley 685 de 2001, so pena de entender desistido el trámite de la propuesta de contrato de concesión No. PBE-12041.</p>
PROPUESTA CONTRATO DE CONCESIÓN	PHC-08061	FALAN GOLD S.A.S.	52-53	8/09/2017	AUTO GCM No 002489	<p>ARTÍCULO PRIMERO. REQUERIR al proponente FALAN GOLD S.A.S. para que dentro del término perentorio de un (1) mes, contado a partir del día siguiente a la notificación por estado de la presente providencia, ADECUE la propuesta de contrato de concesión, allegando el Programa Mínimo Exploratorio-Formato A para el área aceptada, de conformidad con la Resolución No 143 de 29 de marzo de 2017 y el artículo 270 de la Ley 685 de 2001, so pena de entender desistido el trámite de la propuesta de contrato de concesión No. PHC-08061.</p>

SA



AGENCIA NACIONAL DE
MINERÍA

NOTIFICACIÓN POR ESTADO

BOGOTÁ DC 14 DE SEPTIEMBRE DE 2017

EL (LOS): AUTO GCM No 002489 DE 08 DE SEPTIEMBRE DE 2017

VISIBLE (S) A FOLIO (S): 52-53

SE NOTIFICAN POR ESTADO JURÍDICO N° 145 DE DÍA 14/SEP/2017



GRUPO DE INFORMACION Y ATENCION AL MINERO -
GIAM



AGENCIA NACIONAL DE
MINERÍA

AGENCIA NACIONAL DE MINERÍA
VICEPRESIDENCIA DE CONTRATACIÓN Y TITULACIÓN
GRUPO DE INFORMACIÓN Y ATENCIÓN AL MINERO

**PROSPERIDAD
PARA TODOS**

FECHA: 26/09/2017

CODIGO DEL EXPEDIENTE: PHC-07061

PROPOSITO: Estado. 145 (Octubre)
Auto. No. 002489.

NOMBRE DEL USUARIO: FXIAN GOLD S.A.S. - Héctor Armando Gómez R.

Nº CEDULA: 19306718 Bto TELEFONO: 3125355180

TITULAR ☒ TERCERO ☐ APORDERADO ☐

FOLIOS: 55 PLANOS: 1 HORA PREST: 10:33 HORA DEVOL:

FIRMA DEL USUARIO



CATASTRO MINERO COLOMBIANO
República de Colombia

24 Nov A
Enviado a Cartera ST

Catastro Minero
Código Expediente: PHC-08061
17/10/2017 2.28 PM
Lugar de Recepción: PAR CENTRO
Número de Radicado: 2017-58-14126
Documento Radicado: COMUNICACIONES DEL TITULAR A LA AUTORIDAD MINERA
Descripción del documento:

ALLEGA PLANO CON NUEVAS COORDENADAS



Radicado 20175500296832 Fecha 10/17/2017 02:28 PM
Folios 3 Anexos 1 Expediente Minero PHC-08061
Asunto ALLEGA PLANO CON NUEVAS COORDENADAS
Destino 210 - Grupo de Contratacion Minera
Cantidad 1.0 Desc. PLANO



CATASTRO MINERO COLOMBIANO
República de Colombia

Copia Minero

Catastro Minero
Código Expediente: PHC-08061
17/10/2017 2.28 PM
Lugar de Recepción: PAR CENTRO
Número de Radicado: 2017-58-14126
Documento Radicado: COMUNICACIONES DEL TITULAR A LA AUTORIDAD MINERA
Descripción del documento:

ALLEGA PLANO CON NUEVAS COORDENADAS

Bogota D.C. 17 de octubre de 2017

Doctor:

OMAR RICARDO MALAGON ROPERO

Coordinador Grupo de Contratación Minera

Vicepresidencia de Contratación y Titulación

AGENCIA NACIONAL MINERA-ANM

Ciudad

Asunto: Alcance al radicado 20175500290122 de fecha 10-11-2017. Entrega plano con nuevas coordenadas según evaluación técnica de la Agencia Nacional de Minería. ANM. Propuesta de contrato de concesión No. PHC-08061.

Cordial saludo:

HECTOR ARMANDO GOMEZ RODRIGUEZ, mayor de edad, identificado con cedula de ciudadanía No. 19.306.718 de Bogotá, con domicilio y residencia en esta ciudad. Actuando en calidad de representante legal de la sociedad FALAN GOLD S.A.S ; registrada en la cámara de comercio con el NIT. 900754764-9 de manera atenta, me permito allegar plano con las nuevas coordenadas después de recorte , autorizado por la evaluación técnica de la Agencia Nacional Minera- ANM , de la propuesta de contrato de concesión No. PHC- 08061, de acuerdo a lo requerido mediante el auto GCM No. 001502 del 19 de julio de 2016, notificado por estado jurídico No. 109 del 26 de julio de 2016.

Se adjunta para los fines pertinentes:

- 1- Plano corregido con nuevas coordenadas de concesión No. PHC-08061.
- 2- Copia de la tarjeta profesional de la ingeniera que refrenda la información..

Agradeciendo la atención prestada,

Atentamente,

59



HECTOR ARMANDO GOMEZ RODRIGUEZ

C.C 19.306.718 De Bogotá,

Representante legal FALAN GOLD S.A.S

Recibimos notificaciones en la siguiente dirección: calle 128 A No. 57 C – 04 Torre 1 Apto 602

Celular 3125355180

Email. Argom81@hotmail.com

60

REPUBLICA DE COLOMBIA
CONSEJO PROFESIONAL NACIONAL DE INGENIERIA
COPNIA

MATRICULA PROFESIONAL No.
54218197334NTS
INGENIERO DE MINAS

DE FECHA 16/12/2010
LILIANA LISBETH
CALIXTO RAMON
C.C. 60449648
UNIVERSIDAD FRANCISCO DE
PAULA SANTANDER


PRESIDENTE DEL CONSEJO



PARA USO
EXCLUSIVO DE
LA PROPUESTA DE
CONCESIÓN N.º
PHC-08061

THOMAS GREG & SONS

310.832.31

Este es un documento público expedido en virtud de la Ley 842 de 2003, que autoriza a su titular para ejercer como Ingeniero en todo el Territorio Nacional.

En caso de extravío debe ser remitida al COPNIA

Calle 78 No. 9 - 57 Oficina 1301 Tel. 3220102 Bogotá D.C.



CATASTRO MINERO COLOMBIANO
República de Colombia

Código Expediente

PHC-08061

Catastro Minero Colombiano

Fecha : 2017 - 8 - 8 **Hora** 16:26:21

Lugar de Recepción : PAR CENTRO

Número Radicado : 2017-58-9574

Documento Radicado : OFICIOS



Descripción del documento :

ACTUALIZACION DE DATOS, 1 FOLIO

Destino: Grupo de Contratación Minera



No. 20175510188922

Placa Minera: PHC-08061 Folios: 1

Anexos: Anex Desc:

08-AUG-17 04:27



CATASTRO MINERO COLOMBIANO
República de Colombia

Código Expediente

PHC-08061

Catastro Minero Colombiano


Copla Minero

Fecha : 2017 - 8 - 8 **Hora** 16:26:21

Lugar de Recepción : PAR CENTRO

Número Radicado : 2017-58-9574

Documento Radicado : OFICIOS



Descripción del documento :

ACTUALIZACION DE DATOS, 1 FOLIO

10 AUG 2017



AGENCIA NACIONAL DE
MINERÍA

INFORMACIÓN Y
ATENCIÓN AL MINERO

ACTUALIZACIÓN DE DATOS

Fecha: 01-08-2017 Código expediente: PHC-08061

TITULAR ☒ REPRESENTANTE LEGAL ☒

Nombre completo:

FALAN GOLD S.A.S. Héctor Amando Gómez R.

Cédula de Ciudadanía: 19'306.718 de: Bogotá

Ciudad: Bogotá D.C. Departamento: Bogotá D.C.

Dirección: Calle 128A N° 57C04 Torre 1 apto 602
Bogotá D.C.

Teléfonos: 3125355180

Correo electrónico: argom81@hotmail.com



Autorización para recibir Notificaciones a través del correo electrónico.

FIRMA:



MinMinas

Avenida Calle 26 N° 59-5 Torre 4 Pisos 8, 9 y 10 Bogotá D.C. Colombia
PBX: 2201999 - www.anm.gov.co - contactenos@anm.gov.co

**PROSPERIDAD
PARA TODOS**

enviado a Contratación
24-10-17



CATASTRO MINERO COLOMBIANO
República de Colombia

Catastro Minero Código Expediente: PHC-08061 11/10/2017 11:43 AM
Lugar de Recepción: PAR CENTRO
Número de Radicado: 2017-58-13698
Documento Radicado: COMUNICACIONES DEL TITULAR A LA AUTORIDAD MINERA
Descripción del documento:

ALLEGA FORMATO A



Radicado 20175500290122 Fecha 10/11/2017 11:43 AM
Folios 17 Anexos 0 Expediente Minero PHC-08061
Asunto ALLEGA FORMATO A
Destino 210 - Grupo de Contratación Minera
Cantidad Desc.



CATASTRO MINERO COLOMBIANO
República de Colombia
Copia Minero

Catastro Minero Código Expediente: PHC-08061 11/10/2017 11:43 AM
Lugar de Recepción: PAR CENTRO
Número de Radicado: 2017-58-13698
Documento Radicado: COMUNICACIONES DEL TITULAR A LA AUTORIDAD MINERA
Descripción del documento:

ALLEGA FORMATO A

Bogotá, 11 de Octubre de 2017.

Doctor:

OMAR RICARDO MALAGON ROPERO

Coordinador Grupo de Contratación Minera
Vicepresidencia de Contratación y Titulación
Agencia Nacional de Minería – ANM
Ciudad.

Asunto: Entrega Formato A - Requerimiento realizado mediante Auto GCM No 002489 del 08 de Septiembre de 2017 – Propuesta de Contrato de Concesión No PHC-08061.

Cordial saludo:

HECTOR ARMANDO GOMEZ RODRIGUEZ., mayor de edad, identificado con cédula de ciudadanía No 19.306.718 de Bogotá, con domicilio y residencia en esta misma ciudad, actuando en calidad de Representante Legal de la sociedad **FALAN GOLD S.A.S.,** registrada en la Cámara de Comercio con el Nit. 900754764-9, de manera atenta, me permito allegar el Formato A corregido de la Propuesta de Contrato de Concesión No PHC-08061, de acuerdo a lo requerido mediante el auto GCM No 002489 del 08 de Septiembre de 2017, notificado por Estado Jurídico No 145 de fecha 14 de Septiembre de 2017.

Se adjunta para los fines pertinentes:

1. Formato A corregido para la propuesta de contrato de concesión No PHC-08061.
2. Anexo Técnico de Exploración.
3. Copia de la Tarjeta Profesional de la Ingeniera que refrenda la información.

Agradezco la atención prestada.

Cordialmente,



HECTOR ARMANDO GOMEZ RODRIGUEZ.

C.C. 19.306.718 de Bogotá
Representante Legal
FALAN GOLD S.A.S.

Recibiremos notificaciones en el siguiente dirección: Calle 128A No 57C-04 Torre 1 Apto 602, Celular: 3125355180, E-mail: argom81@hotmail.com.

65

**ANEXO TÉCNICO PARA LA ETAPA DE EXPLORACIÓN DE LA
PROPUESTA CONTRATO DE CONCESIÓN N° PHC-08061
LOCALIZADA EN JURISDICCIÓN DE LOS MUNICIPIOS DE FALÁN Y
PALOCABILDO EN EL DEPARTAMENTO DEL TOLIMA.**

PROPONENTE:

FALAN GOLD SAS

ELABORADO POR:

**LILIANA LISBETH CALIXTRAMÓN
INGENIERO DE MINAS
MP. 54218197334 NTS**

BOGOTA, OCTUBRE DE 2017

ANEXO TÉCNICO PARA LA ETAPA DE EXPLORACIÓN DE LA PROPUESTA CONTRATO DE CONCESIÓN N° PHC-08061 LOCALIZADA EN JURISDICCIÓN DE LOS MUNICIPIOS DE FALÁN Y PALOCABILDO EN EL DEPARTAMENTO DEL TOLIMA.

CONTENIDO

1. GENERALIDADES	3
1.1. OBJETIVOS	3
1.1.1. Objetivo General	3
1.1.2. Objetivos Específicos.	3
1.2. LOCALIZACIÓN.	4
2. METODOLOGIA.	5
2.1. FASE I. EXPLORACIÓN GEOLOGICA DE SUPERFICIE.	5
2.1.1. Revisión bibliográfica.	6
2.1.2. Contacto con la comunidad y enfoque social.	6
2.1.3. Base topográfica de la zona.	6
2.1.4. Cartografía geológica.	6
2.1.5. Excavación de Trincheras y Apiques	7
2.1.6. Geoquímica	7
2.1.7. Geofísica	7
2.2. FASE II: EXPLORACIÓN GEOLÓGICA DEL SUBSUELO.	7
2.2.1. Perforaciones profundas	8
2.2.2. Muestreo y análisis de calidad.	8
2.2.3. Estudios geotécnicos hidrológico e hidrogeológicos.	8
2.3. FASE III. EVALUACIÓN Y MODELO GEOLÓGICO.	9
2.4. FASE IV. PROGRAMA DE TRABAJOS Y OBRAS.	10
2.4.1. Estudio de mercados	10
2.4.2. Diseño y planeamiento minero	10
2.4.3. Evaluación financiera del proyecto	11
2.4.4. Estudio de impacto ambiental	11
3. CONCLUSIONES	12

INTRODUCCIÓN

En virtud de lo establecido en el artículo 270 del Código de Minas y la Resolución N° 143 del 29 de Marzo de 2017, se deberá adjuntar a la Propuesta de Contrato de Concesión un Anexo Técnico que describa los trabajos de exploración que se llevarán a cabo dentro del área y de acuerdo a las características del proyecto minero.

Dichos trabajos de exploración deberán ser ajustados a los Términos de Referencia para los Trabajos de exploración (LTE) y Programa de Trabajos y Obras (PTO) adoptados por la Autoridad Minera, así como también se ajustarán a las Guías Minero Ambientales adoptadas por la Autoridad Ambiental. Los Términos de Referencia tienen como objetivo definir en el ámbito general los requerimientos, elementos y condiciones de los estudios, trabajos y obras de la industria minera en sus fases de exploración técnica, construcción y montaje, explotación, beneficio, transformación y transporte de los recursos minerales que se encuentren en el suelo o el subsuelo de propiedad estatal y asegurar que su aprovechamiento comercial e industrial se realice en forma armónica con los principios y normas de explotación racional de los recursos naturales no renovables y del ambiente, dentro de un concepto integral de desarrollo sostenible y del fortalecimiento económico y social del país.

El objeto de la exploración y explotación minera es adelantar estudios geológicos – mineros suficientes y desarrollar proyectos mineros económicamente viables y ambientalmente sostenibles, que contribuyan al desarrollo del país.

Con el presente estudio lo que se pretende es dar a conocer el mayor grado de certeza geológica, teniendo en cuenta los fenómenos tectónicos que puedan afectar los yacimientos existentes, así como determinar la cantidad y calidad de dichos yacimientos y determinar si los mismos son o no económicamente explotables.

De acuerdo a lo anteriormente expuesto se presenta a consideración de la Agencia Nacional de Minería, el estudio para desarrollar los Trabajos de Exploración dentro del área de la propuesta de Contrato de Concesión **N° PHC-08061**, la cual se encuentra ubicada geográficamente en los municipios de Falán y Palocabildo, departamento del Tolima.

1. GENERALIDADES

1.1. OBJETIVOS

1.1.1. Objetivo General

Realizar la exploración Geológica para la evaluación de un yacimiento de Minerales de Oro y sus concentrados en el área de la propuesta Contrato de Concesión **N° PHC-08061**, ubicada geográficamente en jurisdicción de los municipios de Falán y Palocabildo, departamento del Tolima.

1.1.2. Objetivos Específicos.

- ✓ Revisar la documentación existente, como estudios anteriores que se hayan realizado en o cerca de la zona.
- ✓ Recopilar información topográfica, fotogeológica, geológica, estructural y detalles de campo del área de estudio a una escala apropiada.
- ✓ Diseñar el modelo geológico del yacimiento de Minerales de Oro y sus concentrados.
- ✓ Calcular los costos a realizar durante la etapa de exploración.
- ✓ Elaborar el cronograma de actividades a realizar durante la etapa de exploración.

ANEXO TÉCNICO PARA LA ETAPA DE EXPLORACIÓN DE LA PROPUESTA CONTRATO DE CONCESIÓN N° PHC-08061 LOCALIZADA EN JURISDICCIÓN DE LOS MUNICIPIOS DE FALÁN Y PALOCABILDO EN EL DEPARTAMENTO DEL TOLIMA.

1.2. LOCALIZACIÓN.

El área que corresponde a la propuesta contrato de concesión **N° PHC-08061**, se encuentra localizada geográficamente en los municipios de Falán y Palocabildo, departamento del Tolima y se encuentra dentro de la plancha del IGAC N° 207.

El área de la propuesta **N° PHC-08061** ocupa una extensión superficial de **1062,6071 Hectáreas** y se halla enmarcada dentro del polígono definido por coordenadas planas de gauss en origen Bogotá que se muestran en la tabla 1.

Tabla N° 1. Alinderación de la Propuesta de Contrato de Concesión N° PHC-08061

PUNTO	NORTE	ESTE
P.A.	1057502.00	897565.00
1	1056968.70	901907.00
2	1055484.00	901907.00
3	1055483.80	902444.00
4	1055483.00	902444.00
5	1055483.00	901907.00
6	1054995.00	901707.00
7	1054995.00	899000.00
8	1055000.00	899000.00
9	1055000.00	898000.00
10	1055500.00	898000.00
11	1055500.00	897565.00
12	1057502.00	897565.00
13	1057502.00	901863.40
14	1056969.80	901818.70

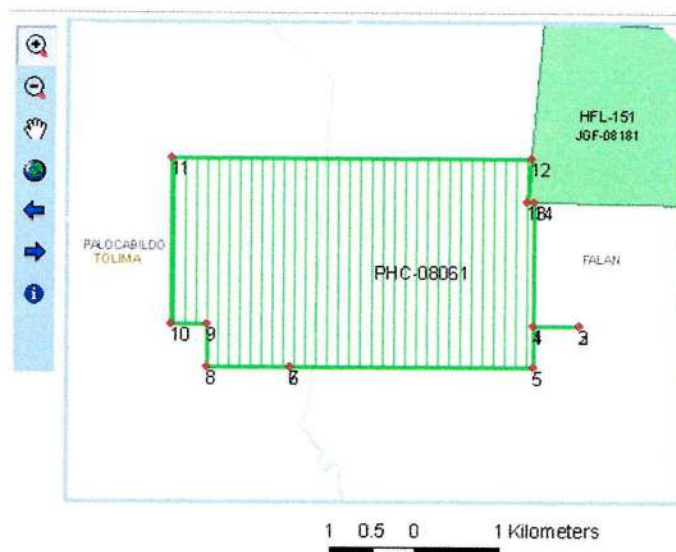


Figura No 1. Localización Geográfica del área de la Propuesta de Contrato No PHC-08061.

2. METODOLOGIA.

El informe de Exploración Geológica está dirigido a establecer la cantidad, calidad y continuidad en el espacio de los recursos y reservas de Minerales de Oro y sus concentrados, lo anterior teniendo en cuenta una serie de parámetros que ayudaran a establecer un modelo geológico del depósito lo más cercano posible a la realidad y de no ser así, establecer las pautas y recomendaciones necesarias para que así sea.

Dando cumplimiento a lo establecido en el artículo 270 del Código de Minas y la Resolución N° 143 del 29 de Marzo de 2017, la cual establece que el proponente, en el momento de presentar su propuesta para contratar un área específica y con base en los términos de referencia y Guías Minero-Ambientales, adoptadas por las autoridades minera y ambiental, señalará, describirá y definirá el alcance por actividad, de los diferentes trabajos y obras a efectuar durante los trabajos de exploración, con esta información, hará los estimativos de la información económica por año”.

Para llevar a cabo la exploración se procederá siguiendo el lineamiento establecido por la Agencia Nacional de Minería, el cual comprende las siguientes fases: (fase 1. Exploración geológica de superficie, fase 2. Exploración geológica del subsuelo, fase 3. Evaluación y modelo geológico, y fase 4. Programa de trabajos y obras).

A continuación se procede a describir cada una de las fases que se realizarán durante la etapa de exploración.

2.1. FASE I. EXPLORACIÓN GEOLOGICA DE SUPERFICIE.

Se pretende realizar labores que conduzcan a la caracterización geológica de la zona definiendo los sectores de mayor certeza y facilidad de acceso a los depósitos para que de esta manera se pueda aplicar un método técnico que garantice una explotación racional del yacimiento.

Con la prospección geológica de superficie se da continuidad a los trabajos de búsqueda de unos yacimientos de Minerales de Oro y sus concentrados, donde eventualmente los trabajos de exploración arrojen resultados positivos, estos trabajos de exploración se caracterizan por aplicar técnicas geológicas y geofísicas aun nivel de detalle, los cuales no generan impactos sustanciales al medio ambiente dada su temporalidad, por lo cual no se requieren estudios de impacto ambiental.

Los trabajos se ejecutaran siguiendo las Guías minero-ambientales. En caso que los trabajos requieran usar o aprovechar recursos naturales renovables, se tramitaran los respectivos permisos ante la autoridad ambiental competente.

2.1.1. Revisión bibliográfica.

Se hará una recopilación bibliográfica de los estudios geológicos que se han realizado a nivel regional y local además de otros estudios tales como: geoquímicos, petrográficos, hidrológicos y ambientales.

2.1.2. Contacto con la comunidad y enfoque social.

Se realizara un acercamiento con la comunidad que se encuentra dentro del área donde se pretende iniciar el proyecto minero, este acercamiento tendrá como objetivo darles a conocer los detalles de los trabajos a realizar, sus alcances y limitantes y de esta forma hacerlos partícipes del mismo.

2.1.3. Base topográfica de la zona.

Con el objeto de obtener la topografía del área se realizaran las siguientes actividades: Áreas de interés 1:5.000, preferiblemente 1:2.000, con curvas de nivel cada 10 o 5 metros

Se harán levantamientos topográficos los cuales incluirán y referenciarán la infraestructura superficial (construcciones, carreteras, líneas eléctricas, etc.), los accidentes geográficos principales (quebradas, cerros, etc.) y las labores mineras y exploratorias existentes en el área.

2.1.4. Cartografía geológica.

Inicialmente se elaborará una cartografía geológica 1:25.000 o preferiblemente 1:10.000 con énfasis en las unidades litoestratigráficas, estructuras geológicas y aspectos tectónicos relevantes.

Con base en lo anterior, en las áreas seleccionadas con mayor potencialidad, se llevará a cabo una cartografía geológica detallada, a una escala mínima 1:5.000 o mayor, dirigida a obtener las características geológicas principales del yacimiento.

Con la información técnica obtenida hasta el momento, se ajustará definitivamente el modelo descriptivo de la mineralización, describiendo en detalle las características principales del yacimiento.

Los perfiles, mapas geológicos, etc., se elaboraran a escala adecuada de acuerdo a la extensión del área y siguiendo las guías minero-ambientales.

2.1.5. Excavación de Trincheras y Apiques

Se realizará un programa sistemático de trincheras y apiques, para verificar la información de superficie y controlar la continuidad lateral y vertical de las diferentes estructuras, mantos, sustancias y cuerpos mineralizados.

2.1.6. Geoquímica

En las zonas seleccionadas desde el punto de vista geológico con mayor potencial, se realizará un muestreo, para determinar los contenidos de la mineralización y asociación mineralógica característica del yacimiento, mediante los respectivos análisis de laboratorio.

2.1.7. Geofísica

Se adelantaran los estudios correspondientes para determinar los niveles y cuerpos guías de exploración que pueden acompañar el yacimiento y así poder encontrar zonas con mayor concentración de minerales.

2.2. FASE II: EXPLORACIÓN GEOLÓGICA DEL SUBSUELO.

Con base a los resultados obtenidos en la fase de exploración geológica de superficie, y teniendo en cuenta que la información obtenida no es suficiente se llevara a cabo una exploración detallada del subsuelo y así delimitar de una manera precisa la geometría del yacimiento, donde se podrá cuantificar el potencial de las reservas mineras dentro del área de la propuesta. A continuación se describen las actividades a adelantar durante esta fase.

2.2.1. Perforaciones profundas

Si la exploración del área requiere incluir perforaciones profundas, con base en la interpretación geológica, geoquímica, geofísica y de alteración hidrotermal, se definirán los mejores sitios para adelantar las perforaciones exploratorias, que permitan obtener la información suficiente para conocer toda la secuencia litológica y estratigráfica, la correlación de vetas, la continuidad de las sustancias mineralizadas en profundidad, determinar las estructuras y fallas geológicas del yacimiento, la geometría del yacimiento, la extensión, espesor y calidad de la totalidad de las vetas y cuerpos mineralizados, teniendo en cuenta los "pathfinders" y los elementos económicos buscados, la calidad de

ANEXO TÉCNICO PARA LA ETAPA DE EXPLORACIÓN DE LA PROPUESTA CONTRATO DE CONCESIÓN N° PHC-08061 LOCALIZADA EN JURISDICCIÓN DE LOS MUNICIPIOS DE FALÁN Y PALOCABILDO EN EL DEPARTAMENTO DEL TOLIMA.

los respaldos e intercalaciones, el cálculo de reservas y categoría de las mismas a diferentes profundidades, que permitan realizar un plan minero con el máximo aprovechamiento del yacimiento o depósito de la sustancia mineralizada.

En caso de llevar a cabo dichas perforaciones, el programa de exploración deberá incluir una descripción de los tipos de perforaciones a realizar, tipo de equipos, especificando la localización, profundidad y diámetro de cada una. En los pozos con recuperación de núcleos se tomarán muestras de los mantos, cuerpos y sustancias mineralizadas, zonas de alteración hidrotermal y de los respaldos de los mantos y sustancias mineralizadas para análisis físicos, químicos y geotécnicos. Igualmente se debe especificar los laboratorios donde se efectuarían dichos análisis.

2.2.2. Muestreo y análisis de calidad.

Para el contrato de concesión N° PHC-08061 se elaborará y ejecutará un plan de muestreo para el yacimiento, definiendo la cantidad y tipo de muestra y los análisis a realizar en el laboratorio.

2.2.3. Estudios geotécnicos hidrológico e hidrogeológicos.

- **Estudios geotécnicos.**

Se incluirán ensayos de mecánica de rocas a los diferentes tipos de suelos y rocas presentes en el área de estudio para determinar la gravedad específica, la cohesión, el ángulo de fricción, la resistencia al corte y a la tensión.

- **Estudios hidrológicos.**

Se determinarán las características hidrológicas y el comportamiento de la precipitación anual, extensión de la cuenca hidrográfica, corrientes naturales del área y sus posibles modificaciones de cauce si fuere necesario.

El conocimiento hidrológico del área proveerá la información necesaria para diseñar las obras y sistemas para manejo de aguas, que permiten una eficiente operación minera.

- **Estudios hidrogeológicos.**

Se pretenderá conocer las condiciones naturales del agua subterránea, su relaciones con las aguas de infiltración, tanto en verano como en invierno, las condiciones hidráulicas del macizo rocoso, el nivel freático, localización y características de los acuíferos y los efectos del agua subterránea sobre la explotación minera.

2.3. FASE III. EVALUACIÓN Y MODELO GEOLÓGICO.

Los resultados obtenidos en las fases anteriores servirán para definir el verdadero potencial del yacimiento y a su vez para planear y diseñar el Programa de Trabajos y Obras (PTO), por lo tanto se elaboraran los mapas, los planos, perfiles, etc., que permitan la evaluación geológica, cálculo y categorización de las reservas, siguiendo las normas y procedimientos establecidos en las guías minero-ambientales.

A continuación se especifican algunos mapas y planos de referencia propios para la evaluación geológica:

- ✓ Mapa de localización geográfica del área.
- ✓ Mapa fotogeológico escala 1:25.000 o 1: 10.000
- ✓ Columna estratigráfica generalizada regional.
- ✓ Mapa geológico general: con la topografía del área, estructuras principales, formaciones geológicas y bloques potenciales, a escala 1:5.000
- ✓ Mapa de subafloramientos, a escala 1:5.000
- ✓ Mapas de reservas básicas: para cada uno de los depósitos explotables, indicando los contornos estructurales y las áreas de reservas básicas medidas, indicadas e inferidas
- ✓ Perfiles geológicos: longitudinales y transversales, a escala 1:5.000
- ✓ Mapas de localización de puntos de muestreo y de control geológico superficial, a escala 1:5000.

Los mapas, planos y perfiles geológicos se elaborarán a escalas de acuerdo con la extensión del área y según el nivel de los estudios, siguiendo las normas establecidas en las Guías Minero - Ambientales. Se elaborarán y presentarán en forma textual y gráfica y en medios magnéticos preferiblemente.

Se calculara y se categorizaran los recursos y reservas básicas del depósito, especificando los criterios y parámetros utilizados en la evaluación, siguiendo las normas y procedimientos establecidos tanto en el ámbito nacional como en el internacional.

2.4. FASE IV. PROGRAMA DE TRABAJOS Y OBRAS.

El Programa de Trabajos y Obras suministrará la base técnica, logística, económica y comercial para tomar la decisión de invertir y desarrollar un proyecto minero. Bajo esta consideración, una vez aprobado por la autoridad minera concedente, el Programa de Trabajos y Obras se anexará al contrato como parte de las obligaciones.

En esta etapa se desarrollarán los estudios de mercados, plan de trabajos y obras y el

estudio de impacto ambiental, con el fin de obtener las licencias de explotación minera y ambiental en las entidades correspondientes.

2.4.1. Estudio de mercados

Con el objeto de suministrar criterios y elementos para definir la factibilidad del proyecto, y dependiendo de la magnitud del mismo, se analizarán las tendencias y proyecciones del mercado interno (local, regional) y externo (nacional, internacional), se estimará la oferta y demanda, se establecerán los requisitos de calidad, tenores y especificaciones de los productos, se hará la estimación de precios y ventas esperadas, se definirá la estrategia de comercialización, y se harán los análisis de riesgos comerciales, entre otros.

2.4.2. Diseño y planeamiento minero

El objetivo del diseño y planeamiento minero es buscar el aprovechamiento racional del yacimiento permitiendo la máxima recuperación de reservas, de tal forma que el proyecto sea técnico, económico, social y ambientalmente viable y sostenible en el tiempo.

Se adelantará el planeamiento minero en aquellas áreas del yacimiento que presenten cuerpos de mineralización susceptibles de explotación y con suficientes reservas para proyectar el desarrollo de una o varias minas a largo plazo, con niveles de producción anual acordes con las condiciones del mercado. El planeamiento minero deberá prever consideraciones de flexibilidad operacional, de tal manera que permita el aumento o disminución de la producción de acuerdo con la proyección de la oferta y demanda de mineral y de los metales beneficiados en el mercado nacional e internacional y eventos de contingencia.

2.4.3. Evaluación financiera del proyecto

Se evaluarán las inversiones realizadas y los diferentes activos existentes y se hará la proyección de las inversiones anuales a realizar durante la vida útil del proyecto.

Se efectuará el análisis de los costos de capital y de operación, especificando costos de personal, materiales y suministros. También se calcularán los costos unitarios y el costo total de producción por metros cúbicos y se hará la comparación con los costos de referencia del subsector del mineral en la región.

Igualmente se hará el análisis financiero del proyecto calculando el flujo de caja y el retorno financiero: el valor presente neto, la tasa interna de retorno, y el período de retorno de la inversión. También se deberá incluir análisis de sensibilidad económica con los parámetros de mayor incidencia en el proyecto.

2.4.4. Estudio de impacto ambiental

Teniendo en cuenta que no podrán iniciarse los trabajos y obras de explotación minera sin la aprobación expresa del Estudio de Impacto Ambiental y la expedición de la Licencia Ambiental por la autoridad competente, el estudio se ajustará a los Términos de Referencia y Guías Ambientales previamente adoptados por la autoridad ambiental. Este estudio contendrá los elementos, informaciones, datos y recomendaciones que se requieran para describir y caracterizar el medio físico, social y económico del lugar o región de las obras y trabajos de explotación; los impactos de dichas obras y trabajos con su correspondiente evaluación; los planes de prevención, mitigación, corrección y compensación de esos impactos; las medidas específicas que se aplicarán para el abandono y cierre de los frentes de trabajo y su plan de manejo; las inversiones necesarias y los sistemas de seguimiento de las mencionadas medidas. Los resultados de este estudio harán parte de la viabilidad técnica y económica del proyecto.

3. CONCLUSIONES

- El área de la propuesta contrato de concesión No PHC-08061 comprende una extensión superficial de **1062,6071 Hectáreas**
- Se llevaran a cabo labores de exploración del subsuelo como apiques que servirán para conocer la geometría del yacimiento presente en el área de la propuesta No PHC-08061
- Dentro del área de la Propuesta No PHC-08061 no se tienen trabajos de explotación minera.
- Dentro del área solicitada no existen asentamientos de comunidades negras e indígenas.
- El Área de la propuesta No PHC-08061 NO se encuentra dentro de zona de minería restringida.



LILIANA LISBETH CALIXTO RAMÓN
INGENIERO DE MINAS
54218197334 NTS



FORMATO A. PROGRAMA MINIMO EXPLORATORIO PROPUESTA CONTRATO DE CONCESION No PHC-08061

ADOPTADO MEDIANTE RESOLUCION No 143 DEL 29 DE MARZO DE 2017



MINERAL	MINERALES DE ORO Y SUS CONCENTRADOS
AREA (HA)	1.062,6071
AREA PROSPECTIVA	212,52142

TIPO DE EXPLORACION	INDIQUE SI O NO (1)
1. EN CORRIENTES DE AGUA	NO
2. EN OTROS TERRENOS	SI

EN CASO DE SELECCIONAR LA OPCION No 1 DILIGENCIE ESTE CUADRO	INDIQUE SI O NO (UNICA OPCION)	LONGITUD DEL TRAMO MAS LARGO DE LA CORRIENTE DE AGUA A INTERVENIR		
1.1 CAUCE	NO	L(Km)=	NO APLICA	(Max 2 Km)
1.2 RIBERA	NO	L(Km)=	NO APLICA	(Max 5 Km)

S.M.L.V 2017	\$ 737.717,00
S.M.L.V.D 2017	\$ 24.590,57
N° MUESTRAS GEOQUIMICA	32
N° DE APIQUES	6
N° DE MUESTRAS Y ANALISIS DE CALIDAD	21
N° POZOS O GALERIAS EXPLORATORIAS	0
N° PERFORACIONES	9

FASE (1)	ACTIVIDAD (2)	APLICA (3a)	NO APLICA (3b)	AÑO DE EJECUCION DE LAS ACTIVIDADES (4)	AÑO DE ENTREGA DE LA INFORMACION A LA AUTORIDAD MINERA (5)	IDONEIDAD LABORAL (Marque con una X el profesional a utilizar)								TOTAL ACTIVIDAD (SMLVD COP \$) (6)	TOTAL ACTIVIDAD (\$) (7)
						Ing. De minas, Ing. Geologo, Ing. Civil, Ing. Ambiental	Geotecnista	Hidrogeologo	Hidrologo	Topografo	Profesional SIG	Trabajador social o Comunicador o Antropologo			
I	Revisión bibliográfica	X		1	1	X							60	\$ 1.475.434	
	Contacto con la comunidad y Enfoque social	X		1	1	X							160	\$ 3.934.491	
	Base topográfica del área	X		1	1	X							747,56	\$ 18.383.029	
	Cartografía Geológica	X		1	1	X							2318,69	\$ 57.017.969	
	Excavación de trincheras y apiques	X		1	1	X							420	\$ 10.328.038	
	Geoquímica y otros análisis	X		2	2	X							1275,12852	\$ 31.356.133	
	Geofísica	X		2	2	X							510	\$ 12.541.189	
	Estudio de dinámica fluvial del cauce		X	N/A	N/A	N/A	N/A	N/A	N/A	N/A	N/A	N/A	0	\$ 0	
Características hidrológicas y Sedimentológicas del cauce		X	N/A	N/A	N/A	N/A	N/A	N/A	N/A	N/A	N/A	0	\$ 0		
II	Pozos y galerías exploratorias		X	N/A	N/A	N/A	N/A	N/A	N/A	N/A	N/A	N/A	0	\$ 0	
	Perforaciones profundas	X		2	2	X							29752,9988	\$ 731.643.101	
	Muestreo y análisis de calidad	X		2	2	X							212,52142	\$ 5.226.022	
	Estudio geotécnico	X		2	2	X							360	\$ 8.852.604	
	Estudio hidrológico	X		2	2	X							255	\$ 6.270.595	
III	Estudio hidrogeológico	X		2	2			X					255	\$ 6.270.595	
	Evaluación y modelo geológico	X		3	3	X							637,56	\$ 15.678.066	
	Actividades exploratorias adicionales (7)		X	N/A	N/A	N/A	N/A	N/A	N/A	N/A	N/A	N/A	0	\$ 0	
TOTAL													36.964	\$ 908.977.265	

1. Actividades Exploratorias

	ACTIVIDAD	APLICA (4a)	NO APLICA (4b)	IDONEIDAD LABORAL (Marque con una X el profesional a utilizar)										TOTAL ACTIVIDAD (SMLVD COP \$) (6)	TOTAL ACTIVIDAD (\$) (7)
				Ing. De minas, Ing. Geologo, Geologo, Ing. Civil, Ing. Ambiental	Arqueologo	Geotecnista	Hidrogeologo	Hidrologo	Ingeniero ambiental	Ingeniero civil	Ingeniero forestal, Ecologo o Biologo	Profesional (CAS)SG	Trabajador social o Comunicador o Antropologo		
2. Aspectos Ambientales Etapa de Exploración	Selección optima de sitios de campamentos y helipuertos	X		X										100	\$ 2.459.057
	Manejo de aguas lluvias	X		X										10	\$ 245.906
	Manejo de aguas residuales domesticas	X		X										130	\$ 3.196.774
	Manejo de cuerpos de agua	X		X										106,26071	\$ 2.613.011
	Manejo de material particulado y gases	X		X										63,756426	\$ 1.567.807
	Manejo del ruido	X		X										110	\$ 2.704.962
	Manejo de combustibles	X		X										210	\$ 5.164.019
	Manejo de taludes	X		X										178,130355	\$ 4.380.326
	Manejo de accesos	X		X										117,1912485	\$ 2.881.799
	Manejo de residuos solidos	X		X										106,26071	\$ 2.613.011
	Adecuacion y recuperacion de sitios de uso temporal	X		X										425,04284	\$ 10.452.044
	Manejo de fauna y flora	X		X										637,56426	\$ 15.678.066
	Plan de gestion social	X		X									X	200	\$ 4.918.113
	Capacitacion de personal	X		X										50	\$ 1.229.528
	Contratacion de mano de obra no calificada	X		X										25	\$ 614.764
TOTAL			X	N/A	N/A	N/A	N/A	N/A	N/A	N/A	N/A	N/A	N/A	2669,20655	\$ 65.637.302

FASE I
FASE II
FASE III

Firma de quien avala la información:

Nombre:

LILIANA LISBETH CALIXTO RAMÓN

Profesión:

INGENIERO DE MINAS

Matrícula No:

54218197334 NTS

TOTAL INVERSION POR AÑO

	INVERSION AÑO 1 (SMLVD COP \$)	INVERSION AÑO 2 (SMLVD COP \$)	INVERSION AÑO 3 (SMLVD COP \$)	TOTAL INVERSION ETAPA DE EXPLORACION (SMLVD COP \$)
1. Actividades Exploratorias	\$ 91.138.961	\$ 802.160.238	\$ 15.678.066	\$ 908.977.265
2. Aspectos Ambientales Etapa de Exploración	\$ 40.991.797	\$ 11.311.661	\$ 13.333.844	\$ 65.637.302

80

REPUBLICA DE COLOMBIA
CONSEJO PROFESIONAL NACIONAL DE INGENIERIA
COPNIA



MATRICULA PROFESIONAL No.
54218197334NTS
INGENIERO DE MINAS

DE FECHA 16/12/2010
LILIANA LISBETH
CALIXTO RAMON
C.C. 60449645
UNIVERSIDAD FRANCISCO DE
PAULA SANTANDER

PRESIDENTE DEL CONSEJO

THOMAS GREG & SONS

310.832.31

PARA USO
EXCLUSIVO DE
LA PROPUESTA
DE CONCESIÓN
N° PHC-08061

Este es un documento público expedido en virtud de la Ley 842 de 2003, que autoriza a su titular para ejercer como Ingeniero en todo el Territorio Nacional.

En caso de extravío debe ser remitida al COPNIA

Calle 78 No. 9 - 57 Oficina 1301 Tel. 3220102 Bogotá D.C.



AGENCIA NACIONAL DE

MINERÍA

VICEPRESIDENCIA DE CONTRATACION Y TITULACION

GRUPO DE CONTRATACIÓN MINERA

EVALUACIÓN TÉCNICA DE PROPUESTA DE CONTRATO DE CONCESIÓN MINERA

CATASTRO MINERO COLOMBIANO

Abril 4 de 2018

SOLICITUD: PHC-08061

CUADRO DE SUPERPOSICIONES

CAPA	EXPEDIENTE	MINERALES	PORCENTAJE	PROCEDIMIENTO
ZONAS DE RESTRICCIÓN	INFORMATIVO - ZONAS MICROFOCALIZADAS RESTITUCIÓN DE TIERRAS	INFORMATIVO ZONAS MICROFOCALIZADAS RESTITUCIÓN DE TIERRAS ACTUALIZACIÓN 05/04/2016 - INCORPORADO 15/04/2016.	35,7343%	No se realiza recorte con dichas zonas, dado su carácter informativo, sin embargo, el solicitante deberá estar atento al pronunciamiento de la autoridad competente.
ZONAS DE RESTRICCIÓN	INFORMATIVO - ZONAS MICROFOCALIZADAS RESTITUCIÓN DE TIERRAS	INFORMATIVO - ZONAS MICROFOCALIZADAS RESTITUCIÓN DE TIERRAS - ACTUALIZACIÓN 05/04/2016 - INCORPORADO 15/04/2016	64,2657%	No se realiza recorte con dichas zonas, dado su carácter informativo, sin embargo, el solicitante deberá estar atento al pronunciamiento de la autoridad competente

SOLICITANTES
DESCRIPCIÓN DEL P.A.
PLANCHA IGAC DEL P.A.
MUNICIPIOS
ÁREA TOTAL


FALAN GOLD SAS
Primer punto del polígono
207
PALOCABILDO - TOLIMA, FALAN - TOLIMA
1.062,6071 Hectáreas

ZONA DE ALINDERACIÓN No. 1 - ÁREA: 1.062,6071 HECTÁREAS

PUNTO	NORTE	ESTE	RUMBO	DISTANCIA
PA - 1	1057502.0	897565.0	S 82° 59' 51.14" E	4374.63 Mts
1 - 2	1056968.7	901907.0	S 0° 0' 0.0" E	1484.68 Mts
2 - 3	1055484.0	901907.0	S 89° 59' 6.6" E	537.0 Mts



Ministerio de Minas y Energía
REGISTRO DE TIERRAS



Bogotá D.C. Avenida Calle 26 No. 59 - 51 Piso 8, 9 y 10 / Teléfono: (571) 2201999

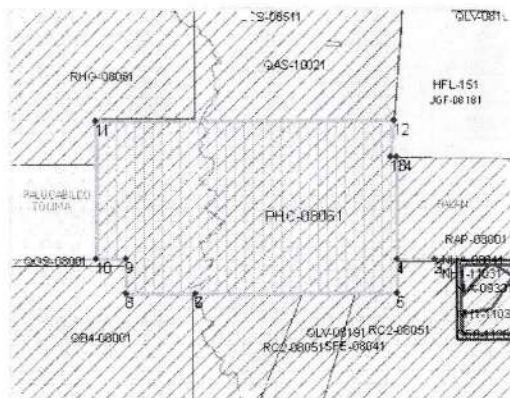
<http://www.anm.gov.co/> contactenos@anm.gov.co

MIS3-P-001-F-002 / V2

Página 1 de 5

3 - 4	1055483.8	902444.0	S 0° 0' 0.0" E	0.86 Mts
4 - 5	1055483.0	902444.0	N 90° 0' 0.0" W	537.0 Mts
5 - 6	1055483.0	901907.0	S 0° 0' 0.0" E	488.0 Mts
6 - 7	1054995.0	901907.0	N 90° 0' 0.0" W	2907.0 Mts
7 - 8	1054995.0	899000.0	N 0° 0' 0.0" E	5.0 Mts
8 - 9	1055000.0	899000.0	N 90° 0' 0.0" W	1000.0 Mts
9 - 10	1055000.0	898000.0	N 0° 0' 0.0" E	500.0 Mts
10 - 11	1055500.0	898000.0	N 90° 0' 0.0" W	435.0 Mts
11 - 12	1055500.0	897565.0	N 0° 0' 0.0" E	2002.0 Mts
12 - 13	1057502.0	897565.0	N 90° 0' 0.0" E	4298.39 Mts
13 - 14	1057502.0	901863.4	S 4° 47' 47.58" W	534.08 Mts
14 - 1	1056969.8	901818.7	S 89° 16' 58.11" E	88.28 Mts

IMAGEN DEL ÁREA:



CONCEPTO:

El día **12 de agosto de 2014** fue radicada en la página WEB de la AGENCIA NACIONAL DE MINERÍA la propuesta de contrato de concesión a la cual le correspondió el expediente **Nº PHC-08061**, con relación a esta propuesta, el Grupo de Contratación Minera manifiesta lo siguiente:

- El día 20 de mayo de 2016, se realizó la evaluación técnica, se consideró que es viable continuar con el trámite de la propuesta Nº PHC-08061, folio (34-38)
- El día 16 de junio de 2016, se realizó evaluación jurídica de la propuesta de contrato de concesión expediente



PHC-08061, FOLIO (39-41)

- Mediante AUTO GCM No. 001502 de 19 de julio de 2016, notificado por estado jurídico No. 109 de día 16 de julio de 2016, se efectúa un requerimiento dentro del expediente PHC-08061, Folios (42-44).
- El día 17 de agosto de 2016 con radicado N° 20165510264702, los proponentes allegaron documentación en cumplimiento del AUTO GCM No. 001502 de 19 de julio de 2016, notificado por estado jurídico No. 109 de día 16 de julio de 2016, folio (45-46)
- Copias con fecha 3 de agosto de 2017 de Certificados de Procuraduría, Contraloría y Policía, folio (47-51).
- Mediante AUTO GCM No. 002489 de 8 de septiembre de 2017, notificado por estado jurídico No. 145 de día 14 de septiembre de 2017, se efectúa un requerimiento dentro del expediente PHC-08061, Folios (52-56).
- El día 17 de octubre de 2017 con radicado N° 20175500296832, los proponentes allegaron documentación en cumplimiento del AUTO GCM No. 001502 de 19 de julio de 2016, notificado por estado jurídico No. 109 de día 16 de julio de 2016, copia tarjeta profesional, folio (57-60)
- El día 8 de agosto de 2017, mediante radicado N° 20175510188922, actualización de datos, folio (61-62)
- El día 11 de octubre de 2017 con radicado N° 20175500290122, los proponentes allegaron documentación en cumplimiento del AUTO GCM No. 002489 de 8 de septiembre de 2017, notificado por estado jurídico No. 109 de día 16 de julio de 2016, Formato A en razón a la expedición de la Resolución No. 143 de 29 de marzo de 2017, anexo técnico de exploración, copia tarjeta profesional, folio (63-80)

1. Características del área

Se determinó que el área definida en concepto de fecha 20 de marzo de 2016, se encuentra libre de superposiciones con solicitudes, títulos y zonas excluibles de la minería; por tanto, el área determinada en el presente concepto es de **1.062,6071 Hectáreas** distribuidas en una (1) zona, previo cumplimiento y aprobación de los requisitos establecidos por la autoridad minera y ambiental.

2. Valoración técnica

ÍTEM	OBSERVACION	PROCEDIMIENTO
2.1. Mineral de interés	MINERALES DE ORO Y SUS CONCENTRADOS.	Requisito cumplido
2.2. Plano	El plano allegado en fecha 17 de octubre de 2017, cumple con la resolución 40600 del 27 de mayo de 2015	Requisito cumplido
2.2.1 Firma plano	Firmado, cumple con el art. 270 ley 685 de 2001, modificado por la Ley 926 de 2004. LILIANA LISBETH CALISTO RAMON , Ing. de Minas, M.P. No. 54218-197334 que verificado en el COPNIA se encuentra activo.	Requisito cumplido
2.3. Autoridad ambiental	Corporación Autónoma Regional del Tolima. CORTOLIMA	El proponente debe realizar las consultas requeridas según la normatividad ambiental vigente
2.4. Exploración en Cauce	NO	No aplica

ÍTEM	OBSERVACION	PROCEDIMIENTO									
2.5. Exploración en Cauce y ribera	NO	No aplica									
	Observación adicional: El proponente no podrá desarrollar actividades en el Río Jiménez, quebrada Grande, quebrada Santaquera. ni ninguna otra fuente hídrica presente en la zona; dado que el Formato A, de acuerdo a las actividades descritas es para realizar exploración en terrenos con exclusión del cauce de las corrientes de agua; si es de su interés la intervención del río, quebradas, deberá ajustar el "Formato A" y adicionar las actividades obligatorias para exploración de minerales de tipo aluvial tal como lo establece la resolución 143 de 2017.										
2.6. Formato (estimativo inversión)	A de	El Formato A allegado el día, 11 de octubre de 2017, mediante radicado N° 20175500290122, NO CUMPLE con los requisitos del Programa Mínimo Exploratorio, establecido en el Anexo de la Resolución 428 de 2013 de la Agencia Nacional de Minería, sin embargo, se debe tener en cuenta que:									
		Debe cumplir con lo establecido en el Anexo de la Resolución 428 de 2013 de la Agencia Nacional de Minería									
		-La cantidad estimada para realizar las actividades de exploración (GEOQUÍMICA Y OTROS ANÁLISIS, MUESTREO Y ANÁLISIS DE CALIDAD) no es suficiente debido a que como mínimo de acuerdo a la extensión y el mineral se debe invertir.									
		<table border="1"> <thead> <tr> <th rowspan="2">Actividad</th><th>VALOR REQUERIDO</th><th>VALOR PRESUPUESTADO PROPONENTE</th></tr> <tr> <th>SMLVD</th><th>SMLVD</th></tr> </thead> <tbody> <tr> <td>Geoquímica y otros análisis</td><td>1280</td><td>1275</td></tr> <tr> <td>Muestreo y análisis de calidad</td><td>220</td><td>213</td></tr> </tbody> </table> <p>Observaciones: Se evidenció que algunos de los profesionales indicados por el proponente para desarrollar las actividades exploratorias (ESTUDIO GEOTÉCNICO, ESTUDIO HIDROLÓGICO) no es el idóneo para realizar dicha actividad; por lo tanto, al momento de su ejecución deberán ser elaborados por los profesionales citados a continuación.</p> <ul style="list-style-type: none"> • ESTUDIO GEOTÉCNICO Ing. De minas, Ing. Geólogo, Geólogo, Ing. Civil, Geotecnista. • ESTUDIO HIDROLÓGICO Hidrólogo. <p>Observaciones: Se evidencio que el profesional indicado por los proponentes para desarrollar las actividades ambientales (MANEJO DE FAUNA Y FLORA) no es el idóneo para realizar dichas actividades; por lo tanto, al momento de su ejecución deberán ser elaboradas por los profesionales citados a continuación:</p>	Actividad	VALOR REQUERIDO	VALOR PRESUPUESTADO PROPONENTE	SMLVD	SMLVD	Geoquímica y otros análisis	1280	1275	Muestreo y análisis de calidad
Actividad	VALOR REQUERIDO	VALOR PRESUPUESTADO PROPONENTE									
	SMLVD	SMLVD									
Geoquímica y otros análisis	1280	1275									
Muestreo y análisis de calidad	220	213									

ÍTEM	OBSERVACION	PROCEDIMIENTO
	<ul style="list-style-type: none"> MANEJO DE FAUNA Y FLORA Ingeniero forestal, Ecólogo, Biólogo. 	
2.7. Firma Formato A	Firmado, cumple con el art. 270 ley 685 de 2001, modificado por la Ley 926 de 2004. LILIANA LISBETH CALISTO RAMON , Ing. de Minas, M.P. No. 54218-197334 que verificado en el COPNIA se encuentra activo.	Requisito cumplido

3. Los proponentes expresan su voluntad de aplicar los términos de referencia y guías que expida la autoridad competente "ACEPTO LOS TERMINOS DE REFERENCIA Y GUIAS MINERO AMBIENTALES QUE APLICARAN A LOS TERMINOS DE EXPLORACION".

4. Observación adicional

- El solicitante manifiesta que el área no se encuentra en zonas de minería restringida, pero en el plano anexo aparecen construcciones (casas, vías), por lo tanto, debe dar cumplimiento a lo estipulado en el Artículo 35 de la Ley 685 de 2001, una vez obtenga su contrato de concesión.

CONCLUSIÓN:

Una vez realizada la evaluación técnica, dentro del trámite de la propuesta **PHC-08061** para **MINERALES DE ORO Y SUS CONCENTRADOS**, se tiene un área de **1.062,6071 Hectáreas**, distribuidas en una (1) zona, ubicada geográficamente en el municipio de **PALOCABILDO y FALAN** en el departamento de **TOLIMA** se observa lo siguiente:

- El formato A no cumple con la resolución 143 de 2017 de la Agencia Nacional de Minería; por las razones expuestas en el numeral 2.6 de la presente evaluación técnica

Una vez realizada la evaluación técnica la presente solicitud se remite a evaluación jurídica para su correspondiente estudio.

Finalmente, la presente evaluación técnica producirá los resultados mencionados, una vez sea debidamente acogida por el área jurídica, mediante acto administrativo.

Elaboró el profesional del Grupo de Contratación Minera:


DIEGO FERNANDO PORRAS HERERA
Ingeniero en Minas

Ok Paul
19-06-18

CERTIFICADO DE ANTECEDENTES

CERTIFICADO ORDINARIO
No. 112678408



WEB

09:06:59

Hoja 1 de 01

Bogotá DC, 24 de julio del 2018

La PROCURADURIA GENERAL DE LA NACIÓN certifica que una vez consultado el Sistema de Información de Registro de Sanciones e Inhabilidades (SIRI), el(la) señor(a) FALAN GOLD S A S identificado(a) con NIT número 9007547649:

NO REGISTRA SANCIONES NI INHABILIDADES VIGENTES

ADVERTENCIA: La certificación de antecedentes deberá contener las anotaciones de providencias ejecutoriadas dentro de los cinco (5) años anteriores a su expedición y, en todo caso, aquellas que se refieren a sanciones o inhabilidades que se encuentren vigentes en dicho momento. Cuando se trate de nombramiento o posesión en cargos que exijan para su desempeño ausencia de antecedentes, se certificarán todas las anotaciones que figuren en el registro. (Artículo 174 Ley 734 de 2002).

NOTA: El certificado de antecedentes disciplinarios es un documento que contiene las anotaciones e inhabilidades generadas por sanciones penales, disciplinarias, inhabilidades que se deriven de las relaciones contractuales con el estado, de los fallos con responsabilidad fiscal, de las decisiones de pérdida de investidura y de las condenas proferidas contra servidores, ex servidores públicos y particulares que desempeñen funciones públicas en ejercicio de la acción de repetición o llamamiento en garantía. **Este documento tiene efectos para acceder al sector público, en los términos que establezca la ley o demás disposiciones vigentes.** Se integran al registro de antecedentes solamente los reportes que hagan las autoridades nacionales colombianas. En caso de nombramiento o suscripción de contratos con el estado, es responsabilidad de la Entidad, validar la información que presente el aspirante en la página web: <http://www.procuraduria.gov.co/portal/antecedentes.html>

MARIO ENRIQUE CASTRO GONZÁLEZ
Jefe División Centro de Atención al Público (CAP)

ATENCIÓN :

ESTE CERTIFICADO CONSTA DE 01 HOJA(S), SOLO ES VALIDO EN SU TOTALIDAD. VERIFIQUE QUE EL NUMERO DEL CERTIFICADO SEA EL MISMO EN TODAS LAS HOJAS.

CERTIFICADO DE ANTECEDENTES

CERTIFICADO ORDINARIO
No. 112678607



WEB

09:09:11

Hoja 1 de 01

Bogotá DC, 24 de julio del 2018

La PROCURADURIA GENERAL DE LA NACIÓN certifica que una vez consultado el Sistema de Información de Registro de Sanciones e Inhabilidades (SIRI), el(la) señor(a) HECTOR ARMANDO GOMEZ RODRIGUEZ identificado(a) con Cédula de ciudadanía número 19306718:

NO REGISTRA SANCIONES NI INHABILIDADES VIGENTES

ADVERTENCIA: La certificación de antecedentes deberá contener las anotaciones de providencias ejecutoriadas dentro de los cinco (5) años anteriores a su expedición y, en todo caso, aquellas que se refieren a sanciones o inhabilidades que se encuentren vigentes en dicho momento. Cuando se trate de nombramiento o posesión en cargos que exijan para su desempeño ausencia de antecedentes, se certificarán todas las anotaciones que figuren en el registro. (Artículo 174 Ley 734 de 2002).

NOTA: El certificado de antecedentes disciplinarios es un documento que contiene las anotaciones e inhabilidades generadas por sanciones penales, disciplinarias, inhabilidades que se deriven de las relaciones contractuales con el estado, de los fallos con responsabilidad fiscal, de las decisiones de pérdida de investidura y de las condenas proferidas contra servidores, ex servidores públicos y particulares que desempeñen funciones públicas en ejercicio de la acción de repetición o llamamiento en garantía. **Este documento tiene efectos para acceder al sector público, en los términos que establezca la ley o demás disposiciones vigentes.** Se integran al registro de antecedentes solamente los reportes que hagan las autoridades nacionales colombianas. En caso de nombramiento o suscripción de contratos con el estado, es responsabilidad de la Entidad, validar la información que presente el aspirante en la página web: <http://www.procuraduria.gov.co/portal/antecedentes.html>



MARIO ENRIQUE CASTRO GONZÁLEZ
Jefe División Centro de Atención al Público (CAP)

ATENCIÓN :

ESTE CERTIFICADO CONSTA DE 01 HOJA(S), SOLO ES VALIDO EN SU TOTALIDAD. VERIFIQUE QUE EL NUMERO DEL CERTIFICADO SEA EL MISMO EN TODAS LAS HOJAS.

LA CONTRALORIA DELEGADA PARA INVESTIGACIONES, JUICIOS
FISCALES Y JURISDICCION COACTIVA

CERTIFICA:

Que una vez consultado el Sistema de Información del Boletín de Responsables Fiscales 'SIBOR', hoy martes 24 de julio de 2018, a las 09:08:41, el número de identificación de la Persona Jurídica, relacionado a continuación, NO SE ENCUENTRA REPORTADO COMO RESPONSABLE FISCAL.

Tipo Documento	NIT
No. Identificación	9007547649
Código de Verificación	9007547649180724090841

Esta Certificación es válida en todo el Territorio Nacional, siempre y cuando el tipo y número consignados en el respectivo documento de identificación, coincidan con los aquí registrados.

De conformidad con el Decreto 2150 de 1995 y la Resolución 220 del 5 de octubre de 2004, la firma mecánica aquí plasmada tiene plena validez para todos los efectos legales.



SORAYA VARGAS PULIDO
CONTRALORA DELEGADA

Digitó y Revisó: WEB

LA CONTRALORIA DELEGADA PARA INVESTIGACIONES, JUICIOS
FISCALES Y JURISDICCIÓN COACTIVA

CERTIFICA:

Que una vez consultado el Sistema de Información del Boletín de Responsables Fiscales 'SIBOR', hoy martes 24 de julio de 2018, a las 09:10:20, el número de identificación, relacionado a continuación, NO SE ENCUENTRA REPORTADO COMO RESPONSABLE FISCAL.

Tipo Documento	CC
No. Identificación	19306718
Código de Verificación	19306718180724091020

Esta Certificación es válida en todo el Territorio Nacional, siempre y cuando el tipo y número consignados en el respectivo documento de identificación, coincidan con los aquí registrados.

De conformidad con el Decreto 2150 de 1995 y la Resolución 220 del 5 de octubre de 2004, la firma mecánica aquí plasmada tiene plena validez para todos los efectos legales.



SORAYA VARGAS PULIDO
CONTRALORA DELEGADA



POLICÍA NACIONAL
DE COLOMBIA

Consulta en línea de Antecedentes Penales y Requerimientos Judiciales

La Policía Nacional de Colombia informa:

Que siendo las 09:11:31 horas del 24/07/2018, el ciudadano identificado con:


Cédula de Ciudadanía N° **19306718**

Apellidos y Nombres: **GOMEZ RODRIGUEZ HECTOR ARMANDO**

ACTUALMENTE NO ES REQUERIDO POR AUTORIDAD JUDICIAL ALGUNA

Esta consulta es válida siempre y cuando el número de identificación y nombres, correspondan con el documento de identidad registrado y solo aplica para el territorio colombiano de acuerdo a lo establecido en el ordenamiento constitucional.

Si tiene alguna duda con el resultado, consulte las [preguntas frecuentes](#) o acérquese a las [instalaciones de la Policía Nacional](#) más cercanas.



Carrera 27 N° 18 - 41
(Paloquemao), Bogotá DC
Atención administrativa de lunes
a viernes de 8:00 am - 12:00 pm y
2:00 pm - 5:00 pm
Línea de Atención al Ciudadano -
Bogotá D.C. (571) 5159111 / 9112
Resto del país: 018000 910 112
Requerimientos ciudadanos 24
horas
Fax (571) 5159581 - E-mail:
lineadirecta@policia.gov.co.



Presidencia de
la República



Ministerio de
Defensa Nacional



Portal Único
de Contratación



Gobierno en
Línea

Todos los derechos reservados.



AGENCIA NACIONAL DE MINERÍA

20 SEP 2018

VICEPRESIDENCIA DE CONTRATACION Y TITULACION

GRUPO DE CONTRATACIÓN MINERA

AUTO GCM No

001923

“Por medio del cual se efectúa un requerimiento dentro del expediente No. PHC-08061”

La Coordinación del Grupo de Contratación Minera de la Vicepresidencia de Contratación y Titulación de la Agencia Nacional de Minería ANM, en uso de sus facultades legales, en especial de las conferidas por el Decreto 4134 del 3 de Noviembre de 2011, y las Resoluciones Nos. 0206 del 22 de marzo de 2013 y 406 del 31 de julio de 2018, expedida por la Agencia Nacional de Minería y teniendo en cuenta los siguientes:

CONSIDERANDOS

Que la sociedad proponente **FALAN GOLD S.A.S**, identificada con Nit. 900754764-9, a través de su representante legal, radicó el día **12 de agosto de 2014**, la propuesta de contrato de concesión para la exploración y explotación de un yacimiento clasificado técnicamente como **MINERALES DE ORO Y SUS CONCENTRADOS**, ubicado en los Municipios de **FALAN y PALOCABILDO** Departamento de **TOLIMA**, a la cual le correspondió el expediente **No. PHC-08061**.

Que en fecha 04 de abril de 2018, se evaluó técnicamente la propuesta de contrato de concesión y se determinó: (Folios 81-83)

(...)

CUADRO DE SUPERPOSICIONES

CAPA	EXPEDIENTE	MINERALES	PORCENTAJE	PROCEDIMIENTO
ZONAS DE RESTRICCION	INFORMATIVO - ZONAS MICROFOCALIZADAS RESTITUCION DE TIERRAS	INFORMATIVO ZONAS MICROFOCALIZADAS RESTITUCION DE TIERRAS UNIDAD DE RESTITUCION DE TIERRAS ACTUALIZACION 05/04/2016 - INCORPORADO 15/04/2016.	35,7343%	No se realiza recorte con dichas zonas, dado su carácter informativo, sin embargo, el solicitante deberá estar atento al pronunciamiento de la autoridad competente.
ZONAS DE RESTRICCION	INFORMATIVO - ZONAS MICROFOCALIZADAS RESTITUCION DE TIERRAS	INFORMATIVO - ZONAS MICROFOCALIZADAS RESTITUCION DE TIERRAS - UNIDAD DE RESTITUCION DE TIERRAS - ACTUALIZACION 05/04/2016 - INCORPORADO 15/04/2016	64,2657%	No se realiza recorte con dichas zonas, dado su carácter informativo, sin embargo, el solicitante deberá estar atento al pronunciamiento de la autoridad competente

(...)

ZONA DE ALINDERACIÓN No. 1 - ÁREA: 1.062,6071 HECTÁREAS

PUNTO	NORTE	ESTE	RUMBO	DISTANCIA
PA - 1	1057502.0	897565.0	S 82° 59' 51.14" E	4374.63 Mts
1 - 2	1056968.7	901907.0	S 0° 0' 0.0" E	1484.68 Mts
2 - 3	1055484.0	901907.0	S 89° 59' 6.6" E	537.0 Mts
3 - 4	1055483.8	902444.0	S 0° 0' 0.0" E	0.86 Mts

“Por medio del cual se efectúa un requerimiento dentro del expediente
No. PHC-08061”

4 - 5	1055483.0	902444.0	N 90° 0' 0.0" W	537.0 Mts
5 - 6	1055483.0	901907.0	S 0° 0' 0.0" E	488.0 Mts
6 - 7	1054995.0	901907.0	N 90° 0' 0.0" W	2907.0 Mts
7 - 8	1054995.0	899000.0	N 0° 0' 0.0" E	5.0 Mts
8 - 9	1055000.0	899000.0	N 90° 0' 0.0" W	1000.0 Mts
9 - 10	1055000.0	898000.0	N 0° 0' 0.0" E	500.0 Mts
10 - 11	1055500.0	898000.0	N 90° 0' 0.0" W	435.0 Mts
11 - 12	1055500.0	897565.0	N 0° 0' 0.0" E	2002.0 Mts
12 - 13	1057502.0	897565.0	N 90° 0' 0.0" E	4298.39 Mts
13 - 14	1057502.0	901863.4	S 4° 47' 47.58" W	534.08 Mts
14 - 1	1056969.8	901818.7	S 89° 16' 58.11" E	88.28 Mts

(...)

1. Características del área

Se determinó que el área definida en concepto de fecha 20 de marzo de 2016, se encuentra libre de superposiciones con solicitudes, títulos y zonas excluibles de la minería; por tanto, el área determinada en el presente concepto es de **1.062,6071 Hectáreas** distribuidas en una (1) zona, previo cumplimiento y aprobación de los requisitos establecidos por la autoridad minera y ambiental.

2. Valoración técnica

(...)

2.1. Formato (estimativo inversión)	A de	El Formato A allegado el día, 11 de octubre de 2017, mediante radicado N° 20175500290122, NO CUMPLE con los requisitos del Programa Mínimo Exploratorio, establecido en el Anexo de la Resolución 428 de 2013 de la Agencia Nacional de Minería, sin embargo, se debe tener en cuenta que:		Debe cumplir con lo establecido en el Anexo de la Resolución 428 de 2013 de la Agencia Nacional de Minería		
		-La cantidad estimada para realizar las actividades de exploración (GEOQUÍMICA Y OTROS ANÁLISIS, MUESTREO Y ANÁLISIS DE CALIDAD) no es suficiente debido a que como mínimo de acuerdo a la extensión y el mineral se debe invertir.				
		Actividad		VALOR REQUERIDO	VALOR PRESUPUEST PROPONENTE	
				SMLVD	SMLVD	
		Geoquímica y otros análisis		1280	1275	
		Muestreo y análisis de calidad	220	213		
Observaciones: Se evidenció que algunos de los profesionales indicados por el proponente para desarrollar las actividades exploratorias (ESTUDIO GEOTÉCNICO, ESTUDIO HIDROLÓGICO) no es el idóneo para realizar dicha actividad; por lo tanto, al momento de su ejecución deberán ser elaborados por los profesionales citados a continuación.						
<ul style="list-style-type: none">• ESTUDIO GEOTÉCNICO Ing. De minas, Ing. Geólogo, Geólogo, Ing. Civil, Geotecnista.• ESTUDIO HIDROLÓGICO Hidrólogo.						
Observaciones: Se evidencio que el profesional indicado por los proponentes para desarrollar las actividades ambientales (MANEJO DE FAUNA Y FLORA) no es el idóneo para realizar dichas actividades; por lo tanto, al momento de su ejecución deberán ser elaboradas por los profesionales citados a continuación:						
<ul style="list-style-type: none">• MANEJO DE FAUNA Y FLORA Ingeniero forestal, Ecólogo, Biólogo.						

(...)

CONCLUSIÓN:

"Por medio del cual se efectúa un requerimiento dentro del expediente
No. PHC-08061"

Una vez realizada la evaluación técnica, dentro del trámite de la propuesta PHC-08061 para **MINERALES DE ORO Y SUS CONCENTRADOS**, se tiene un área de **1.062,6071 Hectáreas**, distribuidas en una (1) zona, ubicada geográficamente en el municipio de **PALOCABILDO y FALAN** en el departamento de **TOLIMA** se observa lo siguiente:

- El formato A no cumple con la resolución 143 de 2017 de la Agencia Nacional de Minería; por las razones expuestas en el numeral 2.6 de la presente evaluación técnica (...)"

Que una vez revisada jurídicamente de manera integral la propuesta de contrato de concesión, se pudo verificar que la sociedad proponente aportó certificado de Existencia y Representación, en el cual se evidencia que en su objeto social se establece las actividades de exploración y explotación, por tanto cuenta con la capacidad de que trata el artículo 17 de la Ley 685 de 2001, a su vez la sociedad cuenta con una vigencia indefinida. (Folios 24-25)

Que consultado el sistema de Información de Registro de Sanciones y Causas de Inhabilidad -SIRI de la Procuraduría General de la Nación, se evidenció que la sociedad proponente y su representante legal, **NO** se encuentran incursos en causales de inhabilidades tal como consta en los reportes anexos. (Folios 84-85)

Que por otra parte, consultado el Sistema de Información del Boletín de Responsables Fiscales -SIBOR de la Contraloría General de la República, se evidenció que la sociedad proponente y su representante legal, **NO** se encuentran reportados como responsables fiscales, tal como consta en los reportes anexos. (Folios. 86-87).

Que igualmente, consultado el boletín de Antecedentes Judiciales de la Policía Nacional, se evidenció que el representante legal de la sociedad proponente, **NO** tiene asuntos pendientes con las autoridades judiciales, tal como consta en los reportes anexos. (Folios 88)

Que el Programa Mínimo Exploratorio, contenido en los términos de referencia adoptados mediante Resolución No. 143 de 29 de marzo de 2017 de la Agencia Nacional de Minería, hace parte de los requisitos de la propuesta de contrato de concesión de conformidad con lo establecido en el literal f, del artículo 271 del Código de Minas.

Que respecto al Programa Mínimo Exploratorio aportado, no cumple con lo establecido por la Resolución 143 de 2017, expedida por la Agencia Nacional de Minería.

Que el literal f) del artículo 271 Ley 685 de 2001, señala:

"ARTÍCULO 271. REQUISITOS DE LA PROPUESTA. La propuesta para contratar, además del nombre, identidad y domicilio del interesado, contendrá:

(...) f) El señalamiento de los términos de referencia y guías mineras que se aplicarán en los trabajos de exploración y el estimativo de la inversión económica resultante de la aplicación de tales términos y guías. (...)". (Subrayado fuera de texto)

Que el artículo 273 del Código de Minas, determina:

"(...)

Artículo 273. Objeciones a la propuesta. La propuesta se podrá corregir o adicionar, por una sola vez, por la autoridad minera, si no puede identificarse al proponente, no se puede localizar el área o trayecto pedido, no se ajusta a los términos de referencia o guías o no se acompaña de los permisos previos en los casos señalados en el artículo 34 de este Código, cuando dicha área o trayecto estuvieren ubicados en los lugares o zonas mencionados en dicha disposición.

*"Por medio del cual se efectúa un requerimiento dentro del expediente
No. PHC-08061"*

El término para corregir o subsanar la propuesta será de hasta treinta (30) días y la autoridad minera contará con un plazo de treinta (30) días para resolver definitivamente.

Una vez corregida la propuesta, cuando fuere el caso, se procederá a la determinación del área libre de superposiciones con propuestas anteriores o títulos vigentes (...)"

Que por su parte el Artículo 2.2.5.1.3.4, 1.3 y el literal c) del artículo 2.2.5.1.3.4, 1.4. del Decreto 1073 de 2015, establecen:

*"**Objeciones a la propuesta.** Si habiéndose reunido todos los requisitos establecidos en el artículo 271 y su reglamento, se presentaren deficiencias en el diligenciamiento de alguno o algunos de ellos, la autoridad minera procederá a objetar la propuesta y a requerir que sea subsanada, conforme a lo dispuesto por el artículo 273 de la Ley 685 de 2001."*

*"**Faltas de la propuesta.** Teniendo en cuenta lo dispuesto en el artículo 273, las deficiencias en el diligenciamiento de la propuesta podrán referirse a:*

"(...) c) No se ajusta a los términos de referencia o guías. Se configura cuando el interesado no sigue los lineamientos de los términos de referencia para elaborar su propuesta y no provee la información necesaria para evaluar el contenido económico y técnico de la misma, o cuando en dicha información no se justifica adecuadamente su proyecto exploratorio y el seguimiento de las guías minero-ambientales. Igualmente, cuando esta información no ha sido refrendada por el profesional señalado en el artículo 270 de la Ley 685 de 2001, adicionado por el artículo 1° de la Ley 926 de 2004.(...)"

Que así las cosas, de conformidad con el concepto técnico de fecha 04 de abril de 2018, con fundamento en los artículos antes transcritos y en armonía con el artículo 273 de la Ley 685 de 2001, se procede a requerir a la sociedad proponente, a través de su representante legal, para que **CORRIJA Y ALLEGUE el Programa Mínimo Exploratorio - Formato A – para el área aceptada**, de conformidad con el literal f) del artículo 271 del Código de Minas, la Resolución 143 de 2017, proferida por la Agencia Nacional de Minería y el artículo 270 del Código de Minas complementado por la Ley 926 de 2004.

Que por último, es pertinente indicar a la sociedad proponente, que los términos son renunciabiles por los interesados, según lo indica el artículo 119 del Código General del Proceso, el cual expresa:

*"Los términos son renunciabiles total o parcialmente por los interesados en cuyo favor se concedan. La renuncia podrá hacerse verbalmente en audiencia, o por escrito, o en el acto de la notificación personal de la providencia que lo señale".
(Negrilla fuera de texto).*

Que en mérito de lo expuesto,

DISPONE

ARTÍCULO PRIMERO.- REQUERIR a la sociedad proponente **FALAN GOLD S.A.S**, identificada con Nit., 900754764-9, para que dentro del término perentorio de **treinta (30) días** contados a partir del día siguiente a la notificación por estado de la presente providencia, **CORRIJA Y ALLEGUE** el Programa Mínimo Exploratorio –Formato A– para el área definida, de conformidad con el concepto técnico de fecha 04 de abril de 2018 y con el literal f) del artículo 271 del Código de Minas, la Resolución No. 143 de 2017, proferida por la Agencia Nacional de Minería y el artículo 270 del Código de

*"Por medio del cual se efectúa un requerimiento dentro del expediente
No. PHC-08061"*

Minas complementado por la Ley 926 de 2004, **so pena de rechazo de la propuesta de contrato de concesión.**

ARTÍCULO SEGUNDO.- Por medio del Grupo de Información y Atención al Minero de la Vicepresidencia de Contratación y Titulación de la Agencia Nacional de Minería, notifíquese por estado el presente acto a los proponentes, de conformidad con el artículo 269 del Código de Minas.

ARTICULO TERCERO. - Contra el presente auto no procede recurso alguno, por ser un acto administrativo de trámite de conformidad con el artículo 75 de la Ley 1437 de 2011.

La presente providencia se expide en Bogotá D.C.,

NOTIFÍQUESE Y CÚMPLASE


JULIETA MARGARITA HAECKERMAN ESPINOSA
Coordinadora Grupo de Contratación Minera

Proyectó: Elendy Lucía Gómez Bolaño - Abogada
Revisó: Gladys María Pulido Reyes - Abogada

 AGENCIA NACIONAL DE MINERÍA	ATENCION Y SERVICIOS A MINEROS Y A GRUPOS DE INTERES		CÓDIGO: MIS7-P-004-F-008
			VERSIÓN: 2
	ESTADOS		Página - 29 - de 47

PROPUESTA CONTRATO DE CONCESIÓN	SCS-15521	JESUS ALEJANDRO CERON ARCINIEGAS	59-60	19/09/2018	AUTO GCM No 001893	<p>ARTÍCULO PRIMERO.-Requerir al proponente JESUS ALEJANDRO CERON ARCINIEGAS, identificado con CC No. 13.066.419, para que dentro del término perentorio de un (1) mes, cortado a partir del día siguiente a la notificación por estado de la presente providencia, ADECUE la propuesta de contrato de concesión, allegando el Programa Mínimo Exploratorio-Formato A para el área definida, de conformidad con la Resolución No 143 de 29 de marzo de 2017 y el artículo 270 de la Ley 685 de 2001, So pena de entender desistido el trámite de la propuesta de contrato de concesión No. SCS-15521.</p> <p>Adicionalmente si es de su interés, podrá aportar la documentación que considere para soportar la capacidad económica de la propuesta, de conformidad con la Resolución No. 352 del 04 de julio de 2.018 expedida por la Agencia Nacional de Minería, la cual debe estar acorde con el Programa Mínimo Exploratorio – Formato A, que se allegue con ocasión del presente requerimiento.</p> <p>ARTÍCULO SEGUNDO.- Por medio del Grupo de Información y Atención al Minero de la Vicepresidencia de Contratación y Titulación de la Agencia Nacional de Minería, notifíquese por estado el presente acto al proponente, de conformidad con el artículo 269 del Código de Minas.</p> <p>ARTICULO TERCERO.- Contra el presente auto no procede recurso alguno, por ser un acto administrativo de trámite de conformidad con el artículo 75 de la Ley 1437 de 2011.</p>
PROPUESTA CONTRATO DE CONCESIÓN	PHC-08061	FALAN GOLD S.A.S.	89-91	20/09/2018	AUTO GCM No 001923	<p>ARTÍCULO PRIMERO.- REQUERIR a la sociedad proponente FALAN GOLD S.A.S, identificada con Nit. 900754764-9, para que dentro del término perentorio de treinta (30) días contados a partir del día siguiente a la notificación por estado de la presente providencia, CORRIJA Y ALLEGUE el Programa Mínimo Exploratorio –Formato A– para el área definida, de conformidad con el concepto técnico de fecha 04 de abril de 2018 y con el literal f) del artículo 271 del Código de Minas, la Resolución No. 143 de 2017, proferida por la Agencia Nacional de Minería y el artículo 270 del Código de</p>



AGENCIA NACIONAL DE
MINERÍA

NOTIFICACIÓN POR ESTADO

BOGOTÁ D.C., 27 DE SEPTIEMBRE DE 2018

EL AUTO GCM No 001923 DE 20 DE SEPTIEMBRE DE 2018

VISIBLE A FOLIO (S): 89-91

SE NOTIFICA POR ESTADO JURÍDICO N° 142 DEL DÍA 27/SEP/2018

GRUPO DE INFORMACION Y ATENCION AL MINERO -
GIAM

Elaboró: DANIA CAMPO

MIS7-P-004-F-007/V2



AGENCIA NACIONAL DE
MINERÍA

AGENCIA NACIONAL DE MINERÍA
VICEPRESIDENCIA DE CONTRATACIÓN Y TITULACIÓN
GRUPO DE INFORMACIÓN Y ATENCIÓN AL MINERO

**PROSPERIDAD
PARA TODOS**

FECHA: 08.10.18

CODIGO DEL EXPEDIENTE: PHC - 08061

PROPOSITO: E 142 (13 x/ov)

NOMBRE DEL USUARIO: Héctor Armondo Góñez R.

Nº CEDULA: 19'306.718 TELEFONO: 3125355180

TITULAR ☒ TERCERO ☐ APORDERADO ☐

FOLIOS: 93 PLANOS: 1 HORA PREST: 10:20 HORA DEVOL: 10:24

FIRMA DEL USUARIO



CATASTRO MINERO COLOMBIANO
República de Colombia

Catastro Minero

Código Expediente: PHC-08061

11/09/2018 1:04 PM

Lugar de Recepción:

PAR CENTRO

Número de Radicado:

2018-58-10378

Documento Radicado:

COMUNICACIONES DEL TITULAR A LA AUTORIDAD MINERA

Descripción del documento:

SOLICITUD DE EXPEDIENTE N°PHC-08061



Radicado 20185500598032 Fecha 09/11/2018 01:03 PM
Folios 1 Anexos 0 Expediente Minero PHC-08061
Asunto SOLICITUD DE EXPEDIENTE N°PHC-08061
Destino 210 - Grupo de Contratación Minera
Cantidad Desc.



CATASTRO MINERO COLOMBIANO
República de Colombia

Copia Minero

Catastro Minero

Código Expediente: PHC-08061

11/09/2018 1:04 PM

Lugar de Recepción:

PAR CENTRO

Número de Radicado:

2018-58-10378

Documento Radicado:

COMUNICACIONES DEL TITULAR A LA AUTORIDAD MINERA

Descripción del documento:


SOLICITUD DE EXPEDIENTE N°PHC-08061

BOGOTÁ, SEPTIEMBRE 11-2018.

SEÑORES: AGENCIA NACIONAL DE MINERÍA
ATT: SOLICITUD DE EXPEDIENTE PHC-08061

POR MEDIO DE LA PRESENTE SOLICITAMOS EL
ESTADO ACTUAL DEL EXPEDIENTE PHC-08061,
EN CUANTO A LA PARTE ADMINISTRATIVA Y
JURÍDICA; AGRADECIENDO LA ATENCIÓN A ESTA.

CORDIALMENTE :


HECTOR ARMANDO GÓMEZ R.
CC+101'306718 BOGOTÁ
REPRESENTANTE LEGAL
FALAN GOLD S.A.S.

NOTIFICACIÓN:
CALLE 128 A #57C-04
BOGOTÁ TORRE 1 APTO 602
Tel: 312 5355180.
argom 81@hotmail.com

Bogotá, noviembre 08 de 2018



Radicado 2018500654302 Fecha 11/08/2018 03:24 PM
Folios 5 Anexos 0 Expediente Minero PHC-08061
Asunto REQUERIMIENTO AUTO GCM N° 001923
Destino 210 - Grupo de Contratación Minera
Cantidad Desc.

Dra. JULIETA MARGARITA HAECKERMAN ESPINOSA
Coordinadora Grupo de Contratación Minera
Agencia Nacional de Minería

Ref: Requerimiento Auto GCM No.001923.

Expediente No.PHC-08061

Por medio de la presente nos permitimos hacer entrega de la corrección del Programa Mínimo Exploratorio Formato A de acuerdo a lo requerido mediante Auto GCM No.001923 de 20 de septiembre de 2018.

Cordialmente,

HECTOR ARMANDO GOMEZ RODRIGUEZ
Representante Legal FALAN GOLD S.A.S.
Nit: 900754764-9
Dirección: Calle 128 A No. 57C -04 Torre 1 Apto. 602
Correo: argon81@hotmail.com
Tel: 3125355180

Folios: 4



FORMATO A. PROGRAMA MINIMO EXPLORATORIO PROPUESTA CONTRATO DE CONCESION No PHC-08061

ADOPTADO MEDIANTE RESOLUCION No 143 DEL 29 DE MARZO DE 2017



MINERAL	MINERALES DE ORO Y SUS CONCENTRADOS
AREA (HA)	1.062,6071
AREA PROSPECTIVA	212,52142

TIPO DE EXPLORACION	INDIQUE SI O NO (1)
1. EN CORRIENTES DE AGUA	NO
2. EN OTROS TERRENOS	SI


EN CASO DE SELECCIONAR LA OPCION No 1 DILIGENCIE ESTE CUADRO	INDIQUE SI O NO (UNICA OPCION)	LONGITUD DEL TRAMO MAS LARGO DE LA CORRIENTE DE AGUA A INTERVENIR		
1.1 CAUCE	NO	L(Km)=	NO APLICA	(Max 2 Km)
1.2 RIBERA	NO	L(Km)=	NO APLICA	(Max 5 Km)

FASE (1)	ACTIVIDAD (2)	APLICA (3a)	NO APLICA (3b)	AÑO DE EJECUCION DE LAS ACTIVIDADES (4)	AÑO DE ENTREGA DE LA INFORMACION A LA AUTORIDAD MINERA (5)	IDONEIDAD LABORAL (Marque con una X el profesional a utilizar)								TOTAL ACTIVIDAD (SMLVD COP \$) (6)
						Ing. De minas, Ing. Geologo, Geologo, Ing. Civil, Ing. Ambiental	Geotecnista	Hidrogeologo	Hidrólogo	Topógrafo	Profesional SIG	Trabajador social o Comunicador o Antropólogo		
I	Revisión bibliográfica	X		1	1	X								65
	Contacto con la comunidad y Enfoque social	X		1	1	X								165
	Base topográfica del área	X		1	1	X								751
	Cartografía Geológica	X		1	1	X								2320
	Excavación de trincheras y apiques	X		1	1	X								425
	Geoquímica y otros análisis	X		2	2	X								1360
	Geofísica	X		2	2	X								515
	Estudio de dinámica fluvial del cauce		X	N/A	N/A	N/A	N/A	N/A	N/A	N/A	N/A	N/A	N/A	0
	Características hidrologías y Sedimentológicas del cauce		X	N/A	N/A	N/A	N/A	N/A	N/A	N/A	N/A	N/A	N/A	0
	Pozos y galerías exploratorias		X	N/A	N/A	N/A	N/A	N/A	N/A	N/A	N/A	N/A	N/A	0
II	Perforaciones profundas	X		2	2	X								30200
	Muestreo y análisis de calidad	X		2	2	X								225
	Estudio geotécnico	X		2	2	X	X							400
	Estudio hidrológico	X		2	2	X			X					350
	Estudio hidrogeológico	X		2	2	X		X						350
III	Evaluación y modelo geológico	X		3	3	X								700
	Actividades exploratorias adicionales (7)		X	N/A	N/A	N/A	N/A	N/A	N/A	N/A	N/A	N/A	N/A	0
TOTAL														37.627,04

Impreso en...

	ACTIVIDAD	APLICA (4a)	NO APLICA (4b)	IDONEIDAD LABORAL (Marque con una X el profesional a utilizar)									TOTAL ACTIVIDAD (SMLVD COP \$) (6)	
				Ing. De minas, Ing. Geologo, Geologo, Ing. Civil, Ing. Ambiental	Arqueologo	Geocientista	Hidrogeologo	Hidrologo	Ingeniero ambiental	Ingeniero civil	Ingeniero forestal, Ecologo o Biologo	Profesional (GIS)SIG		Trabajador social o Comunicador o Antropologo
2. Aspectos Ambientales Etapa de Exploración	Selección optima de sitios de campamentos y helipuertos	X		X										100
	Manejo de aguas lluvias	X		X										10
	Manejo de aguas residuales domesticas	X		X										130
	Manejo de cuerpos de agua	X		X										107
	Manejo de material particulado y gases	X		X										65
	Manejo del ruido	X		X										110
	Manejo de combustibles	X		X										210
	Manejo de taludes	X		X										180
	Manejo de accesos	X		X										120
	Manejo de residuos solidos	X		X										110
	Adecuación y recuperación de sitios de uso temporal	X							X					430
	Manejo de fauna y flora	X								X				650
	Plan de gestión social	X									X			210
	Capacitación de personal	X		X										60
	Contratación de mano de obra no calificada	X		X										30
Rescate arqueológico	X				X								210	
Manejo de hundimientos		X		N/A	N/A	N/A	N/A	N/A	N/A	N/A	N/A	N/A	0	
TOTAL													2732,45	

TOTAL INVERSION POR AÑO				
	INVERSION AÑO 1 (SMLVD COP \$)	INVERSION AÑO 2 (SMLVD COP \$)	INVERSION AÑO 3 (SMLVD COP \$)	TOTAL INVERSION ETAPA DE EXPLORACION (SMLVD COP \$)
1. Actividades Exploratorias	5.601,58	32.225,46	700,05	38.527,08
2. Aspectos Ambientales Etapa de Exploración	1.701,86	480,00	550,58	2.732,45
TOTAL INVERSION ETAPA DE EXPLORACION	7.303,44	32705,46	1.250,63	41.259,53

Firma de quien avala la Información: 

Nombre: JOHN JAIRÓ DURÁN MURCIA

Profesión: INGENIERO DE MINAS

Matrícula No: 15217138873 BYC



[Handwritten signature]

98

REPUBLICA DE COLOMBIA
IDENTIFICACION PERSONAL
CEDULA DE CIUDADANIA

NUMERO **91.391.038**

DURAN MURCIA
APELLIDOS

JOHN JAIRO
NOMBRES

[Signature]
FIRMA

VALIDO PARA FORMATO A DEL CONTRATO PHC-08061



INDICE DERECHO

FECHA DE NACIMIENTO **21-FEB-1977**

BOGOTA D.C.
(CUNDINAMARCA)

LUGAR DE NACIMIENTO

1.73

ESTATURA

AB+

G.S. RH


M

SEXO

07-JUN-1995 BARICHARA

FECHA Y LUGAR DE EXPEDICION

[Signature]
REGISTRADOR NACIONAL
CARLOS ARIEL SANCHEZ TORRES



A-0723500-00174155-M-0091391038-20090830
VALIDO PARA EL FORMATO A DEL CONTRATO PHC-08061

0015574797A 1

29962861



VICEPRESIDENCIA DE CONTRATACION Y TITULACION
GRUPO DE CONTRATACIÓN MINERA
EVALUACIÓN TÉCNICA DE PROPUESTA DE CONTRATO DE CONCESIÓN MINERA
CATASTRO MINERO COLOMBIANO

14 DE DICIEMBRE DE 2018
SOLICITUD: PHC-08061

CUADRO DE SUPERPOSICIONES

CAPA	EXPEDIENTE	MINERALES	PORCENTAJE	PROCEDIO EL RECORTE
ZONAS DE RESTRICCIÓN	INFORMATIVO - ZONAS MICROFOCALIZADAS RESTITUCIÓN DE TIERRAS	INFORMATIVO - ZONAS MICROFOCALIZADAS RESTITUCIÓN DE TIERRAS - UNIDAD DE RESTITUCIÓN DE TIERRAS - ACTUALIZACIÓN 05/04/2016 INCORPORADO 15/04/2016	35,7343%	No se realiza recorte con dichas zonas, dado su carácter informativo, sin embargo, el solicitante deberá estar atento al pronunciamiento de la autoridad competente.
ZONAS DE RESTRICCIÓN	INFORMATIVO - ZONAS MICROFOCALIZADAS RESTITUCIÓN DE TIERRAS	INFORMATIVO - ZONAS MICROFOCALIZADAS RESTITUCIÓN DE TIERRAS - UNIDAD DE RESTITUCIÓN DE TIERRAS - ACTUALIZACIÓN 05/04/2016 INCORPORADO 15/04/2016	64,2657%	No se realiza recorte con dichas zonas, dado su carácter informativo, sin embargo, el solicitante deberá estar atento al pronunciamiento de la autoridad competente.

SOLICITANTES	FALAN GOLD SAS
DESCRIPCIÓN DEL P.A.	Primer punto del polígono
PLANCHA IGAC DEL P.A.	207
MUNICIPIOS	PALOCABILDO - TOLIMA, FALAN - TOLIMA
AREA TOTAL	1.062,6071 Hectáreas
NUMERO DE ZONAS	1 UNA
NUMERO DE EXCLUSIONES	0 CERO

ZONA DE ALINDERACIÓN No. 1 - ÁREA: 1.062,6071 HECTÁREAS

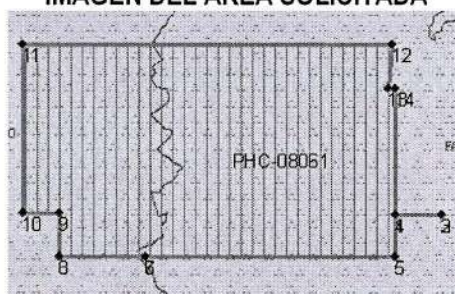
PUNTO	NORTE	ESTE	RUMBO	DISTANCIA
PA - 1	1057502.0	897565.0	S 82° 59' 51.14" E	4374.63 Mts
1 - 2	1056968.7	901907.0	S 0° 0' 0.0" E	1484.68 Mts
2 - 3	1055484.0	901907.0	S 89° 59' 6.6" E	537.0 Mts



Avenida Calle 26 No. 59-51 Torre 4 Pisos (8 ,9 y 10)
 Conmutador [57][1] 220 19 99
 Sitio Web: www.anm.gov.co
 Bogotá D.C., Colombia - Sur América

3 - 4	1055483.8	902444.0	S 0° 0' 0.0" E	0.86 Mts
4 - 5	1055483.0	902444.0	N 90° 0' 0.0" W	537.0 Mts
5 - 6	1055483.0	901907.0	S 0° 0' 0.0" E	488.0 Mts
6 - 7	1054995.0	901907.0	N 90° 0' 0.0" W	2907.0 Mts
7 - 8	1054995.0	899000.0	N 0° 0' 0.0" E	5.0 Mts
8 - 9	1055000.0	899000.0	N 90° 0' 0.0" W	1000.0 Mts
9 - 10	1055000.0	898000.0	N 0° 0' 0.0" E	500.0 Mts
10 - 11	1055500.0	898000.0	N 90° 0' 0.0" W	435.0 Mts
11 - 12	1055500.0	897565.0	N 0° 0' 0.0" E	2002.0 Mts
12 - 13	1057502.0	897565.0	N 90° 0' 0.0" E	4298.39 Mts
13 - 14	1057502.0	901863.4	S 4° 47' 47.58" W	534.08 Mts
14 - 1	1056969.8	901818.7	S 89° 16' 58.11" E	88.28 Mts

IMAGEN DEL AREA SOLICITADA



OBSERVACIONES:

El día **12 de agosto de 2014** fue radicada en la página WEB de la **AGENCIA NACIONAL DE MINERÍA** la propuesta de contrato de concesión a la cual le correspondió el expediente **PHC-08061**. Con relación a esta propuesta, el Grupo de Contratación Minera manifiesta lo siguiente:

- El día 04 de abril de 2018 se realizó evaluación técnica donde se concluyó "Una vez realizada la evaluación técnica, dentro del trámite de la propuesta **PHC-08061** para **MINERALES DE ORO Y SUS CONCENTRADOS**, se tiene un área de **1.062,6071 Hectáreas**, distribuidas en una (1) zona, ubicada geográficamente en el municipio de **PALOCABILDO y FALAN** en el departamento de **TOLIMA** se observa lo siguiente: El formato A no cumple con la resolución 143 de 2017 de la Agencia Nacional de Minería; por las razones expuestas en el numeral 2.6 de la presente evaluación técnica.". Folios 81-83.
- El día 24 de julio del 2018 se emitieron certificados de antecedentes de la sociedad proponente, folios 84 -88.

- El día 20 de septiembre de 2018 se emitió Auto GCM N° 001923 por medio del cual se efectuaron unos requerimientos dentro del expediente, folios 89 – 90.
- El día 27 de septiembre de 2018 se notifica por estado Nro. 142 a la sociedad proponente del concepto emitido en Auto GCM N° 001923.
- El día 11 de septiembre de 2018, mediante radicado No. 20185500598032, la sociedad proponente allega solicitud de estado del expediente en estudio. Folio 95.
- El día 08 de noviembre de 2018, mediante radicado No. 20185500654302, la sociedad proponente allega Formato A en razón de la Resolución 143 de 29 de marzo de 2017 y carta aclaratoria. Folios 57 -61.

CONCEPTO

La presente Evaluación técnica se realiza con el fin de evaluar el Formato A en razón de la Resolución 143 de 29 de marzo de 2017 allegado por la proponente el día 08 de noviembre de 2018, mediante radicado No. 20185500654302, como respuesta al Auto GCM N° 001923.

1. Características del área

Se determinó que el área definida en el concepto técnico de fecha 04 de abril de 2018, se encuentra libre de superposiciones con solicitudes, títulos y zonas excluibles de minería; por tanto, el área determinada en el presente concepto es de **1062,6071 hectáreas**, distribuida en **UNA (1) zona**, previo cumplimiento y aprobación de los requisitos establecidos por la autoridad minera y ambiental.

2. Valoración técnica

No.	ÍTEM	OBSERVACION	PROCEDIMIENTO
2.1	Mineral de interés	MINERALES DE ORO Y SUS CONCENTRADOS	Requisito Cumplido
2.2	Plano	El plano con radicado Nro. 20145510325192 cumple con la resolución 40600 del 27 de mayo de 2015	Requisito cumplido
2.2.1	Firma plano	Firmado, cumple con el art. 270 ley 685 de 2001. ANDREA RACHE RODRIGUEZ , Geóloga con Matricula profesional No. 2452 verificado en el CPG se encuentra activo	Requisito cumplido
2.3	Autoridad ambiental	Corporación Autónoma Regional del Tolima. CORTOLIMA	El proponente debe realizar las consultas requeridas según la normatividad ambiental vigente
2.4	Exploración en Cauce	NO	No aplica
2.5	Exploración en Cauce y ribera	NO	No aplica

2.6	Formato A (estimativo de inversión)	<p>EL Formato A allegado el 08 de noviembre de 2018, CUMPLE con los requisitos del Programa Mínimo Exploratorio, establecido en el Anexo de la Resolución 143 de 2017 de la Agencia Nacional de Minería teniendo en cuenta que:</p> <p>*Se evidenció que algunos de los profesionales indicados por los proponentes para desarrollar las actividades exploratorias (ESTUDIO GEOTÉCNICO Y ESTUDIO HIDROLÓGICO) no son los idóneos para realizar dichas actividades; por lo tanto, al momento de su ejecución deberán ser elaboradas únicamente por los profesionales citados a continuación:</p> <p>Estudio geotécnico: <u>Geotécnista</u></p> <p>Estudio Hidrológico: <u>Hidrólogo</u></p>	Requisito cumplido
2.6.1	Firma formato A	<p>Firmado, cumple con el art. 270 ley 685 de 2001</p> <p>JHON JAIRO DURAN MURCIA, Ing. en Minas con Matricula profesional No. 15217138873 BYC verificado en el COPNIA se encuentra activo</p>	Requisito cumplido
2.7	Póliza de garantía	<p>El valor a asegurar será de 245 SMLV, equivalente al 5% de la cuantía de inversión económica estimada para el primer año en la etapa de exploración</p>	Constituir una póliza de garantía por el valor indicado, que ampare el cumplimiento de las obligaciones mineras y ambientales, el pago de las multas y la caducidad.

3. Observación adicional

- El proponente expresa su voluntad de aplicar los términos de referencia y guías que expida la autoridad competente "ACEPTO LOS TERMINOS DE REFERENCIA Y GUIAS MINERO – AMBIENTALES QUE APLICARAN A LOS TERMINOS DE EXPLORACION".
- Se le recuerda al proponente que no podrá desarrollar actividades en el Río, las Quebradas y demás drenajes sencillo que están dentro de la concesión dado que el formato A, de acuerdo a las actividades descritas es para realizar exploración en terrenos con exclusión del cauce de las corrientes de agua; si es de su interés la intervención de estos, deberá ajustar el "Formato A" y adicionar las actividades obligatorias para exploración de minerales de tipo aluvial tal como se establece en la resolución 143 de 2017.
- El solicitante manifiesta que el área no se encuentra en zonas de minería restringida, pero en el plano anexo aparecen construcciones (casas, vías, escuelas), por lo tanto debe dar cumplimiento a lo estipulado en el Artículo 35 de la Ley 685 de 2001, una vez obtenga su contrato de concesión.



MINMINAS

Avenida Calle 26 No. 59-51 Torre 4 Pisos (8.º y 10)
 Conmutador [57][1] 220 19 99
 Sitio Web: www.anm.gov.co
 Bogotá D.C., Colombia - Sur América

A continuación, se relacionan los valores a invertir para cada año de exploración calculados de oficio en SMLVD según los valores presentados por el proponente, lo anterior puesto que los valores totales presentados por el proponente para cada año de exploración no corresponden con la sumatoria, así mismo el proponente manifiesta invertir en actividades ambientales para el tercer año, lo cual no es coherente con las actividades indicadas en el Formato A (folio 97), en donde solo se relaciona Evaluación del modelo geológico para el tercer año

TOTAL INVERSION POR AÑO				
ACTIVIDADES	INVERSION AÑO 1 (SMLVD COP \$)	INVERSION AÑO 2 (SMLVD COP \$)	INVERSION AÑO 3 (SMLVD COP \$)	TOTAL INVERSION PERIODO EXPLORATORIO (SMLVD COP \$)
ACTIVIDADES EXPLORATORIAS	3726	33400	700	37826
ASPECTOS AMBIENTALES ETAPA DE EXPLORACION	1166	1566	0	2732
TOTALES	4892	34966	700	40558

CONCLUSIÓN:

Una vez realizada la evaluación técnica, dentro del trámite de la propuesta **SAI-16531** para **MINERALES DE ORO Y SUS CONCENTRADOS**, con un área de **1062,6071 hectáreas**, ubicada geográficamente en los municipios de **FALAN Y PALOCABILDO** en el departamento de **TOLIMA**, se observa lo siguiente:


- Se aprueba el Formato A allegado por el proponente Folios (96 Y 97) de manera condicionada a que:

Una vez se proceda a realizar las actividades exploratorias y los manejos ambientales, los mismos deberán ser ejecutados teniendo en cuenta los profesionales especificados en el Ítem No. 2.6 de la presente evaluación.

Una vez realizada la evaluación técnica la presente solicitud se remite a evaluación jurídica para su correspondiente estudio.

Finalmente, la presente evaluación técnica producirá los resultados mencionados, una vez sea debidamente acogida por el área jurídica, mediante acto administrativo.

Elaboró el profesional del Grupo de Contratación Minera:



YURIS TATIANA ROMERO BAEZ
Geóloga.

Bogotá, noviembre 08 de 2018



Radicado 20185500654302 Fecha 11/08/2018 03:24 PM
Folios 5 Anexos 0 Expediente Minero PHC-08061
Asunto REQUERIMIENTO AUTO GCM N° 001923
Destino 210 - Grupo de Contratación Minera
Cantidad Desc.

Dra. JULIETA MARGARITA HAECKERMAN ESPINOSA

Coordinadora Grupo de Contratación Minera

Agencia Nacional de Minería

Ref: Requerimiento Auto GCM No.001923.

Expediente No.PHC-08061

Por medio de la presente nos permitimos hacer entrega de la corrección del Programa Mínimo Exploratorio Formato A de acuerdo a lo requerido mediante Auto GCM No.001923 de 20 de septiembre de 2018.

Cordialmente,

HECTOR ARMANDO GOMEZ RODRIGUEZ

Representante Legal FALAN GOLD S.A.S.

Nit: 900754764-9

Dirección: Calle 128 A No. 57C -04 Torre 1 Apto. 602

Correo: argon81@hotmail.com

Tel: 3125355180

Folios: 4



FORMATO A. PROGRAMA MINIMO EXPLORATORIO PROPUESTA CONTRATO DE CONCESION No PHC-08061

ADOPTADO MEDIANTE RESOLUCION No 143 DEL 29 DE MARZO DE 2017



MINERAL	MINERALES DE ORO Y SUS CONCENTRADOS
AREA (HA)	1.062,6071
AREA PROSPECTIVA	212,52142

TIPO DE EXPLORACION	INDIQUE SI O NO (1)
1. EN CORRIENTES DE AGUA	NO
2. EN OTROS TERRENOS	SI

EN CASO DE SELECCIONAR LA OPCION No 1 DILIGENCIE ESTE CUADRO	INDIQUE SI O NO (UNICA OPCION)	LONGITUD DEL TRAMO MAS LARGO DE LA CORRIENTE DE AGUA A INTERVENIR		
1.1 CAUCE	NO	L(Km)=	NO APLICA	(Max 2 Km)
1.2 RIBERA	NO	L(Km)=	NO APLICA	(Max 5 Km())

FASE (1)	ACTIVIDAD (2)	APLICA (3a)	NO APLICA (3b)	AÑO DE EJECUCION DE LAS ACTIVIDADES (4)	AÑO DE ENTREGA DE LA INFORMACION A LA AUTORIDAD MINERA (5)	IDONEIDAD LABORAL (Marque con una X el profesional a utilizar)							TOTAL ACTIVIDAD (SMLVD COP \$) (6)
						Ing. De minas, Ing. Geologo, Ing. Civil, Ing. Ambiental	Geotecnista	Hidrogeologo	Hidrologo	Topografo	Profesional SIG	Trabajador social o Comunicador o Antropologo	
I	Revisión bibliográfica	X		1	1	X							65
	Contacto con la comunidad y Enfoque social	X		1	1	X							165
	Base topográfica del área	X		1	1	X							751
	Cartografía Geológica	X		1	1	X							2320
	Excavación de trincheras y apiques	X		1	1	X							425
	Geoquímica y otros análisis	X		2	2	X							1360
	Geofísica	X		2	2	X							515
	Estudio de dinámica fluvial del cauce		X	N/A	N/A	N/A	N/A	N/A	N/A	N/A	N/A	N/A	0
II	Características hidrológicas y Sedimentológicas del cauce		X	N/A	N/A	N/A	N/A	N/A	N/A	N/A	N/A	N/A	0
	Pozos y galerías exploratorias		X	N/A	N/A	N/A	N/A	N/A	N/A	N/A	N/A	N/A	0
	Perforaciones profundas	X		2	2	X							30200
	Muestreo y análisis de calidad	X		2	2	X							225
	Estudio geotécnico	X		2	2	X	X						400
	Estudio hidrológico	X		2	2	X			X				350
	Estudio hidrogeológico	X		2	2			X					350
III	Evaluación y modelo geológico	X		3	3	X							700
	Actividades exploratorias adicionales (7)		X	N/A	N/A	N/A	N/A	N/A	N/A	N/A	N/A	N/A	0
TOTAL													37.827,04

1. Actividades Exploratorias

	ACTIVIDAD	APLICA (4a)	NO APLICA (4b)	IDONEIDAD LABORAL (Marque con una X el profesional a utilizar)										TOTAL ACTIVIDAD (SMLVD COP \$) (6)
				Ing. De minas, Ing. Geologo, Geologo, Ing. Civil, Ing. Ambiental	Arqueologo	Geotecnista	Hidrogeologo	Hidrologo	Ingeniero ambiental	Ingeniero civil	Ingeniero forestal, Ecologo o Biologo	Profesional (GIS)SIG	Trabajador social o Comunicador o Antropologo	
2. Aspectos Ambientales Etapa de Exploración	Selección optima de sitios de campamentos y helipuertos	X		X										100
	Manejos de aguas lluvias	X		X										10
	Manejo de aguas residuales domesticas	X		X										130
	Manejos de cuerpos de agua	X		X										107
	Manejo de material particulado y gases	X		X										65
	Manejo del ruido	X		X										110
	Manejo de combustibles	X		X										210
	Manejo de taludes	X		X										180
	Manejo de accesos	X		X										120
	Manejo de residuos solidos	X		X										110
	Adecuacion y recuperacion de sitios de uso temporal	X							X					430
	Manejo de fauna y flora	X									X			650
	Plan de gestion social	X											X	210
	Capacitacion de personal	X		X										60
	Contratacion de mano de obra no calificada	X		X										30
	Rescate arqueologico	X			X									210
	Manejo de hundimientos		X	N/A	N/A	N/A	N/A	N/A	N/A	N/A	N/A	N/A	N/A	0
TOTAL														2732,45

FASE I
FASE II
FASE III

Firma de quien avala la información:

Nombre:


JOHN JAIRÓ DURÁN MURCIA

Profesión:

INGENIERO DE MINAS

Matricula No:

15217138873 BYC

TOTAL INVERSION POR AÑO				
	INVERSION AÑO 1 (SMLVD COP \$)	INVERSION AÑO 2 (SMLVD COP \$)	INVERSION AÑO 3 (SMLVD COP \$)	TOTAL INVERSION ETAPA DE EXPLORACION (SMLVD COP \$)
1. Actividades Exploratorias	5.601,58	32.225,46	700,05	38.527,08
2. Aspectos Ambientales Etapa de Exploración	1.701,86	480,00	550,58	2.732,45
TOTAL INVERSION ETAPA DE EXPLORACION	7.303,44	32705,46	1.250,63	41.259,53

REPUBLICA DE COLOMBIA
CONSEJO PROFESIONAL NACIONAL DE INGENIERIA
COPNIA



MATRICULA PROFESIONAL No.
15217138873BYC
INGENIERO EN MINAS

DE FECHA 25/01/2007

JOHN JAIR
DURAN MURCIA
C.C. 91391038

UNIVERSIDAD PEDAGOGICA
Y TECNOLOGICA DE COLOMBIA

PRESIDENTE DEL CONSEJO

VALIDO PARA FORMATO A DEL

CONTRATO PHC-08061

REPUBLICA DE COLOMBIA
IDENTIFICACION PERSONAL
CEDULA DE CIUDADANIA

NUMERO **91.391.038**

DURAN MURCIA

APELLIDOS

JOHN JAIRO

NOMBRES

REPUBLICA DE
COLOMBIA

FIRMA



VALIDO PARA FORMATO A DEL CONTRATO PHC-08061



INDICE DERECHO

FECHA DE NACIMIENTO **21-FEB-1977**

BOGOTA D.C.
(CUNDINAMARCA)

LUGAR DE NACIMIENTO

1.73

ESTATURA

AB+

G.S. RH

M

SEXO

07-JUN-1995 BARICHARA

FECHA Y LUGAR DE EXPEDICION

REGISTRADOR NACIONAL
CARLOS ARIEL SANCHEZ TORRES



A-0723500-00174155-M-0091391038-20090830

0015574797A 1

29962861

VALIDO PARA EL FORMATO A DEL CONTRATO PHC-08061



CATASTRO MINERO COLOMBIANO
República de Colombia

Catastro Minero

Código Expediente: PHC-08061

11/09/2018 1.04 PM

Lugar de Recepción:

PAR CENTRO

Número de Radicado:

2018-58-10378

Documento Radicado:

COMUNICACIONES DEL TITULAR A LA AUTORIDAD MINERA

Descripción del documento:

SOLICITUD DE EXPEDIENTE N°PHC-08061



Radicado 20185500598032 Fecha 09/11/2018 01:03 PM
Folios 1 Anexos 0 Expediente Minero PHC-08061
Asunto SOLICITUD DE EXPEDIENTE N°PHC-08061
Destino 210 - Grupo de Contratación Minera
Cantidad Desc.



CATASTRO MINERO COLOMBIANO
República de Colombia

Copia Minero

Catastro Minero

Código Expediente: PHC-08061

11/09/2018 1.04 PM

Lugar de Recepción:

PAR CENTRO

Número de Radicado:

2018-58-10378

Documento Radicado:

COMUNICACIONES DEL TITULAR A LA AUTORIDAD MINERA


Descripción del documento:

SOLICITUD DE EXPEDIENTE N°PHC-08061

BOGOTÁ, SEPTIEMBRE 11-2018.

SEÑORES: AGENCIA NACIONAL DE MINERÍA
ATT: SOLICITUD DE EXPEDIENTE PHC-08061

POR MEDIO DE LA PRESENTE SOLICITAMOS EL
ESTADO ACTUAL DEL EXPEDIENTE PHC-08061,
EN CUANTO A LA PARTE ADMINISTRATIVA Y
JURÍDICA; AGRADECIENDO LA ATENCIÓN A ESTA.

CORDIALMENTE: 

HECTOR ARMAUDO GÓMEZ R.
CC+101306718 BOGOTÁ
REPRESENTANTE LEGAL
FALAN GOLD S.A.S.

NOTIFICACIÓN:
CALLE 128 A #57C-04
BOGOTÁ TORRE 1 APTO 602
Tel: 312 5355180.
argom81@hotmail.com



AGENCIA NACIONAL DE
MINERÍA



Ra
Radicado 20195500926532 Fecha 10/09/2019 10:58 AM
Folios 1 Anexos 0 Expediente Minero PHC-08061
Asunto ACTUALIZACION DE DATOS
Destino 212 - Grupo de Información y Atención al Minero
Cantidad Desc.

ACTUALIZACIÓN DE DATOS

Fecha: OCT 9 / 2019 Código expediente: PHC-08061.

TITULAR ☐ REPRESENTANTE LEGAL ☒

Nombre completo:

HECTOR ARMANDO GOMEZ RODRIGUEZ

Cédula de Ciudadanía: 19306718 de: BOGOTA.

Ciudad: BOGOTA. Departamento: BOGOTA.

Dirección: CALLE 128A # 57C 04 TORRE 1 APTO 602.
BOGOTA.

Teléfonos: 3125355180

Correo electrónico: argom81@hotmail.com



Autorización para recibir Notificaciones a través del correo electrónico.

FIRMA:



Avenida Calle 26 N° 59-5 Torre 4 Pisos 8, 9 y 10 Bogotá D.C. Colombia
PBX: 2201999 – www.anm.gov.co – contactenos@anm.gov.co

**PROSPERIDAD
PARA TODOS**

De: Contáctenos ANM <contactenos@anm.gov.co>

Enviado: miércoles, 9 de septiembre de 2020 15:47

Para: Ana Maria Solano Cantor <ana.solano@anm.gov.co>

Cc: Documentos Digitales <documentos.digitales@anm.gov.co>; Jose Saul Romero Velasquez <jose.romero@anm.gov.co>

Asunto: RV: ACEPTACION DE AREA EXPEDIENTE PHC - 08071

Cordial saludo,

Para su conocimiento y trámite respectivo.

Radicado web SGD:

20201000721122

De: Alejandro salazar posada <alejandrosalazarposada@gmail.com>

Enviado: miércoles, 9 de septiembre de 2020 14:23

Para: Contáctenos ANM <contactenos@anm.gov.co>

Asunto: ACEPTACION DE AREA EXPEDIENTE PHC - 08071



Línea gratuita nacional: 01 8000 933 833

contactenos@anm.gov.co

Código Postal: 111321

¡Soy agente con Seguridad y Protejo la Información!



Antes de imprimir, piense en su reponsabilidad y compromiso con el MEDIO AMBIENTE.

La información contenida en este E-mail puede ser de carácter confidencial y sólo puede ser utilizada por el individuo o la entidad a la cual está dirigido. Si no es el receptor autorizado, cualquier retención, difusión, distribución o copia de este mensaje es prohibida y será sancionada por la ley. Si por error recibe este mensaje, favor reenviarlo y borrar el mensaje recibido inmediatamente.

This message and any attached files may contain information that is confidential and/or subject of legal privilege intended only for use by the intended recipient. If you are not the intended recipient or the person responsible for delivering the message to the intended recipient, be advised that you have received this message in error and that any dissemination, copying or use of this message or attachment is strictly forbidden, as is the disclosure of the information therein. If you have received this message in error please notify the sender immediately and delete the message



PDF 202009091413304...

Responder

Reenviar

Bogotá D.C., 12 de agosto de 2020

Señores:
Vicepresidencia de Contratación y Titulación
Grupo de Contratación Minera
Agencia Nacional de Minería ANM PAR Centro
Ciudad

Ref.: Aceptación de Área.

Expediente: PHC-08061

HECTOR ARMANDO GOMEZ RODRIGUEZ, identificado con la Cedula de Ciudadanía No.19.306.718, en calidad de Representante Legal de la empresa FALAN GOLD SAS, identificado con N.I.T. 900.754.764-9, proponente de la solicitud de contrato de concesión minera PHC-08061, manifiesto que FALAN GOLD SAS. acepta el área definida como libre por la plataforma Anna de la ANM con la siguiente descripción/alinderación,

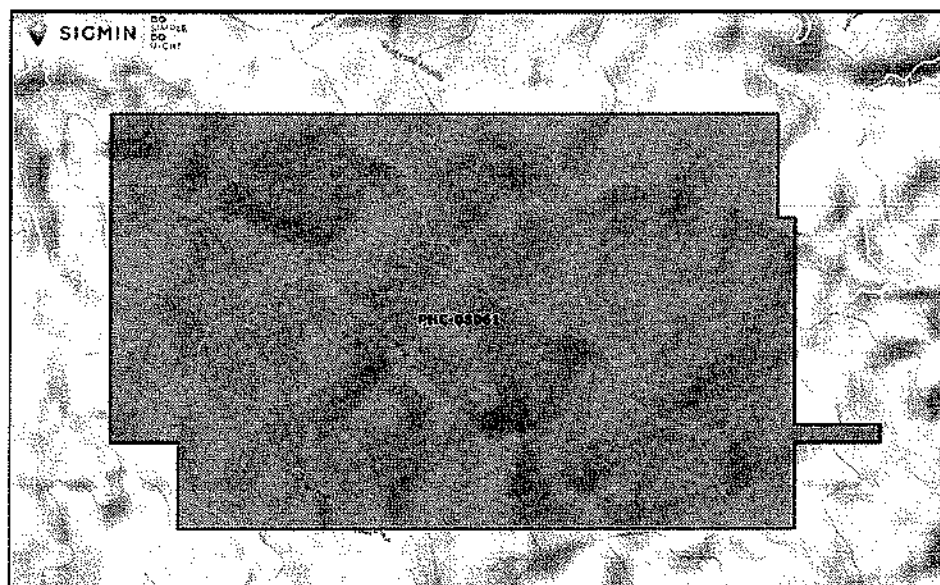


Figura 1. Área aceptada por FALAN GOLD SAS. de la solicitud PHC-08061

AREA ACEPTADA		
No.	Este	Norte
1	901812.091060454	1056994.98510118
2	901811.939296291	1056884.38877451

3	901922.832555875	1056884.23670431
4	901922.680993402	1056773.64041033
5	901922.529460503	1056663.04411961
6	901922.377957175	1056552.44783215
7	901922.226483418	1056441.85154795
8	901922.075039235	1056331.25526701
9	901921.923624623	1056220.65898933
10	901921.772239584	1056110.06271491
11	901921.620884114	1055999.46644374
12	901921.469558219	1055888.87017583
13	901921.318261896	1055778.27391118
14	901921.166995145	1055667.67764978
15	901921.015757967	1055557.08139164
16	902031.911050883	1055556.92984675
17	902142.80631433	1055556.77847402
18	902253.70154836	1055556.62727346
19	902364.596752989	1055556.47624505
20	902475.491928266	1055556.32538882
21	902475.34157907	1055445.72928057
22	902364.446232112	1055445.88010755
23	902253.550855801	1055446.03110665
24	902142.655450088	1055446.18227789
25	902031.760014959	1055446.33362125
26	901920.86455036	1055446.48513674
27	901920.713372325	1055335.88888511
28	901920.562223863	1055225.29263673
29	901920.411104973	1055114.6963916
30	901920.260015654	1055004.10014972
31	901920.108955911	1054893.50391109
32	901809.212603916	1054893.65545156

33	901698.316222388	1054893.807164
34	901587.419811294	1054893.9590484
35	901476.523370614	1054894.11110477
36	901365.626900297	1054894.2633331
37	901254.730400322	1054894.4157334
38	901143.833870652	1054894.56830566
39	901032.937311252	1054894.72104988
40	900922.040722091	1054894.87396607
41	900811.144103128	1054895.02705423
42	900700.24745434	1054895.18031436
43	900589.350775684	1054895.33374644
44	900478.454067139	1054895.4873505
45	900367.557328666	1054895.64112652
46	900256.660560218	1054895.79507451
47	900145.763761781	1054895.94919447
48	900034.866933309	1054896.1034864
49	899923.970074777	1054896.25795029
50	899813.073186149	1054896.41258615
51	899702.176267384	1054896.56739398
52	899591.27931846	1054896.72237377
53	899480.38233933	1054896.87752554
54	899369.48532998	1054897.03284927
55	899258.588290359	1054897.18834498
56	899147.691220438	1054897.34401265
57	899036.794120187	1054897.49985229
58	898925.896989566	1054897.6558639
59	898814.999828554	1054897.81204748
60	898704.102637103	1054897.96840304
61	898593.20541519	1054898.12493056
62	898482.30816278	1054898.28163005


63	898371.410879832	1054898.43850152
64	898260.513566319	1054898.59554495
65	898149.616222207	1054898.75276036
66	898038.718847461	1054898.91014774
67	897927.821442054	1054899.06770709
68	897927.978676494	1055009.66502627
69	897928.135941715	1055120.26234868
70	897928.293237719	1055230.85967435
71	897928.450564503	1055341.45700326
72	897928.607922069	1055452.05433541
73	897817.711343905	1055452.2122199
74	897706.814735017	1055452.37027652
75	897595.918095356	1055452.52850529
76	897485.021424901	1055452.6869062
77	897485.179500016	1055563.28436433
78	897485.337606045	1055673.88182571
79	897485.495742991	1055784.47929033
80	897485.653910852	1055895.07675821
81	897485.812109629	1056005.67422933
82	897485.970339318	1056116.2717037
83	897486.128599924	1056226.86918132
84	897486.286891447	1056337.46666219
85	897486.445213884	1056448.06414631
86	897486.603567234	1056558.66163368
87	897486.761951499	1056669.25912431
88	897486.920366682	1056779.85661819
89	897487.078812778	1056890.45411533
90	897487.23728979	1057001.05161571
91	897487.395797716	1057111.64911935
92	897487.554336556	1057222.24662625

93	897487.712906312	1057332.84413641
94	897487.871506982	1057443.44164982
95	897488.030138566	1057554.03916649
96	897598.923541124	1057553.8801817
97	897709.816912892	1057553.72136969
98	897820.710253894	1057553.56273045
99	897931.603564175	1057553.40426399
100	898042.496843752	1057553.2459703
101	898153.390092673	1057553.08784938
102	898264.283310965	1057552.92990124
103	898375.176498666	1057552.77212587
104	898486.069655805	1057552.61452327
105	898596.962782414	1057552.45709345
106	898707.855878528	1057552.29983639
107	898818.74894419	1057552.14275211
108	898929.641979418	1057551.9858406
109	899040.534984259	1057551.82910187
110	899151.427958736	1057551.6725359
111	899262.320902889	1057551.5161427
112	899373.213816747	1057551.35992228
113	899484.106700342	1057551.20387463
114	899594.999553722	1057551.04799974
115	899705.892376898	1057550.89229763
116	899816.785169926	1057550.73676829
117	899927.677932819	1057550.58141171
118	900038.570665624	1057550.42622791
119	900149.463368373	1057550.27121687
120	900260.356041094	1057550.11637861
121	900371.248683831	1057549.96171311
122	900482.141296598	1057549.80722038

123	900593.033879444	1057549.65290042
124	900703.926432406	1057549.49875323
125	900814.818955505	1057549.3447788
126	900925.711448784	1057549.19097714
127	901036.603912268	1057549.03734825
128	901147.496345998	1057548.88389213
129	901258.388750002	1057548.73060877
130	901369.281124315	1057548.57749818
131	901480.173468976	1057548.42456036
132	901591.065784008	1057548.2717953
133	901701.958069458	1057548.11920301
134	901812.850325347	1057547.96678348
135	901812.698413159	1057437.3704405
136	901812.546530574	1057326.77410077
137	901812.394677595	1057216.17776431
138	901812.242854222	1057105.58143111

El Área aceptada corresponde a un polígono con un área de 1151,6471 hectáreas, ubicadas en los municipios de Falan y Palocabildo, departamento del Tolima.

Agradecemos su amable colaboración,



FALAN GOLD SAS

NIT 900.754.764-9

Héctor Armando Gómez R. (Representante Legal), TEL: 3125355180,

email: argom81@hotmail.com

C.C. 19.306.718



cristian velasquez <cristian.velasquez.iecisa@gmail.com>

Fwd: DERECHO DE PETICION PHC-08061

1 mensaje

iecisa mantenimiento <mantenimientoiecisa@gmail.com>
Para: cristian.velasquez.iecisa@gmail.com

14 de septiembre de 2020 a las 06:42

----- Forwarded message -----

De: **Documentos Digitales** <documentos.digitales@anm.gov.co>
Date: vie., 11 sept. 2020 a las 15:45
Subject: RV: DERECHO DE PETICION PHC-08061
To: Mantenimientoiecisa@gmail.com <Mantenimientoiecisa@gmail.com>

Documentos Digitales-Agencia Nacional De Minería

Vicepresidencia de Seguimiento, Control y Seguridad minera.

De: Contáctenos ANM <contactenos@anm.gov.co>
Enviado: viernes, 11 de septiembre de 2020 11:37
Para: Javier Octavio Garcia Granados <javier.garciag@anm.gov.co>; Maria Elena Riveros <maria.riveros@anm.gov.co>
Cc: Documentos Digitales <documentos.digitales@anm.gov.co>
Asunto: RV: DERECHO DE PETICION PHC-08061

20201000726112

De: Alejandro salazar posada <alejandrosalazarposada@gmail.com>
Enviado: miércoles, 9 de septiembre de 2020 14:21
Para: Contáctenos ANM <contactenos@anm.gov.co>; hector armando gomez rodriguez <argom81@hotmail.com>
Asunto: DERECHO DE PETICION PHC-08061



Línea gratuita nacional: 01 8000 933 833

contactenos@anm.gov.co

Código Postal: 111321

¡Soy agente con Seguridad y Protejo la Información!



Antes de imprimir, piense en su responsabilidad y compromiso con el MEDIO AMBIENTE.

La información contenida en este E-mail puede ser de carácter confidencial y sólo puede ser utilizada por el individuo o la entidad a la cual está dirigido. Si no es el receptor autorizado, cualquier retención, difusión, distribución o copia de este mensaje es prohibida y será sancionada por la ley. Si por error recibe este mensaje, favor reenviarlo y borrar el mensaje recibido inmediatamente.

This message and any attached files may contain information that is confidential and/or subject of legal privilege intended only for use by the intended recipient. If you are not the intended recipient or the person responsible for delivering the message to the intended recipient, be advised that you have received this message in error and that any dissemination, copying or use of this message or attachment is strictly forbidden, as is the disclosure of the information therein. If you have received this message in error please notify the sender immediately and delete the message

20200909141300091.pdf
38K

Bogotá D.C., 09 de Septiembre de 2020

Señores
AGENCIA NACIONAL DE MINERIA
Atn: Contratacion Minera
Ciudad

REFERENCIA: . DERECHO DE PETICION EXPEDIENTE PHC – 08061

Yo, HECTOR ARMANDO GOMEZ RODRIGUEZ, identificado con C.C N° 19.306.718 de Bogotá , en calidad de Representante Legal de la Empresa FALAN GOLD SAS, identificada con NIT: 900754764-9, en ejercicio del Derecho de Petición, conforme al ARTICULO 23 de la Constitución Nacional , Artículo 5 y 55 de la LEY 1437 de 2011 (Codigo de Procedimiento Administrativo y de lo Contencioso Administrativo) , lo siguiente:


PETICION

Del estado de nuestra solicitud, Radicado con la PLACA PHC – 08061 .

PRUEBAS

Solicitud Radicado desde AGOSTO DE 2014

Cordialmente,



HECTOR ARMANDO GOMEZ RODRIGUEZ
C.C N° 19.306.718 DE BOGOTA
REPRESENTANTE LEGAL
FALAN GOLD SAS
NIT : 900754764-9
EMAIL:argom81@hotmail.com
CEL: 312 535 51 80



20211001537252

Bogotá D.C., 2021-11-06 11:50

Señores
AGENCIA NACIONAL DE MINERÍA
Ciudad

Asunto: Solicitud de reducción de área de PCC
Tipo de Solicitud: Derecho de petición general y/o particular

Cordial saludo.

Buen día,

Solicito por favor tener en cuenta y resolver este derecho de petición en el cual se solicita la reducción de área para continuar con el trámite de la propuesta de contrato de concesión minera PHC-08061.

Cordialmente,

Héctor Armando Gómez Rodríguez
Representante legal, Falan Gold SAS

Cordialmente,

FALAN GOLD S A S
N.I. NIT 900754764-9
Móvil: 3147160680
Email: ernesto.cardenas@sigmin.com.co
Dirección: Calle 5A N 43B-25 Of 301
País: COLOMBIA
Departamento: ANTIOQUIA
Municipio: MEDELLÍN
Medio Envío: EMAIL



20211001537252

Bogotá DC, 06 de Octubre de 2021

Señores:

Vicepresidencia de Contratación y Titulación Minera

AGENCIA NACIONAL DE MINERIA

Ciudad

REF. DERECHO DE PETICIÓN

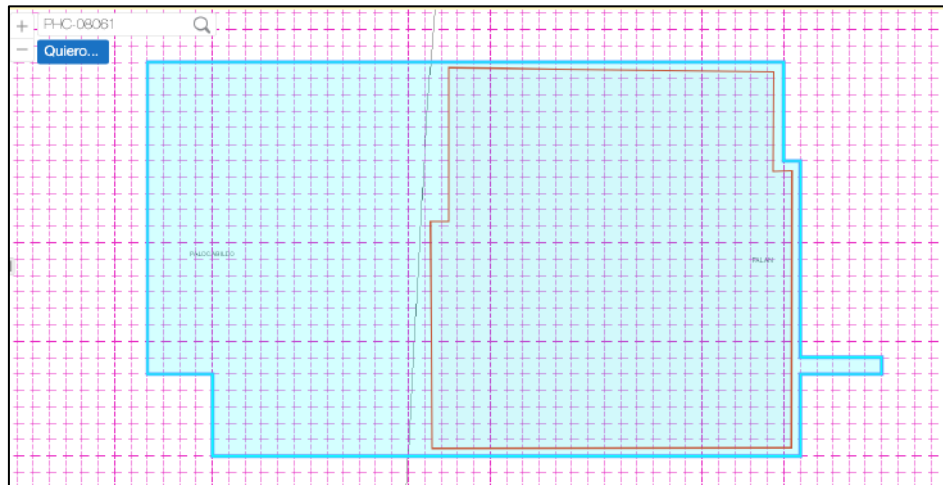
ASUNTO. REDUCCIÓN ÁREA, SOLICITUD PHC-08061

Respetuosamente me dirijo ante su despacho, acudiendo al artículo 23 de la Constitución Política de Colombia, con el objetivo de interponer DERECHO DE PETICIÓN, actuando en calidad de Representante Legal de FALAN GOLD SAS, empresa identificada con NIT No. 900.754.764-9, empresa titular de la solicitud de propuesta de contrato de concesión minera PHC-08061.

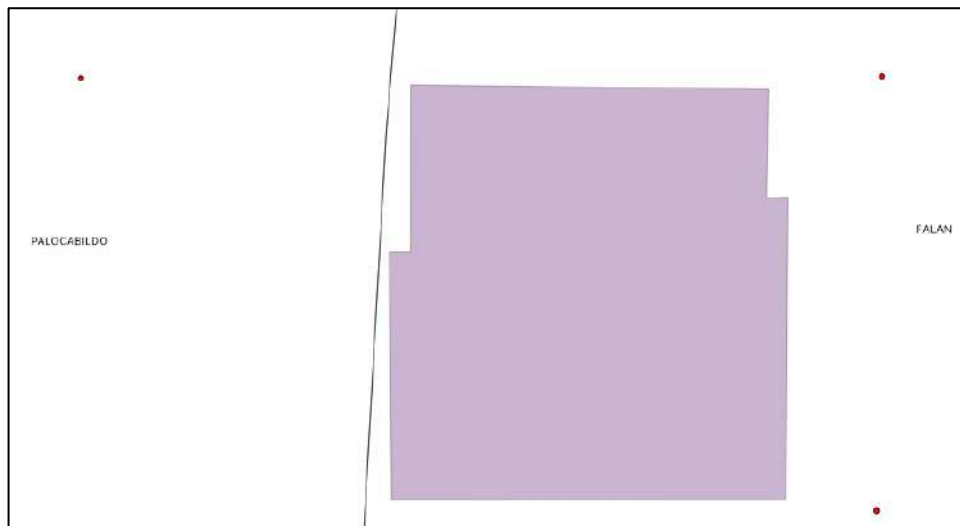
Solicitamos mediante el presente DERECHO DE PETICIÓN, se realice la reducción del área actual de la propuesta, la cual es de 1151,6471 ha, para se reduzca a las celdas de la cuadrícula de AnnA contenidas dentro de las siguientes coordenadas.

X	Y
-74.9835	5.1157
-74.9636	5.1154
-74.9637	5.1094
-74.9625	5.1094
-74.9626	5.0925
-74.9845	5.0925
-74.9847	5.1063
-74.9835	5.1063
-74.9835	5.1157


Las anteriores coordenadas generan un polígono de 602,5838 ha, con la siguiente geometría, el objetivo de la presente petición es reducir el área para excluir el municipio de Palocabildo y concertar únicamente con el municipio de Falan, ambos en el Departamento de Tolima.



Geometría del polígono de interés



Agradecemos su amable colaboración y pronta respuesta a nuestra solicitud.


FALAN GOLD S.A.S.
NIT. 906754.764-9
HECTOR ARMANDO GOMEZ RODRIGUEZ
REP. LEGAL
CC. 19,306,718

Número de placa: PHC-08061

Detalle de los minerales

Minerales seleccionados:

Minerales metálicos - MINERALES DE ORO Y SUS CONCENTRADOS

Área de concesión:

Información del solicitante

Solicitante
FALAN GOLD SAS (61442)

Total de inversión mínima

El total de inversión mínima requerida en la fase de exploración es de:

\$ 1.292.120.516,46

Coordenadas de la solicitud

Longitud	Latitud
-74,98500	5,09300
-74,98500	5,09200
-74,98400	5,09200
-74,98300	5,09200
-74,98200	5,09200
-74,98100	5,09200
-74,98000	5,09200

Longitud	Latitud
-74,97900	5,09200
-74,97800	5,09200
-74,97700	5,09200
-74,97600	5,09200
-74,97500	5,09200
-74,97400	5,09200
-74,97300	5,09200
-74,97200	5,09200
-74,97100	5,09200
-74,97000	5,09200
-74,96900	5,09200
-74,96800	5,09200
-74,96700	5,09200
-74,96600	5,09200
-74,96500	5,09200

Longitud	Latitud
-74,96400	5,09200
-74,96300	5,09200
-74,96200	5,09200
-74,96200	5,09300
-74,96200	5,09400
-74,96200	5,09500
-74,96200	5,09600
-74,96200	5,09700
-74,96200	5,09800
-74,96200	5,09900
-74,96200	5,10000
-74,96200	5,10100
-74,96200	5,10200
-74,96200	5,10300
-74,96200	5,10400

Longitud	Latitud
-74,96200	5,10500
-74,96200	5,10600
-74,96200	5,10700
-74,96200	5,10800
-74,96200	5,10900
-74,96200	5,11000
-74,96300	5,11000
-74,96300	5,11100
-74,96300	5,11200
-74,96300	5,11300
-74,96300	5,11400
-74,96300	5,11500
-74,96300	5,11600
-74,96400	5,11600
-74,96500	5,11600

Longitud	Latitud
-74,96600	5,11600
-74,96700	5,11600
-74,96800	5,11600
-74,96900	5,11600
-74,97000	5,11600
-74,97100	5,11600
-74,97200	5,11600
-74,97300	5,11600
-74,97400	5,11600
-74,97500	5,11600
-74,97600	5,11600
-74,97700	5,11600
-74,97800	5,11600
-74,97900	5,11600
-74,98000	5,11600

Longitud	Latitud
-74,98100	5,11600
-74,98200	5,11600
-74,98300	5,11600
-74,98400	5,11600
-74,98400	5,11500
-74,98400	5,11400
-74,98400	5,11300
-74,98400	5,11200
-74,98400	5,11100
-74,98400	5,11000
-74,98400	5,10900
-74,98500	5,10900
-74,98500	5,10800
-74,98500	5,10700
-74,98500	5,10600

Longitud	Latitud
-74,98500	5,10500
-74,98500	5,10400
-74,98500	5,10300
-74,98500	5,10200
-74,98500	5,10100
-74,98500	5,10000
-74,98500	5,09900
-74,98500	5,09800
-74,98500	5,09700
-74,98500	5,09600
-74,98500	5,09500
-74,98500	5,09400
-74,98500	5,09300

[Abrir el visor de mapa](#)

Área de interés - Detalles del mapa
Departamento:

Descripción
Tolima

Municipio:

Descripción
FALAN

Grupos étnicos:

No se encontraron resultados

Autoridad ambiental:

Descripción
Corporación Autónoma Regional del Tolima

Zonas mineras restringidas:

No se encontraron resultados

¿Hay títulos con concurrencia?

No

Área de interés - Detalles adicionales

¿Hay otros grupos étnicos en el área seleccionada?

No

Descargo de responsabilidad para la liberación de celdas

NOTA:

Señor usuario, tenga en cuenta que una vez seleccione el área del polígono final y presione el botón Radicar, autoriza a la Agencia Nacional de Minería para que active el geoprocesamiento automático y se liberen las celdas no seleccionadas, en los términos legales vigentes.

Autorizo la liberación de las celdas no seleccionadas: Sí

Estimativo de inversión, idoneidad laboral e idoneidad ambiental para una propuesta de

contrato de concesión

Área de la solicitud (Ha):

660,6239

Minerales seleccionados:

Minerales metálicos - MINERALES DE ORO Y SUS CONCENTRADOS

Salario Mínimo Mensual Legal Vigente:
\$ 908.526,00

Salario Mínimo Diario Legal Vigente (SMDLV):
\$ 30.284,20

Estimativo de inversión, idoneidad laboral e idoneidad ambiental para una propuesta de contrato de concesión

Área de la solicitud (Ha):660,6239

Minerales seleccionados:Minerales metálicos - MINERALES DE ORO Y SUS CONCENTRADOS

Salario Mínimo Mensual Legal Vigente:\$ 908.526,00

Salario Mínimo Diario Legal Vigente (SMDLV):\$ 30.284,20

Fase	Actividades exploratorias (SMDLV)	SMDLV	Inversión mínima (COP)	Estimativo de inversión
(SMDLV)	Año de ejecución de las actividades	Año de entrega de información a la ANM	Idoneidad	
	laboral (seleccione el profesional que va a efectuar la actividad)			

Actividades exploratorias (SMDLV)

I	Revisión bibliográfica	60	\$ 1.817.052,00	60,00
----------	-------------------------------	-----------	------------------------	--------------

1

2

Ingeniero de Minas, Ingeniero Geólogo o Geólogo

I	Contactos con la comunidad y enfoque social	160	\$ 4.845.472,00	160,00
----------	--	------------	------------------------	---------------

1

2

Trabajador social o Comunicador o Antropologo

I	Base topográfica del área	801	\$ 24.257.644,20	801,00
----------	----------------------------------	------------	-------------------------	---------------

1

2

Ingeniero de Minas, Ingeniero Geólogo o Geólogo

I	Cartografía geológica	2.478,99	\$ 75.074.228,96	2.478,99
----------	------------------------------	-----------------	-------------------------	-----------------

1

2

Ingeniero de Minas, Ingeniero Geólogo o Geólogo

I	Excavación de trincheras y apiques	420	\$ 12.719.364,00	420,00
---	------------------------------------	-----	------------------	--------

1

2

Ingeniero de Minas, Ingeniero Geólogo o Geólogo

I	Geoquímica y otros análisis	1.400	\$ 42.397.880,00	1.400,00
---	-----------------------------	-------	------------------	----------

1

2

Ingeniero de Minas, Ingeniero Geólogo o Geólogo

I	Geofísica	510	\$ 15.444.942,00	510,00
---	-----------	-----	------------------	--------

1

2

Ingeniero de Minas, Ingeniero Geólogo o Geólogo

I	Estudio de dinámica fluvial del cauce	0	\$ 0,00	0,00
---	---------------------------------------	---	---------	------

1

3

Ingeniero de Minas, Ingeniero Geólogo o Geólogo

I	Características hidrológicas y sedimentológicas del cauce	0	\$ 0,00	0,00
---	---	---	---------	------

1

3

Ingeniero de Minas, Ingeniero Geólogo o Geólogo

II	Pozos y Galerías Exploratorias	0	\$ 0,00	0,00
----	--------------------------------	---	---------	------

2

3

Ingeniero de Minas, Ingeniero Geólogo o Geólogo

II	Perforaciones profundas	32.246,51	\$ 976.559.758,14	32.246,51
----	-------------------------	-----------	-------------------	-----------

2

3

Ingeniero de Minas, Ingeniero Geólogo o Geólogo

II	Muestreo y análisis de calidad	240	\$ 7.268.208,00	240,00
----	--------------------------------	-----	-----------------	--------

2

3

Ingeniero de Minas, Ingeniero Geólogo o Geólogo

II	Estudio geotécnico	360	\$ 10.902.312,00	360,00
----	--------------------	-----	------------------	--------

2

3

Ingeniero de Minas, Ingeniero Geólogo o Geólogo

II	Estudio Hidrológico	255	\$ 7.722.471,00	255,00
----	---------------------	-----	-----------------	--------

2

3

Ingeniero de Minas, Ingeniero Geólogo o Geólogo

II	Estudio Hidrogeológico	255	\$ 7.722.471,00	255,00
----	------------------------	-----	-----------------	--------

2

3

Ingeniero de Minas, Ingeniero Geólogo o Geólogo

III	Evaluación del modelo geológico	691	\$ 20.926.382,20	691,00
-----	---------------------------------	-----	------------------	--------

3

3

Ingeniero de Minas, Ingeniero Geólogo o Geólogo

III Actividades exploratorias adicionales (Se describe en el anexo Tecnico que se allegue) 0 \$

0,00 0,00

3

3

Ingeniero de Minas, Ingeniero Geólogo o Geólogo

Sub-total 39.877,50 \$ 1.207.658.185,50 39.877,50

Actividades Ambientales etapa de exploración (SMDLV)

Selección optima de Sitios de Campamentos y Helipuertos 100 \$ 3.028.420,00 100,00 1

Ingeniero ambiental

Manejo de Aguas Lluvias 10 \$ 302.842,00 10,00 1

Ingeniero ambiental

Manejo de Aguas Residuales Domesticas 130 \$ 3.936.946,00 130,00 1

Ingeniero ambiental

Manejo de Cuerpos de Agua 115,17 \$ 3.487.831,31 115,17 1,2

Ingeniero ambiental

Manejo de Material Particulado y Gases 69,1 \$ 2.092.638,22 69,10 1,2

Ingeniero ambiental

Manejo del Ruido 110 \$ 3.331.262,00 110,00 1,2

Ingeniero ambiental

Manejo de Combustibles 210 \$ 6.359.682,00 210,00 2

Ingeniero ambiental

Manejo de Taludes 182,58 \$ 5.529.289,24 182,58 1,2

Ing. De minas, Ing. Geologo,Geologo,Ing. Civil,Ing. Ambiental

Manejo de Accesos	120,31	\$ 3.643.492,10	120,31	1,2
-------------------	--------	-----------------	--------	-----

Ingeniero ambiental

Manejo de Residuos Solidos	115,17	\$ 3.487.831,31	115,17	1,2
----------------------------	--------	-----------------	--------	-----

Ingeniero ambiental

Adecuación y Recuperación de Sitios de Uso Temporal	460,66	\$ 13.950.719,57	460,66	1,2
---	--------	------------------	--------	-----

Ingeniero ambiental

Manejo de Fauna y Flora	691	\$ 20.926.382,20	691,00	1,2
-------------------------	-----	------------------	--------	-----

Ingeniero forestal, Ecologo o Biologo

Plan de Gestión Social	200	\$ 6.056.840,00	200,00	1,2
------------------------	-----	-----------------	--------	-----

Trabajador social o Comunicador o Antropologo

capacitación de Personal	50	\$ 1.514.210,00	50,00	1,2
--------------------------	----	-----------------	-------	-----

Trabajador social o Comunicador o Antropologo

Contratación de Mano de Obra no Calificada	25	\$ 757.105,00	25,00	1,2
--	----	---------------	-------	-----

Trabajador social o Comunicador o Antropologo

Rescate Arqueológico	200	\$ 6.056.840,00	200,00	1,2
----------------------	-----	-----------------	--------	-----

Arquelogo

Manejo de Hundimientos	0	\$ 0,00	0,00	2
------------------------	---	---------	------	---

Ing. De minas, Ing. Geologo,Geologo,Ing. Civil,Ing. Ambiental

Sub-total	2.788,99	\$ 84.462.330,96	2.788,99
-----------	----------	------------------	----------

Total	42.666,49	\$ 1.292.120.516,46	42.666,49
-------	-----------	---------------------	-----------

Total de inversión por año

Actividad	Inversión año 1	Inversión año 2	Inversión año 3	Inversión total
-----------	-----------------	-----------------	-----------------	-----------------

Actividades exploratorias (SMDLV)	5.829,990	33.356,510	691,000	39.877,50
-----------------------------------	-----------	------------	---------	-----------

Actividades Ambientales etapa de exploración (SMDLV)	1.409,495	1.379,495	0,000
2.788,99			
Total SMDLV	7.239,485	34.736,005	691,000 42.666,49
Total COP \$	\$ 219.242.011,637	\$ 1.051.952.122,621	\$ 20.926.382,200 \$ 1.292.120.516,46
Valor de la póliza Mineroambiental SMDLV	361,974	1.736,800	34,550 2.133,32
Valor de la póliza Mineroambiental en (COP \$)	\$ 10.962.100,582	\$ 52.597.606,131	\$ 1.046.319,110 \$
64.606.025,82			

Refrendado por

Teniendo en cuenta lo establecido en el artículo 270 de la Ley 685 de 2.001, manifiesto que cumplo con los requisitos exigidos para refrendar los documentos de orden técnico que acompañen la propuesta/trámite presentada(o) por el solicitante/titular que me esta designando como refrendador.

Adicionalmente manifiesto mi conformidad con el procedimiento establecido en el sistema SIGM, y entiendo que en el momento que un solicitante o titular inscriba mi nombre o número de usuario en la categoría de refrendador, se surtirá el siguiente procedimiento:

- Los profesionales inscritos no tienen vínculo legal ni contractual con la Agencia Nacional de Minería ANM y por ende, ésta no asume responsabilidad alguna respecto de su actuación como refrendador.
- El profesional refrendador recibirá un correo electrónico y un aviso en su tablero de notificaciones, informándole de su asignación como refrendador, por parte de un solicitante/titular.
- Cuando un solicitante o titular se encuentre el proceso de radicación de una propuesta de contrato de concesión o trámite en el que se requiera refrendador, deberá anexar el documento en el cual el profesional refrendador manifieste su aceptación para adelantar los documentos técnicos correspondientes al trámite que se adelante.

- El profesional refrendador, indicado en el artículo 270 de la Ley 685 de 2.001, recibirá un correo electrónico y un aviso en su tablero de notificaciones cuando se realice la refrendación de una solicitud o trámite.*

***Nota:** En caso de no estar de acuerdo con la inscripción o designación para una refrendación, favor ponerse en contacto con la ANM y solicitar la revisión del evento, a través de un correo electrónico a contactenosANNA@anm.gov.co con el asunto 'Objeción a designación como refrendador'.

Profesional Nombre

Geólogo

JULIO CESAR RODRIGUEZ (18531)Refrendado por

Teniendo en cuenta lo establecido en el artículo 270 de la Ley 685 de 2.001, manifiesto que cumplo con los requisitos exigidos para refrendar los documentos de orden técnico que acompañen la propuesta/trámite presentada(o) por el solicitante/titular que me esta designando como refrendador.

Adicionalmente manifiesto mi conformidad con el procedimiento establecido en el sistema SIGM, y entiendo que en el momento que un solicitante o titular inscriba mi nombre o número de usuario en la categoría de refrendador, se surtirá el siguiente procedimiento:

- Los profesionales inscritos no tienen vínculo legal ni contractual con la Agencia Nacional de Minería ANM y por ende, ésta no asume responsabilidad alguna respecto de su actuación como refrendador.
- El profesional refrendador recibirá un correo electrónico y un aviso en su tablero de notificaciones, informándole de su asignación como refrendador, por parte de un solicitante/titular.
- Cuando un solicitante o titular se encuentre el proceso de radicación de una propuesta de contrato de concesión o trámite en el que se requiera refrendador, deberá anexar el documento en el cual el profesional refrendador manifieste su aceptación para adelantar los documentos técnicos correspondientes al trámite que se adelante.
- El profesional refrendador, indicado en el artículo 270 de la Ley 685 de 2.001, recibirá un correo electrónico y un aviso en su tablero de notificaciones cuando se realice la refrendación de una solicitud o trámite.*

***Nota:** En caso de no estar de acuerdo con la inscripción o designación para una refrendación, favor ponerse en contacto con la ANM y solicitar la revisión del evento, a través de un correo electrónico a contactenosANNA@anm.gov.co con el asunto 'Objeción a designación como refrendador'.

Profesional	Nombre
Geólogo	JULIO CESAR RODRIGUEZ (18531)

Capacidad económica

Solicitantes	Clasificación de persona	¿Es declarante?	Ingreso anual	Saldo promedio de extractos bancarios del trimestre anterior a la presentación de la propuesta	Activo corriente	Pasivo corriente	Activo total	Pasivo total
FALAN GOLD SAS (61442)	Persona jurídica	Sí			\$1,00	\$1,00	\$1,00	\$1,00

En caso de ser persona natural - régimen simplificado, para el cálculo del saldo promedio se debe sumar el saldo que tiene la cuenta bancaria al cierre de cada día del trimestre que va reportar y este valor se divide por 90

Refrendado por

Profesional	Nombre
Contador	JUAN CARLOS MEJIA VALENCIA (71604)

Lista de verificación

[Lista de verificación:](#)

El área de la propuesta se encuentra libre de superposiciones con áreas excluibles de la minería?	Cumple
Todos los certificado(s) de Existencia y Representación legal o documento(s) correspondiente(s), según el caso, cuentan con la vigencia para la suscripción de contrato? REVISAR SI SE REQUIERE AQUI	Cumple

Consultado el Sistema de Información de Registro de Sanciones y Causas de Inhabilidad –SIRI de la Procuraduría General de la Nación se evidenció que ningún proponente / o ninguno de los proponentes/ se encuentra(n) incurso(s) en causal de inhabilidad.	Cumple
Consultado el Sistema de Información del Boletín de Responsables Fiscales “SIBOR” de la Contraloría General de la República se evidenció que ningún proponente / o ninguno de los proponentes / se encuentra(n) reportado(s) como responsable(s) fiscal(es)	Cumple
Consultado el Sistema de Antecedentes Judiciales de la Policía Nacional de Colombia se evidenció que el(los) proponente(s) NO tiene(n) asuntos pendientes con las autoridades judiciales	Cumple
Consultado el Sistema de Registro Nacional de Medidas Correctivas "RNMC" se evidenció que ningun proponente / o ninguno de los proponentes / está(n) vinculado(s) en el citado registro.	Cumple
El representante legal de la Sociedad u otra forma asociativa, NO presenta inhabilidad para contratar o NO tiene asuntos pendientes con las autoridades judiciales. (En este punto, se debe verificar si el representante legal o apoderado se encuentra inhabilitado, es socio de la persona jurídica proponente y el tipo societario; y en caso de no serlo, se dejará la observación para efectos de la suscripción del contrato).	Cumple
Consultada la base de datos de la Registraduría General de la Nación las cédulas de los proponentes están vigentes	Cumple
A la fecha el (los) proponente(s) no ha(n) desistido	Cumple
El (los) proponentes presenta capacidad para ser titular(es) y cumplir sus obligaciones (Interdicción)?	Cumple

Documento preparado

#1

Nombre del documento:

PHC-08061.pdf

Tipo de documento:

Contrato de Concesión Minera

Adjuntado por:

Harvey Alejandro Nieto Omeara

Fecha de carga:

25/NOV/2021

Detalles de la firma

Fecha de firma del presidente:

22/NOV/2021

Conclusiones de la evaluación

Comentarios:

APROBADO

Lista de verificación

Este es el resultado consolidado de acuerdo con la tabla de capacidad legal*[Lista de verificación:](#)*

La documentación soporte de la propuesta fue allegada dentro de los 3 días siguientes a la radicación de la propuesta?	Cumple
El (los) proponente(s) cuenta(n) con la capacidad legal para contraer obligaciones - Persona natural?	No Aplica
Consultado el Sistema de Información de Registro de Sanciones y Causas de Inhabilidad – SIRI de la Procuraduría General de la Nación se evidenció que ningún proponente / o ninguno de los proponentes / se encuentra(n) incurso(s) en causal de inhabilidad	Cumple
Consultado el Sistema de Información del Boletín de Responsables Fiscales “SIBOR” de la Contraloría General de la República se evidenció que ningún proponente / o ninguno de los proponentes / se encuentra(n) reportado(s) como responsable(s) fiscal(es)	Cumple
Consultado el Sistema de Antecedentes Judiciales de la Policía Nacional de Colombia se evidenció que el(los)	No Aplica

proponente(s) NO tiene(n) asuntos pendientes con las autoridades judiciales	
Consultado el Sistema de Registro Nacional de Medidas Correctivas "RNMC" se evidenció que ningún proponente / o ninguno de los proponentes / está(n) vinculado(s) en el citado registro	No Aplica
En el (los) certificado(s) de Existencia y Representación o documento(s) correspondiente(s), según el caso, se evidencia que el objeto social establece las actividades de exploración y explotación minera (Artículo 17 de la Ley 685 de 2001)?	Cumple Consultado el Certificado de existencia y representación en el Registro Único Empresarial -RUES, en su objeto social establece las actividades de exploración y explotación minera (Artículo 17 de la Ley 685 de 2001).
Todos los certificados de Existencia y Representación Legal o documento(s) correspondiente(s), según el caso, cuentan con la vigencia para la suscripción de contrato?	Cumple Consultado el Certificado de existencia y representación en el Registro Único Empresarial –RUES, la vigencia de la sociedad no se halla disuelta y su duración es indefinida.
El representante legal de la Sociedad u otra forma asociativa, NO presenta inhabilidad para contratar o NO tiene asuntos pendientes con las autoridades judiciales. (En este punto, se debe verificar si el representante legal o apoderado se encuentra inhabilitado, es socio de la persona jurídica proponente y el tipo societario; y en caso de no serlo, se dejará la observación para efectos de la suscripción del contrato)?	Cumple Del representante legal no se consultó el RNMC, lo cual se hará al momento de la suscripción de la minuta, si a ello hubiese lugar.

Verificar capacidad legal

Solicita nte	Número de identificac ión	Registrad uría	Procurad uría	Jurídica	RUES	Contralo ría	Capacida d legal	Observacio nes
FALAN GOLD SAS (6144 2)	9007547 64	No Aplica	Cumple	Cumple	Cumple	Cumple	Cumple	

Verificar con Registraduría

Actualizar lista de solicitantes

Solicitante	Solicitante excluído	Objeción presentada	Acción
FALAN GOLD SAS (61442)	No		

Recomendación/Decisión

¿Se recomienda continuar con el trámite?:

Sí

¿Algún solicitante fue excluído?

No

Conclusiones de la evaluación

Comentarios:

Verificada la documentación soporte de la propuesta y realizadas las consultas de Ley, se advierte que la sociedad proponente cumple con los requisitos de la evaluación jurídica inicial, motivo por el cual, se recomienda continuar con el trámite de la propuesta de contrato de concesión.

Lista de verificación

[Lista de verificación:](#)

El (los) proponente(s) allegó(aron) la declaración de renta debidamente presentada, del último periodo fiscal declarado anterior a la radicación de los documentos de la propuesta o a la fecha de requerimiento?	No Aplica
El (los) proponente(s) allegó(ron) el (los) certificado(s) de ingreso(s) expedido(s) y firmado(s) por contador publico titulado y corresponden al periodo fiscal anterior a la presentación de los	No Aplica

documentos de la propuesta o a la fecha de requerimiento, en los cuales consta la actividad generadora y la cuantía anual o mensual?	
El (los) proponente(s) allegó(aron) la Matricula profesional del contador(res) que firmaron los documentos relacionados en la propuesta o del requerimiento?	No Aplica
El (los) certificado (s) de antecedentes disciplinarios del (los) contador (es) se encuentra (n) vigente (s), en relación a la fecha de radicación de los documentos de la propuesta o a la fecha del requerimiento?	No Aplica
El (los) proponente(s) allegó(aron) los extractos bancarios de los últimos 3 meses anteriores a la presentación de los documentos de la propuesta o a la fecha del requerimiento?	No Aplica
El (los) proponente(s) allegó(aron) el (los) Registro(s) Único(s) Tributario(s) - RUT y se encuentra(n) actualizado(s) con tiempo no mayor a 30 días, en relación a la fecha de radicación de la propuesta o a la fecha del requerimiento?	No Aplica
El (los) proponente(s) allegó(aron) los estados financieros certificados y/o dictaminados del último periodo fiscal anterior a la presentación de la propuesta o a la fecha de requerimiento y cumplen de conformidad con la normatividad vigente?	No Aplica
El (los) proponente(s) allegó(aron) los certificados de Existencia y Representación legal con una vigencia no mayor a 30 días al momento de la presentación de la propuesta o a la fecha de requerimiento?	No Aplica
El (los) proponente(s) cumple(n) con el indicador de suficiencia financiera?	No Aplica
El (los) proponente(s) cumple(n) con el indicador de suficiencia financiera remanente?	No Aplica
El (los) proponente(s) cumple(n) con el Indicador de liquidez?	No Aplica
El (los) proponente(s) cumple(n) con el Indicador de endeudamiento?	No Aplica

El (los) proponente(s) cumple(n) con lo requerido en cuanto al patrimonio?	No
	Aplica
El (los) proponente(s) cumple(n) con el indicador de patrimonio remanente?	No
	Aplica
El (los) proponente(s) allegó(ron) el aval financiero y este cumple con lo exigido en la normatividad vigente?	No
	Aplica

Verificación de documentos de soporte

Nota: Recuerde que los documentos a revisar, de acuerdo con el tipo de proponente, son: Declaración de renta, Certificado de ingresos, Documentos del contador, Certificado de antecedentes, Extractos bancarios, RUT, Estados financieros, Certificado de existencia y representación legal

Proponente	Decisión	Observaciones
FALAN GOLD SAS (61442)		

Información económica

Capacidad económica

Clasificación de minería:

Mediana

Total inversión:

\$ 1.330.125.522,00

% de endeudamiento:

38%

		Pequeña	Mediana	Grande
Régimen simplificado				
Suficiencia Financiera	>=	0,6	1	1,4

		Pequeña	Mediana	Grande
Suficiencia Financiera Remanente		>0	>0	>0
Régimen común				
Liquidez	>=	0,5	0,54	0,6
Endeudamiento	<=	70 %	65 %	60 %
Patrimonio	>=	-	\$ 1.330.125.522,00	-
Patrimonio Remanente		>0	>0	>0

Régimen común

Solici tante	Clas ifica ción de pers ona	% de part icipa ción	Sald o pro med io de extr acto s ban cari os del trim estr e ante rior a la pres enta ción de la pro pue sta	In gr es o an ua l	Act ivo cor rie nt e	Pa siv o cor rie nt e	Ac tiv o to tal	Pa si vo to tal	Inv ersi ón acu mul ada	Cal cul o de Pat rim oni o	Cá lc ul o liq ui de z	Cálcul o índice endeu damie nto	Cál cul o de pat rim oni o re ma nen te	Res ult ad o
FA LA N GO LD SA S (6 14 42)	Per son a jurí dic a	100 %	\$ 0, 00	\$ 0, 00 0	\$ 0, 00	\$ 0, 00	\$ 1, 00 0	\$ 0, 00 0	\$	\$ 1 ,00	0, 00 0	1330 1255 2267 %		

Recomendación/Decisión
¿Es viable económicamente?:

Requerir Revisión

Conclusiones de la evaluación
Comentarios:

La placa PHC-08061 de fecha 12/08/2014 no se evalúa económicamente, en virtud del artículo 22 de la Ley 1753 de 2015, el requisito de la capacidad económica es aplicable únicamente a las propuestas radicadas a partir del 09 de junio de 2015.

Lista de verificación

Lista de verificación AT:

La documentación soporte de la solicitud de Autorización Temporal fue allegada dentro de los 3 días siguientes a la radicación de la propuesta?	No Aplica
Consultado el Sistema de Información de Registro de Sanciones y Causas de Inhabilidad –SIRI de la Procuraduría General de la Nación se evidenció que ningún solicitante / o ninguno de los solicitantes / se encuentra(n) incurso(s) en causal de inhabilidad.	No Aplica
Consultado el Sistema de Información del Boletín de Responsables Fiscales “SIBOR” de la Contraloría General de la República se evidenció que ningún solicitante / o ninguno de los solicitantes / se encuentra(n) reportado(s) como responsable(s) fiscal(es)	No Aplica
Consultado el Sistema de Antecedentes Judiciales de la Policía Nacional de Colombia se evidenció que el(los) solicitante (s) NO tiene(n) asuntos pendientes con las autoridades judiciales.	No Aplica
Consultado el Sistema de Registro Nacional de Medidas Correctivas "RNMC" se evidenció que ningún solicitante / o ninguno de los solicitantes / está(n) vinculado(s) en el citado registro.	No Aplica
El (los)solicitante (s) cuenta(n) con la capacidad legal para contraer obligaciones - Persona natural.	No Aplica
El representante legal de la Sociedad u otra forma asociativa, NO presenta inhabilidad para contratar o NO tiene asuntos pendientes con las autoridades judiciales. (En este punto, se debe verificar si el representante legal o apoderado se encuentra inhabilitado, es socio de la persona jurídica proponente y el tipo societario; y en caso de no serlo, se dejará la observación para efectos de la suscripción de la Resolución).	No Aplica
Se allegó el Contrato de obra y este cumple con los requisitos jurídicos establecidos?	No Aplica
Se allegó el acta de inicio y esta cumple con los requisitos jurídicos?	No Aplica

La certificación expedida por la entidad contratante es válida?	No Aplica
Acredita calidad de entidad territorial o contratista	No Aplica
Desistimiento por parte del solicitante?	No Aplica

Lista de verificación PCC:

Muerte del proponente?	No Aplica
El (los) proponente(s) no ha(n) presentado desistimiento?	No Aplica
El (los) proponente(s) NO presenta(n) incapacidad para ser titular de obligaciones? Interdicción	No Aplica
Consultado el sistema de Información de Registro de Sanciones y Causas de Inhabilidad –SIRI de la Procuraduría General de la Nación se evidenció que ningún proponente / o ninguno de los proponentes / se encuentra(n) incurso(s) en causal de inhabilidad	Cumple
Consultado el Sistema de Información del Boletín de Responsables Fiscales “SIBOR” de la Contraloría General de la República se evidenció que ningún proponente / o ninguno de los proponentes / se encuentra(n) reportado(s) como responsable(s) fiscal(es)	Cumple
Consultado el Sistema de Antecedentes Judiciales de la Policía Nacional de Colombia se evidenció que el(los) proponente(s) NO tiene(n) asuntos pendientes con las autoridades judiciales	No Aplica
Consultado el Sistema de Registro Nacional de Medidas Correctivas "RNMC" se evidenció que ningún proponente / o ninguno de los proponentes / está(n) vinculado(s) en el citado registro	No Aplica

El representante legal de la Sociedad u otra forma asociativa, NO presenta inhabilidad para contratar o NO tiene asuntos pendientes con las autoridades judiciales. (En este punto, se debe verificar si el representante legal o apoderado se encuentra inhabilitado, es socio de la persona jurídica proponente y el tipo societario; y en caso de no serlo, se dejará la observación para efectos de la suscripción del contrato	Cumple Del representante legal no se consultó el RNMC, lo cual se hará al momento de la suscripción de la minuta, si a ello hubiese lugar.
---	--

Recomendación/Decisión
¿Es viable jurídicamente?:

Sí

Conclusiones de la evaluación
Comentarios:

Verificada la documentación jurídica soporte de la propuesta, se advierte que la Sociedad cumple con los requisitos de la evaluación jurídica final, por tanto, se recomienda continuar con el trámite de la propuesta de contrato de concesión.

Lista de verificación
[Lista de verificación AT:](#)

El área generada para la Autorización Temporal, en solicitudes de cauce / cauce y ribera, se ajusta con lo definido en el Artículo 64 de la Ley 685 de 2001?	No Aplica
Se presentaron todos los permisos requeridos para las zonas restringidas existentes en el área de la solicitud?	No Aplica
El área de la solicitud se encuentra libre de superposiciones con áreas excluibles de la minería?	No Aplica
Se allegó copia de la matricula profesional del ingeniero que refrendó los documentos tecnicos?	No Aplica
El profesional que refrenda los documentos técnicos que acompañan la solicitud, es competente de acuerdo con el artículo 270 de la Ley 685 de 2001, complementado por Ley 926 de 2004?	No Aplica
La certificación de la entidad contratante incluye: vigencia, tramo de la obra, volumen autorizado, período de ejecución?	No Aplica

Se allegó el contrato de obra y este cumple con los requisitos técnicos establecidos?	No Aplica
Se allegó el acta de inicio y esta cumple con los requisitos técnicos?	No Aplica
La ubicación de la solicitud respecto al lugar de ejecución de la obra cumple con lo establecido en el art. 12 de Ley 1682 de 2013?	No Aplica
El volumen solicitado es viable de acuerdo con lo establecido en la certificación?	No Aplica
La obra se encuentra dentro de la lista del art. 4 de la Ley 1682 de 2013?	No Aplica

Lista de verificación:

El área generada para la propuesta de contrato de concesión, en solicitudes de cauce / cauce y ribera, se ajusta con lo definido en el Artículo 64 de la ley 685 de 2001?	No Aplica	Se le recuerda al proponente que no podrá desarrollar actividades en las corrientes hídricas en el área; dado que el Formato A allegado, de acuerdo a las actividades descritas es para realizar exploración en terrenos con exclusión del cauce y rivera de las corrientes de agua.
Se presentaron todos los permisos requeridos para las zonas restringidas existentes en el área de la propuesta?	No Aplica	
El área de la propuesta se encuentra libre de superposiciones con áreas excluibles de la minería?	Cumple	Presenta superposición con: Zona Macrofocalizada Restitución de tierras, Unidad Administrativa Especial de Gestión de Restitución de Tierras Despojadas. ÁREA INFORMATIVA SUSCEPTIBLE DE ACTIVIDAD MINERA - COORDINACIÓN Y CONCURRENCIA MUNICIPIO FALAN - TOLIMA.

El Formato A, cumple con los requisitos del Programa Mínimo Exploratorio, establecido en el Anexo de la Resolución 143 de 2017 de la Agencia Nacional de Minería?	No Aplica	Es necesario que el proponente(s) diligencie el formato A en la plataforma Anna minería, dado que el área de interés en consecuencia de la transformación de la misma al nuevo sistema de cuadrícula minera fué modificada, lo cual genera variaciones en los valores a invertir del programa mínimo exploratorio acorde con la Resolución 143 de 2017.
La justificación técnica a las modificaciones de las actividades exploratorias y manejos ambientales realizadas al Formato A, cumple con los requisitos del Programa Mínimo Exploratorio, establecido en el Anexo de la Resolución 143 de 2017 de la Agencia Nacional de Minería?	No Aplica	
El proponente adjuntó documento en el cual el profesional técnico acepta la refrendación para el presente trámite?	No Aplica	
Se allegó copia de la matricula profesional del ingeniero que refrendó los documentos técnicos?	No Aplica	
El profesional que refrenda los documentos técnicos que acompañan la propuesta es competente de acuerdo con el artículo 270 de la ley 685 de 2001, complementado por ley 926 de 2004?	No Aplica	
El(los)municipio donde se encuentra ubicada el area de la propuesta está(n) concertado(s)?	No Cumple concertado.	El municipio de "FALAN", "TOLIMA" se encuentra concertado. El municipio de "PALOCABILDO", "TOLIMA" no se encuentra concertado

Recomendación/Decisión
¿Es viable técnicamente?:

Requerir Revisión

Conclusiones de la evaluación

Comentarios:

Una vez efectuada la revisión de la información geográfica y técnica, dentro del trámite de la propuesta PHC-08061, para Minerales "MINERALES DE ORO Y SUS CONCENTRADOS", de acuerdo con los "Lineamientos para la Evaluación de los Trámites y Solicitudes Mineras a Partir del Sistema de Cuadrícula Minera y Metodología para la Migración de los Títulos Mineros al Sistema de Cuadrícula" adoptadas por la Resolución 505 de 2 de agosto de 2019, cuenta con un área de 1151,6471 hectáreas, ubicadas en los municipios de FALAN, PALOCABILDO departamento de TOLIMA. Adicionalmente, se observa lo siguiente: 1. Es necesario que el proponente(s) diligencie el formato A en la plataforma Anna Minería, dado que el área de interés en consecuencia de la transformación de la misma a la nueva cuadrícula minera fué modificada, lo cual genera variaciones en los valores e inversiones del Programa Mínimo Exploratorio de conformidad con la resolución 143 de 2017. Se le recuerda al proponente dar cumplimiento al artículo 270 de la ley 685 de 2001. *Esta Revisión se realiza con base en la información existente en Anna Minería (módulos Evaluación de PCC y la clasificación de las distintas coberturas geográficas en el Visor Geográfico).

Lista de verificación

[Lista de verificación:](#)

Evaluación No técnica	Es necesario que el proponente(s) diligencie el formato A en la plataforma Anna Minería, Cumple dado que el área de interés en consecuencia de la transformación de la misma a la nueva cuadrícula minera fué modificada, lo cual genera variaciones en los valores e inversiones del Programa Mínimo Exploratorio de conformidad con la resolución 143 de 2017. Se le recuerda al proponente dar cumplimiento al artículo 270 de la ley 685 de 2001.
-----------------------	---

Evaluación No económica Aplica	La placa PHC-08061 de fecha 12/08/2014 no se evalúa económicamente, en virtud del artículo 22 de la Ley 1753 de 2015, el requisito de la capacidad económica es aplicable únicamente a las propuestas radicadas a partir del 09 de junio de 2015.
--------------------------------	---

Evaluación No jurídica	Se hace necesario requerir a la sociedad proponente para que diligencie el formato A en Cumple la plataforma Anna Minería de conformidad con la evaluación técnica del 04 de marzo de 2021.
------------------------	---

Recomendación/Decisión

¿La solicitud requiere subsanar?:

Sí

Razón de notificación:

Notificación de revisión del requisito

Descripción de la razón de notificación:

Se hace necesario requerir a la sociedad proponente para que diligencie el formato A en la plataforma Anna Minería de conformidad con la evaluación técnica del 04 de marzo de 2021.

Detalles de los requerimientos

Seleccionar las pestañas para habilitar subsanación:

- ☐ Detalles del área
- ☒ Documentación de soporte
- ☒ Información Técnica
- ☐ Información económica

Conclusiones de la evaluación

Comentarios:

Evaluada jurídicamente la propuesta de contrato de concesión No. PHC-08061, se hace necesario requerir a la sociedad proponente FALAN GOLD SAS, para que diligencie el formato A en la plataforma Anna Minería de conformidad con la evaluación técnica del 04 de marzo de 2021.

República de Colombia



AGENCIA NACIONAL DE MINERÍA

AUTO No. AUT-210-3433 DEL 29/11/2021

Por medio del cual se efectúa un requerimiento dentro del expediente No. **PHC-08061**

LA COORDINACIÓN DEL GRUPO DE CONTRATACIÓN MINERA DE LA VICEPRESIDENCIA DE CONTRATACIÓN Y TITULACIÓN DE LA AGENCIA NACIONAL DE MINERÍA ANM, en uso de sus facultades legales, en especial de las conferidas por el Decreto 4134 del 3 de noviembre de 2011, y las Resoluciones Nos. 0206 del 22 de marzo de 2013 y 121 del 04 de marzo de 2021, expedida por la Agencia Nacional de Minería y teniendo en cuenta los siguientes:

CONSIDERANDOS

Que el (los) proponente (s) **FALAN GOLD SAS** identificado con NIT No. **900754764** representado legalmente por **HECTOR ARMANDO GOMEZ RODRIGUEZ** identificado con Cédula de Ciudadanía No. **19306718**, radicaron el día **12/AGO/2014**, propuesta de contrato de concesión para la exploración y explotación de un yacimiento clasificado técnicamente como **MINERALES DE ORO Y SUS CONCENTRADOS**, ubicado en el (los) municipios de **FALAN**, departamento (s) de **Tolima**, a la cual le correspondió el expediente No. **PHC-08061**.

Que el día **11/JUN/2021**, se realizó evaluación técnica a la propuesta No. **PHC-08061**, determinando que el área solicitada se encuentra en el (los) municipios de **FALAN**, departamento (s) de **Tolima**, contando con un área susceptible de contratar de **661.0645**, correspondiente a **539** celdas; que el programa Mínimo Exploratorio - Formato A, cumplió con lo requerido en la Resolución No. 143 de 29 de marzo de 2017, y también, acreditó los demás requisitos de carácter técnico exigidos en la normatividad vigente.

Que las celdas ha ser otorgadas son: **18N05G16M09W, 18N05G16M09X, 18N05G16M09Y, 18N05G16M09Z, 18N05G16M10V, 18N05G16M10W, 18N05G16M10X, 18N05G16M10Y, 18N05G16M10Z, 18N05G16M14B, 18N05G16M14C, 18N05G16M14D, 18N05G16M14E, 18N05G16M14G, 18N05G16M14H, 18N05G16M14I, 18N05G16M14J, 18N05G16M14L, 18N05G16M14M, 18N05G16M14N, 18N05G16M14P, 18N05G16M14R, 18N05G16M14S, 18N05G16M14T, 18N05G16M14U, 18N05G16M14W, 18N05G16M14X, 18N05G16M14Y, 18N05G16M14Z, 18N05G16M15A, 18N05G16M15B, 18N05G16M15C, 18N05G16M15D, 18N05G16M15E, 18N05G16M15F, 18N05G16M15G, 18N05G16M15H, 18N05G16M15I, 18N05G16M15J, 18N05G16M15K, 18N05G16M15L, 18N05G16M15M, 18N05G16M15N, 18N05G16M15P, 18N05G16M15Q, 18N05G16M15R, 18N05G16M15S, 18N05G16M15T, 18N05G16M15U, 18N05G16M15V, 18N05G16M15W, 18N05G16M15X, 18N05G16M15Y, 18N05G16M15Z, 18N05G16M19B, 18N05G16M19C, 18N05G16M19D, 18N05G16M19E, 18N05G16M19F, 18N05G16M19G, 18N05G16M19H, 18N05G16M19I, 18N05G16M19J, 18N05G16M19K, 18N05G16M19L, 18N05G16M19M, 18N05G16M19N, 18N05G16M19P, 18N05G16M19Q, 18N05G16M19R, 18N05G16M19S, 18N05G16M19T, 18N05G16M19U, 18N05G16M19V, 18N05G16M19W,**

Página 2 de 4

18N05G21B03R, 18N05G21B03S, 18N05G21B03V, 18N05G21B03W, 18N05G21B03X, 18N05G21B06A, 18N05G21B06B, 18N05G21B06C, 18N05G21B06D, 18N05G21B06E, 18N05G21B06F, 18N05G21B06G, 18N05G21B06H, 18N05G21B06I, 18N05G21B06J, 18N05G21B06K, 18N05G21B06L, 18N05G21B06M, 18N05G21B06N, 18N05G21B06P, 18N05G21B07A, 18N05G21B07B, 18N05G21B07C, 18N05G21B07D, 18N05G21B07E, 18N05G21B07F, 18N05G21B07G, 18N05G21B07H, 18N05G21B07I, 18N05G21B07J, 18N05G21B07K, 18N05G21B07L, 18N05G21B07M, 18N05G21B07N, 18N05G21B07P, 18N05G21B08A, 18N05G21B08B, 18N05G21B08C, 18N05G21B08F, 18N05G21B08G, 18N05G21B08H, 18N05G21B08K, 18N05G21B08L, 18N05G21B08M

Que la propuesta cumple con los requisitos establecidos en los artículos 17 y 271 del Código de Minas, la sentencia C-389 de 2016 y la Resolución 143 de 2017 expedida por la Agencia Nacional de Minería, por tanto, es procedente elaborar minuta de contrato de concesión. Que se hace necesario informar al proponente y/o los proponentes, que si dentro del término aquí concedido no suscriben el contrato de concesión, se dará aplicación a lo previsto en el literal e) numeral 1 del artículo 8º de la Ley 80 de 1993. Que la presente decisión se toma con fundamento en los artículos 21 y 297 de la Ley 685 de 2001 (Código de Minas), así como en los términos de la Ley 1755 de 2015. “Artículo 1º. Sustitúyase el Título II, Derecho de Petición, Capítulo I, Derecho de Petición ante las autoridades-Reglas Generales, Capítulo II Derecho de petición ante autoridades-Reglas Especiales y Capítulo III Derecho de Petición ante organizaciones e instituciones privadas, artículos 13 a 33, de la Parte Primera de la Ley 1437 de 2011, por el siguiente: (...) Artículo 17. Peticiones incompletas y desistimiento tácito: En virtud del principio de eficacia, cuando la autoridad constate que una petición ya radicada está incompleta o que el peticionario deba realizar una gestión de trámite a su cargo, necesaria para adoptar una decisión de fondo, y que la actuación pueda continuar sin oponerse a la ley, requerirá al peticionario dentro del término de los diez (10) días siguientes a la fecha de radicación para que la complete en el término máximo de un (1) mes.(...) (Subrayado fuera del texto) (...)Se entenderá que el peticionario ha desistido de su solicitud o de la actuación cuando no satisfaga el requerimiento, salvo que antes de vencer el plazo concedido solicite prórroga hasta por un término igual. Vencidos los términos establecidos en este artículo, sin que el peticionario haya cumplido el requerimiento, la autoridad decretará el desistimiento y el archivo del expediente, mediante acto administrativo motivado, que se notificará personalmente, contra el cual únicamente procede recurso de reposición, sin perjuicio de que la respectiva solicitud pueda ser nuevamente presentada con el lleno de los requisitos legales. (...)”

Que a su turno, es pertinente indicar a los proponentes, que los términos son renunciables por los interesados, según lo indica el artículo 119 del Código General del Proceso.

Que en mérito de lo expuesto,

DISPONE

ARTÍCULO PRIMERO.- REQUERIR a FALAN GOLD SAS identificado con NIT No. 900754764 representado legalmente por HECTOR ARMANDO GOMEZ RODRIGUEZ identificado con Cédula de Ciudadanía No. 19306718, para que dentro del término perentorio de treinta (30) días, contados a partir del día siguiente a la notificación por estado de la presente providencia, suscriba


(a través de la plataforma Anna Minería o de manera presencial en las instalaciones de la ANM) el correspondiente Contrato de Concesión, **so pena de entender desistido el trámite de la propuesta de contrato de concesión.**

ARTÍCULO SEGUNDO.- En caso de no atender en debida forma el presente requerimiento, se declarará tal incumplimiento y en consecuencia se dará traslado a la autoridad competente para lo pertinente, de conformidad con el artículo 8º de la Ley 80 de 1993.

ARTÍCULO TERCERO.- Notifíquese por estado a las proponentes, de conformidad con el artículo 269 del Código de Minas.

ARTÍCULO CUARTO.- Contra el presente auto no procede recurso alguno, por ser un acto administrativo de trámite de conformidad con el artículo 75 de la Ley 1437 de 2011.

NOTIFÍQUESE Y CÚMPLASE

A handwritten signature in black ink, appearing to read 'Lucero Castañeda Hernández', written over a horizontal line.

LUCERO CASTAÑEDA HERNÁNDEZ
Coordinadora Grupo de Contratación Minera

Elaboró:
Revisó: