




CONTRATO DE CONCESIÓN PARA LA EXPLOTACIÓN DE UN YACIMIENTO DE ARCILLAS No. 388 CELEBRADO ENTRE LA AGENCIA NACIONAL DE MINERÍA –ANM- Y EL SEÑOR HECTOR JULIO SUAREZ PACHECO.

Entre los suscritos, **AGENCIA NACIONAL DE MINERÍA - ANM**, agencia estatal de naturaleza especial, del sector descentralizado de la Rama Ejecutiva del Orden Nacional, con personería jurídica, patrimonio propio y autonomía administrativa, técnica y financiera, adscrita al Ministerio de Minas y Energía, representada en este acto por su Gerente de Contratación y Titulación, la doctora **ANA MARÍA GONZÁLEZ BORRERO**, identificada con la cédula de ciudadanía número 52.701.889, debidamente facultada para suscribir el presente acto por el Decreto – Ley 4134 del 03 de noviembre de 2011 expedido por el Ministerio de Minas y Energía, las Resoluciones No. 206 del 22 de marzo de 2013, 310 del 05 de mayo de 2016, 223 de 29 de abril de 2021 y 363 de 30 de junio de 2021, proferidas por la Agencia Nacional de Minería, en adelante **LA CONCEDENTE**, de una parte y, de la otra, el señor **HECTOR JULIO SUAREZ PACHECO** identificado con cédula de ciudadanía No. 13.171.289, quien en adelante se llamará **EL CONCESIONARIO**, se ha acordado celebrar el presente contrato de concesión, con base en la facultad otorgada a **LA CONCEDENTE** en el artículo 317 del Código de Minas y las funciones previstas en el artículo 4, numerales 1 y 2 del Decreto- Ley 4134 de 2011, previas las siguientes **CONSIDERACIONES:** (i) Mediante Resolución No. 0105 de fecha 13 de septiembre de 2002, la GOBERNACIÓN DE NORTE DE SANTANDER otorgó a la sociedad CERAMICA SANTA ANA E.A.T. con Nit 807.002.552-0, la Licencia No. 388 para la exploración técnica de un yacimiento de ARCILLA Y DEMÁS CONCESIBLES, en un área de 97 hectáreas y 6.487 metros cuadrados, ubicado en jurisdicción del municipio de LOS PATIOS, en el departamento de NORTE DE SANTANDER, por un término de UN (1) año contado a partir de la fecha de su inscripción en el Registro Minero, la cual se efectuó el día 27 de agosto de 2003. (ii) A través de Resolución No. 001300 de fecha 23 de diciembre de 2004, la GOBERNACIÓN DE NORTE DE SANTANDER otorgó a la sociedad CERAMICA SANTA ANA E.U. con Nit 807.002.552-0, la Licencia No. 388 para la explotación técnica de un yacimiento de ARCILLA Y DEMÁS CONCESIBLES, en un área de 97 hectáreas y 6.487 metros cuadrados, ubicado en jurisdicción del municipio de VILLA DEL ROSARIO, en el departamento de NORTE DE SANTANDER, por un término de DIEZ (10) años contados a partir de la fecha de su inscripción en el Registro Minero, la cual se efectuó el día 1 de febrero de 2005. (iii) Por medio de Resolución No. 000556 de 3 de mayo de 2005, la GOBERNACIÓN DE NORTE DE SANTANDER modificó el artículo primero de la Resolución No. 001300 de fecha 23 de diciembre de 2004 determinando que el área de la Licencia No. 388 se encuentra ubicada en el municipio de LOS PATIOS. El acto administrativo en mención fue inscrito en el Registro Minero Nacional el día 28 de junio de 2005. (iv) Mediante Resolución No. 001025 de 1 de agosto de 2005, la GOBERNACIÓN DE NORTE DE SANTANDER modificó el artículo primero de la Resolución No. 000556 de 3 de mayo de 2005 determinando que el área de la Licencia No. 388 se encuentra ubicada en jurisdicción de los municipios de LOS PATIOS Y VILLA DEL ROSARIO. (v) A través de Resolución No. 001505 de 10 de noviembre de 2005, la GOBERNACIÓN DE NORTE DE SANTANDER modificó el artículo primero de la Resolución No. 001300 de 23 de diciembre de 2004 indicando que el mineral otorgado a la Licencia No. 388 correspondía a ARCILLAS. (vi) Por medio de Resolución No. 1175 de 28 de marzo de 2014, la Vicepresidencia de Contratación y Titulación de la entidad declaró perfeccionada la cesión total de los derechos y obligaciones que le correspondían a la sociedad CERAMICA SANTA ANA E.U. dentro de la Licencia de Explotación No. 388 en favor del señor HECTOR JULIO SUAREZ PACHECO identificado con cédula de ciudadanía No. 13.171.289. El acto administrativo en mención fue inscrito en el Registro Minero Nacional el día 7 de junio de 2016. (vii) Mediante Resolución No. 001336 de 25 de abril de 2016, acto administrativo que fuera inscrito en el Registro Minero Nacional el día 7 de junio de 2016, la Vicepresidencia de Contratación y Titulación de la entidad resolvió entre otros, conceder la prórroga de la Licencia de Explotación No. 388 al señor HECTOR JULIO SUAREZ PACHECO por el término de DIEZ (10) años contados a partir del 1 de febrero de 2015 hasta el 31 de enero de 2025, para la explotación técnica de un yacimiento de ARCILLA ubicado en los municipios de VILLA DEL ROSARIO Y LOS PATIOS, departamento de NORTE DE SANTANDER y con una extensión superficiaria de 97 hectáreas y 6487 metros cuadrados. (viii) El día 19 de abril de 2017, bajo Radicado No.

CONTRATO DE CONCESIÓN PARA LA EXPLOTACIÓN DE UN YACIMIENTO DE ARCILLAS No. 388 CELEBRADO ENTRE LA AGENCIA NACIONAL DE MINERÍA –ANM- Y EL SEÑOR HECTOR JULIO SUAREZ PACHECO.

20179070012282, el señor HECTOR JULIO SUAREZ PACHECO en su calidad de titular de la Licencia de Explotación No. 388, solicitó derecho de preferencia para obtener contrato de concesión con base en lo indicado en la Resolución No. 41265 de 27 de diciembre de 2016. (ix) Mediante Auto PARCU No. 2126 de 27 de diciembre de 2018¹, el Punto de Atención Regional de Cúcuta, de la Vicepresidencia de Seguimiento, Control y Seguridad Minera señaló entre otros: "Por medio de Concepto técnico No. PARCU 1473 de fecha 19 de noviembre del 2018, se APROBO el Programa de Trabajos y Obras, con las siguientes características: Área requerida: 97 Hectáreas más 6.713 metros cuadrados Mineral: ARCILLA (...) Vida Útil: 30 años. Una vez realizado el cálculo correspondiente se establece que el Valor Presente Neto (VPN) para el proyecto minero 388-54 es de \$ 10.092.099,12 siendo VIABLE. En cuanto a las obligaciones de la licencia de explotación No. 388-54 de acuerdo con el concepto técnico PARCU No. 1631 de fecha 14 de diciembre del 2018 se encuentra al día al momento de la realización del presente Concepto Técnico. (...) Así las cosas, jurídicamente es viable el derecho de preferencia solicitado por el titular de la licencia de explotación No. 388-54 con radicado No. 20179070012282 de fecha 19 de abril del 2017, en virtud del cual de conformidad con los conceptos del Ministerio de Minas y Energía Nos. 2010005151 y 2010005288 de 2010 (...) Finalmente, sobre la vida útil del yacimiento, el cual deberá ser tenido en cuenta para la duración del contrato de concesión, de conformidad con lo analizado en el Concepto Técnico PARCU - 1631 del 14 de diciembre de 2018, se determinó que es de treinta (30) años (...) En conclusión, teniendo en cuenta los argumentos anteriormente expuestos, este Punto de Atención Regional encuentra jurídica y técnicamente viable la solicitud de derecho de preferencia dispuesto en el artículo 53, parágrafo, de la Ley 1753 de 2015 (...) TERCERO: APROBAR al titular, de acuerdo con el Concepto Técnico PARCU No. 1473 del 19 de noviembre de 2018 y Concepto Técnico PARCU No. 1631 del 14 de diciembre de 2018, lo siguiente: -El Programa de Trabajos y Obras, bajo las condiciones técnicas contempladas en dicho concepto técnico." (...) CUARTO: Se determina que el título se encuentra al día con las obligaciones contractuales." (x) El día 10 de agosto de 2021, el Grupo de Evaluación de Modificaciones a Títulos Mineros de la Vicepresidencia de Contratación y Titulación, emitió concepto técnico respecto de la Licencia de Explotación No. 388 que concluyó: "2.2 Mineral: de acuerdo a lo descrito en el concepto técnico PARCU-1473 de 19 de noviembre de 2018 y en el Auto PARCU No. 2126 de 27 de diciembre de 2018, el mineral aprobado para el desarrollo del proyecto minero corresponde a arcillas, que de acuerdo a lo establecido en la Resolución 18 1108 de 18 de septiembre de 2003, por medio de la cual el Ministerio de Minas y Energía adoptó la clasificación de minerales del sector minero colombiano, corresponden a arcillas subclase 15400. 2.3 Vida útil: en el análisis jurídico realizado en Auto PARCU No. 2126 de 27 de diciembre de 2018, la vida útil del proyecto minero es de treinta (30) años. 2.4 Análisis de superposiciones: de acuerdo a la información generada por el visor geográfico del Sistema Integrado de Gestión Minera –AnnA Minería-, se determinó que el área de la Licencia de Explotación 388, no presenta superposición a zonas excluibles de la minería y a zonas de minería restringida establecidas en los artículos 34 y 35 de la Ley 685 de 2001, así mismo, no presenta superposición con las zonas delimitadas como páramo en el marco de lo establecido en el artículo 173 de la Ley 1753 de 2015. (...) 3. CONCLUSIONES 3.1 Consultado el visor geográfico del Sistema Integrado de Gestión Minera –AnnA Minería-, se determinó que el área de la Licencia de Explotación No. 388, no presenta superposición a zonas excluibles de la minería y a zonas de minería restringida establecidas en los artículos 34 y 35 de la Ley 685 de 2001, así mismo, no presenta superposición con las zonas delimitadas como páramo en el marco de lo establecido en el artículo 173 de la Ley 1753 de 2015. 3.2 Mediante Auto PARCU-2126 de 27 de diciembre de 2018, el Punto de Atención Regional Cúcuta, encontró jurídica y técnicamente viable la solicitud de derecho de preferencia dispuesto en el artículo 53, parágrafo, de la Ley 1753 de 2015. 3.3 El área, el mineral y la vida útil de acuerdo a la viabilidad jurídica y técnica de la solicitud de derecho de preferencia, se describen en los numerales 2.1, 2.2 y 2.3 de este concepto." (xi) Verificado en el sistema de información de la Procuraduría General de la Nación SIRI, la

¹ Notificado mediante Estado Jurídico No. 109 de 28 de diciembre de 2018



CONTRATO DE CONCESIÓN PARA LA EXPLOTACIÓN DE UN YACIMIENTO DE ARCILLAS No. 388 CELEBRADO ENTRE LA AGENCIA NACIONAL DE MINERÍA –ANM- Y EL SEÑOR HECTOR JULIO SUAREZ PACHECO.

Contraloría General de la República y la Policía Nacional, se estableció que, para el 13 de agosto de 2021, el señor HECTOR JULIO SUAREZ PACHECO identificado con cédula de ciudadanía No. 13.171.289, no registra sanciones ni inhabilidades vigentes, no se encuentra reportada como responsable fiscal, ni tiene asuntos pendientes con las autoridades judiciales, conforme a los certificados Nos. 173767289 (Procuraduría), 13171289210813190513 (Contraloría), Consulta en Línea de Antecedentes Penales y Requerimientos Judiciales y Registro Nacional de Medidas Correctivas de la Policía Nacional de Colombia del 13 de agosto de 2021 (Policía Nacional). (xii) Igualmente consultado el certificado de vigencia de la cédula del señor HECTOR JULIO SUAREZ PACHECO identificado con cédula de ciudadanía No. 13.171.289 en la página web de la Registraduría Nacional del Estado Civil el día 13 de agosto de 2021, se pudo constatar que se reporta en estado vigente según código de verificación No. 5979813199. (xiii) De la misma manera, es de mencionar que una vez revisado el Registro Minero Nacional el día 11 de agosto de 2021 se constató que el título No. 388, no presenta medidas cautelares, así mismo, consultado el número de identificación 13.171.289 correspondiente al señor HECTOR JULIO SUAREZ PACHECO a través de la página web oficial del Registro de Garantías Mobiliarias de CONFECÁMARAS, se encontraron inscripciones de garantía mobiliaria respecto del mismo, pero una vez verificada se evidenció que no recaen sobre los derechos que le corresponden al titular dentro de la Licencia de Explotación No. 388, documentos que obran anexos al expediente. (xiv) Que mediante Resolución 504 de 2018 se determinó que “Artículo 1. Referencia espacial. La información geoespacial de la ANM tendrá como referencia la red geodésica nacional vigente mediante coordenadas geográficas.” Artículo 2. (...) Parágrafo: Las coordenadas planas de los vértices de los polígonos geográficos gestionados por la ANM serán expresadas en metros (m) sin cifras decimales; y las áreas de los polígonos geográficos gestionados por la ANM se expresarán en hectáreas (ha) con cuatro (4) cifras decimales. De igual manera, las coordenadas geográficas de los vértices de los polígonos geográficos gestionados por la ANM serán expresadas en grados y su fracción hasta la quinta cifra decimal.”, por lo anterior mediante concepto de 10 de agosto de 2021 se realizó la transformación de las coordenadas del polígono a otorgar a coordenadas geográficas bajo el sistema de referencia magna sirgas. (xv) Que el Parágrafo 1°, del artículo 53, de la Ley 1753 de 9 de junio de 2015 dispone: “(...) **PARÁGRAFO 1o.** Los beneficiarios de licencias de explotación que hayan optado por la prórroga de este título minero y los beneficiarios de contratos mineros de pequeña minería celebrados en áreas de aporte, tendrán derecho de preferencia para obtener nuevamente el área objeto del respectivo título minero mediante contrato de concesión en los términos y condiciones establecidos en el inciso 2o de este artículo. Lo anterior sin perjuicio de lo dispuesto por la ley para las zonas de exclusión. Lo anterior siempre y cuando acredite estar al día con todas sus obligaciones y alleguen los estudios técnicos que fundamenten la viabilidad de continuar con las actividades de explotación (...)”. (xvi) Que por su parte el artículo 3°, de la Resolución No. 41265 de 27 de diciembre de 2016, normativa que establece los parámetros y condiciones para el ejercicio del derecho de preferencia preceptúa: “(...) **ARTÍCULO 3o. CONTRATO DE CONCESIÓN DE EXPLOTACIÓN MINERA.** El Contrato de Concesión que se suscriba, una vez se cumplan y aprueben los requisitos señalados en el artículo 2o de esta resolución, dará continuidad a los trabajos de explotación minera que se estaban desarrollando bajo el título anterior (...)”. Por lo tanto, cumplidos los requisitos de Ley, es procedente continuar con el trámite contractual regido por las siguientes cláusulas: **CLÁUSULA PRIMERA. - Objeto.** El presente contrato tiene por objeto la realización por parte de **EL CONCESIONARIO** de un proyecto de explotación económica y sostenible, de un yacimiento de **ARCILLAS** en el área total descrita en la cláusula segunda de este contrato, así como los que se hallaren asociados o en liga íntima o resultaren como subproductos de la explotación. **EL CONCESIONARIO** tendrá la libre disponibilidad de los minerales objeto del contrato de concesión que llegue a extraer en cumplimiento del Programa de Trabajos y Obras, aprobado por **LA CONCEDENTE**. Los minerales In Situ son del Estado Colombiano y una vez extraídos, serán de propiedad de **EL CONCESIONARIO. PARÁGRAFO. - Adición de Minerales** Cuando por los trabajos de explotación se encontraren minerales distintos

CONTRATO DE CONCESIÓN PARA LA EXPLOTACIÓN DE UN YACIMIENTO DE ARCILLAS No. 388 CELEBRADO ENTRE LA AGENCIA NACIONAL DE MINERÍA –ANM- Y EL SEÑOR HECTOR JULIO SUAREZ PACHECO.

de los que son objeto del presente contrato y que no se encontraren en las circunstancias señaladas en el artículo 61 del Código de Minas, **EL CONCESIONARIO** podrá solicitar que su concesión se extienda a dichos minerales en los términos del artículo 62 del Código de Minas.


CLÁUSULA SEGUNDA. - Área del contrato. El área objeto del presente contrato corresponde a la alinderación que se define por las coordenadas geográficas que se mencionan a continuación:

MUNICIPIO – DEPARTAMENTO	LOS PATIOS Y VILLA DEL ROSARIO – NORTE DE SANTANDER
ÁREA TOTAL	97,7331 HECTÁREAS
SISTEMA DE REFERENCIA GEOGRÁFICO	MAGNA - SIRGAS
COORDENADAS	GEOGRÁFICAS

ZONA DE ALINDERACIÓN

VERTICES		
ID	LATITUD	LONGITUD
1	7,79297	-72,48678
2	7,80423	-72,48682
3	7,79876	-72,48478
4	7,79877	-72,48208
5	7,80419	-72,48210
6	7,80419	-72,48028
7	7,79877	-72,48027
8	7,79877	-72,48073
9	7,79765	-72,48072
10	7,79766	-72,47800
11	7,80430	-72,47803
12	7,80431	-72,47653
13	7,79301	-72,47649
1	7,79297	-72,48678

El área total antes descrita está ubicada en jurisdicción de los municipios de **LOS PATIOS Y VILLA DEL ROSARIO**, departamento de **NORTE DE SANTANDER** y comprende una extensión superficial total de **97,7331 HECTÁREAS DISTRIBUIDAS EN UNA (1) ZONA DE ALINDERACIÓN**, la cual se representa gráficamente en el plano topográfico que corresponde al Anexo No. 1 de este contrato y hace parte integral del mismo. El área se entrega como cuerpo cierto, en consecuencia, **EL CONCESIONARIO** no tendrá derecho a reclamo alguno en el evento de que la extensión comprendida dentro de los linderos antes indicados, sea mayor o menor que la enunciada o calculada en este contrato. **LA CONCEDENTE** no se compromete con **EL CONCESIONARIO** a ninguna obligación de saneamiento por evicción o vicios redhibitorios sobre el área contratada. El área objeto del presente contrato, quedará vinculada a los trabajos y obras de explotación, más las obras estrictamente necesarias para el beneficio, transporte interno, servicios de apoyo y obras de carácter ambiental, para lo cual se deberán tener en cuenta los valores, ubicación y cálculo de las reservas existentes al igual que la producción esperada en el Programa de Trabajos y Obras. **EL CONCESIONARIO** estará obligado a devolver, en lotes continuos o discontinuos las partes del área que no sean ocupadas por los trabajos y obras mencionados. El área retenida deberá estar constituida por una extensión continua, que será inscrita en el Registro Minero Nacional. En todo caso no se permitirá retener áreas que no sean económicamente explotables. **CLÁUSULA TERCERA.** - Valor del Contrato. El presente contrato al momento de perfeccionarse será de valor indeterminado pero determinable según la actividad que esté desarrollando **EL CONCESIONARIO**, de conformidad con las contraprestaciones de este contrato. Para efectos fiscales su valor se definirá con cada pago o abono en cuenta



CONTRATO DE CONCESIÓN PARA LA EXPLOTACIÓN DE UN YACIMIENTO DE ARCILLAS No. 388 CELEBRADO ENTRE LA AGENCIA NACIONAL DE MINERÍA –ANM- Y EL SEÑOR HECTOR JULIO SUAREZ PACHECO.

determinado sobre las contraprestaciones a favor del Estado, de acuerdo con la cláusula séptima. **CLÁUSULA CUARTA.** - Duración del Contrato y Etapas. El presente contrato tendrá una duración máxima de **TREINTA (30) AÑOS**, contados a partir de la fecha de su inscripción en el Registro Minero Nacional según lo señalado en el Artículo 70 del Código de Minas y conforme al PTO aprobado, comenzando en la etapa de **EXPLOTACIÓN**. Como mínimo dos (2) años antes de vencerse el período de explotación, encontrándose a paz y salvo con todas las obligaciones derivadas del contrato y pagado las sanciones que se le hubieren impuesto hasta la fecha de la solicitud, **EL CONCESIONARIO** podrá solicitar la prórroga del mismo hasta por treinta (30) años más, la cual no será automática y **LA CONCEDENTE** podrá exigir nuevas condiciones y pactar contraprestaciones adicionales a las regalías de conformidad con el Decreto 1975 de 2016 o aquellas normas que lo modifiquen, adicionen, complementen o sustituyan. La prórroga solicitada se perfeccionará mediante un acta suscrita por las partes, la cual surtirá efectos a partir de la inscripción en el Registro Minero Nacional y para todos los efectos se sujetará a lo establecido en el artículo 53 de la Ley 1753 de 2015, o aquellas normas que la modifiquen, adicionen, complementen o sustituyan. **PARÁGRAFO.** - **EL CONCESIONARIO** deberá presentar un nuevo Programa de Trabajos y Obras para la vigencia de la prórroga, según lo establece el Decreto 1073 de 2015, o aquellas normas que lo modifiquen, adicionen, complementen o sustituyan. **CLÁUSULA QUINTA.** - Autorizaciones Ambientales. La gestión ambiental está incluida como una obligación del presente contrato a cargo del **CONCESIONARIO**. Para la etapa de explotación se debe contar con el acto administrativo ejecutoriado y en firme, en que la autoridad ambiental competente haya otorgado la licencia ambiental. **PARÁGRAFO.** - Adicionalmente, en caso de que se establezca la presencia de grupos étnicos en el área del presente contrato de concesión minera, **EL CONCESIONARIO** deberá realizar la consulta previa conforme a lo establecido en la ley. **CLÁUSULA SEXTA.** - Autorización de la autoridad competente. En caso de encontrarse el área otorgada en zona de minería restringida, deberá contarse con la correspondiente autorización de la autoridad competente. **CLÁUSULA SÉPTIMA.** - Obligaciones a cargo del CONCESIONARIO. Además del cumplimiento del objeto contractual en los términos establecidos por la normativa vigente, son obligaciones del **CONCESIONARIO** en desarrollo del presente contrato: **7.1.** Planear, diseñar, operar y dar cierre a sus operaciones de tal manera que promueva el desarrollo económico y social, en cumplimiento de los Términos de Referencia para Exploración y Programa de Trabajos y Obras PTO, las Guías Minero Ambientales adoptadas por la Autoridad Minera para ejecutar las labores de exploración, así como con las condiciones fijadas por el Gobierno Nacional conforme al artículo 24 de la Ley 1753 de 2015 o aquellas normas que la modifiquen, adicionen, complementen o sustituyan. **7.2.** Presentar el acto administrativo, ejecutoriado y en firme, en que la autoridad competente haya otorgado el instrumento de manejo ambiental correspondiente, para ejecutar las labores y trabajos de la etapa de Explotación. **7.3.** Dar cumplimiento a las características, dimensiones y calidades señaladas en el Programa de Trabajos y Obras aprobado por la autoridad minera. Sin embargo, **EL CONCESIONARIO** podrá, durante su ejecución, hacer los cambios y adiciones que sean necesarios. **LA CONCEDENTE** y la autoridad ambiental deberán ser informados previamente de tales cambios y adiciones junto con una justificación de los mismos y podrán ser ejecutados una vez aprobados los ajustes por las autoridades minera y ambiental. El mencionado Programa de Trabajos y Obras, debidamente aprobado, será el Anexo No. 3 del presente contrato. **7.4.** Devolver las zonas retenidas, en caso de que no opte por su explotación, de acuerdo con el procedimiento establecido para el efecto en el Código de Minas. Si **EL CONCESIONARIO** decide explotar estas zonas retenidas, deberá incorporarlas al Programa de Trabajos y Obras y solicitar la modificación de la licencia ambiental, si a ello hubiere lugar. **7.5.** Llevar los registros e inventarios actualizados en la fase de explotación, de la producción en boca o borde de mina y en sitios de acopio, para establecer en todo tiempo los volúmenes de los minerales en bruto y de los entregados a las plantas de beneficio y, si fuere el caso, a las de transformación. Estos registros e inventarios se suministrarán trimestralmente a la Autoridad Minera. Para el efecto, **EL CONCESIONARIO**



CONTRATO DE CONCESIÓN PARA LA EXPLOTACIÓN DE UN YACIMIENTO DE ARCILLAS No. 388 CELEBRADO ENTRE LA AGENCIA NACIONAL DE MINERÍA –ANM- Y EL SEÑOR HECTOR JULIO SUAREZ PACHECO.

deberá diligenciar y suministrar el Formato Básico Minero adoptado por **LA CONCEDENTE**. **7.6.** Poner en práctica las reglas, métodos y procedimientos técnicos propios de la explotación minera, que eviten daños a los materiales explotados o removidos o que deterioren o esterilicen las reservas In Situ susceptibles de eventual aprovechamiento. **7.7.** Pagar las regalías establecidas en la Ley vigente al momento del perfeccionamiento del presente contrato para el mineral o minerales objeto del mismo. En todo caso, el monto de las regalías y el sistema para liquidarlas y reajustarlas, serán los vigentes a la fecha del perfeccionamiento del contrato de concesión y se aplicarán durante toda su vigencia. **7.8.** Pagar los impuestos o gravámenes del orden nacional, departamental o municipal que su actividad cause, cuando sean aplicables. **7.9.** Presentar toda la información requerida por **LA CONCEDENTE** y la correspondiente a la información técnica y económica generada en desarrollo de los trabajos mineros conforme a las condiciones y la periodicidad que se haya dispuesto por **LA CONCEDENTE** para el efecto, durante la vigencia del contrato, la cual gozará de reserva en los términos dispuestos en el artículo 88 de la Ley 685 de 2001 o la norma que la modifique, reemplace o sustituya. **7.10.** Adoptar y mantener las medidas que correspondan en la ejecución de los trabajos a realizar durante todas las etapas del proyecto y disponer del personal y de los medios materiales necesarios para preservar la vida e integridad de las personas vinculadas a él y de terceros de conformidad con las normas vigentes sobre seguridad e higiene minera y salud ocupacional. **7.11.** Presentar a **LA CONCEDENTE** un Plan de Gestión Social, que cumpla con lo señalado en la Resolución No. 318 del 20 de junio de 2018, modificada por la Resolución 263 del 25 de mayo de 2021, expedidas por la Agencia Nacional de Minería, o aquellas normas que la modifiquen, adicionen, complementen o sustituyan; la formulación de este plan será presentada por el titular minero dentro de los treinta (30) días siguientes al perfeccionamiento del presente contrato. Así mismo, el Plan de Gestión Social a ejecutar debe contener los proyectos, programas, y actividades que serán ejecutados por **EL CONCESIONARIO** de acuerdo con la escala de producción y capacidad técnica y económica de **EL CONCESIONARIO**. La verificación del cumplimiento de esta obligación por parte de la autoridad minera hará parte del proceso de fiscalización de conformidad con el inciso 2o del artículo 22 de la Ley 1753 del 9 de junio de 2015 y la Resolución No. 318 del 20 de junio de 2018, modificada por la Resolución 263 del 25 de mayo de 2021, expedidas por la Agencia Nacional de Minería, o aquellas normas que las modifiquen, adicionen, complementen o sustituyan. **PARÁGRAFO:** El Plan de Gestión Social que se desarrolle en virtud del contrato de concesión, consolidará proyectos, programas y actividades para prevenir, mitigar, y atender los riesgos sociales generados por el desarrollo del proyecto minero; así como incrementar las oportunidades y beneficios generados por el mismo, considerando el respeto a los Derechos Humanos y en concordancia con el Plan de Desarrollo Municipal, Departamental y Nacional. **7.12. EL CONCESIONARIO** deberá informar y socializar a la comunidad del área de influencia directa del título minero, el proyecto a desarrollar. Para éstos efectos, antes de iniciar la ejecución de su contrato de concesión informará al ente territorial el inicio del proyecto y socializará con la comunidad del área de influencia, los resultados del mismo y las actividades a desarrollar en el área. **PARÁGRAFO:** Este espacio puede ser congruente con el espacio de construcción del Plan de Gestión Social, pero el concesionario deberá llevar trazabilidad de cada uno de ellos por separado para dar cumplimiento a esta obligación. **7.13.** Dar cumplimiento a los requisitos mínimos laborales y ambientales de acuerdo con los soportes presentados y aprobados dentro del trámite del presente contrato de concesión. **7.14.** Adoptar las medidas de protección del ambiente sano, las cuencas hídricas, el desarrollo económico, social, cultural de sus comunidades y la salubridad de la población, frente a las posibles afectaciones que puedan derivarse de la actividad minera de conformidad con la Ley 1753 del 9 de junio de 2015 o aquellas normas que la modifiquen, adicionen, complementen o sustituyan. **7.15.** En caso de existir obligaciones pendientes de cumplir por parte del titular de la Licencia de Explotación **No. 388**, estas se entenderán incorporadas como obligaciones del presente contrato y en consecuencia **LA CONCEDENTE** podrá exigir su cumplimiento. **CLÁUSULA OCTAVA. - Indemnidad.** **EL CONCESIONARIO** se obliga a mantener indemne en




CONTRATO DE CONCESIÓN PARA LA EXPLOTACIÓN DE UN YACIMIENTO DE ARCILLAS No. 388 CELEBRADO ENTRE LA AGENCIA NACIONAL DE MINERÍA –ANM- Y EL SEÑOR HECTOR JULIO SUAREZ PACHECO.

todo momento a **LA CONCEDENTE** frente a cualquier demanda o controversia judicial, de cualquier naturaleza, que tenga como causa la ejecución del presente contrato, en tal virtud, se obliga a responder por las condenas, perjuicios, gastos de defensa judicial y extrajudicial, peritajes y demás erogaciones económicas en que deba incurrir **LA CONCEDENTE** con ocasión de la reclamación judicial derivada de la ejecución del contrato. **CLÁUSULA NOVENA. - Autonomía Empresarial.** En la ejecución de los estudios, trabajos y obras de explotación, beneficio y transformación, **EL CONCESIONARIO** tendrá plena autonomía técnica, industrial, económica y comercial. Por lo tanto, podrá escoger la forma y orden de aplicación de los sistemas y procesos y determinar libremente la localización, movimientos y oportunidad del uso y dedicación del personal, equipos, instalaciones y obras, siempre y cuando se garantice el aprovechamiento racional de los recursos mineros y la conservación del medio ambiente, sin perjuicio de la función de inspección y fiscalización a cargo de **LA CONCEDENTE**. **CLÁUSULA DÉCIMA. - Trabajadores del CONCESIONARIO.** El personal que **EL CONCESIONARIO** ocupe en la ejecución del presente contrato, será de su libre elección y remoción, sin apartarse cuando sea el caso de lo dispuesto en los artículos 128, 251, 253 y 254 del Código de Minas, estando a su cargo los salarios, prestaciones e indemnizaciones que legalmente le correspondan, entendiéndose que ninguna de tales obligaciones le corresponde a la autoridad minera. En consecuencia, **EL CONCESIONARIO** responderá, a su entero cargo, por toda clase de procesos, demandas, reclamos, gastos, en que incurriere a causa de sus relaciones laborales. Así como en los que daba incurrir **LA CONCEDENTE** por dicha causa. **CLÁUSULA UNDÉCIMA. - Responsabilidad del CONCESIONARIO.** **EL CONCESIONARIO** será responsable ante **LA CONCEDENTE** por todos los trabajos que desarrolle en el área contratada. Además, responderá por cualquier daño que cause a terceros o a **LA CONCEDENTE** durante el desarrollo de los mismos, así como por las demandas, procesos, gastos judiciales y extrajudiciales, peritajes, condenas judiciales y conciliaciones que deba asumir **LA CONCEDENTE** como resultado de la ejecución del proyecto minero por parte de **EL CONCESIONARIO**. Frente a terceros dicha responsabilidad se establecerá en la forma y grado en que prevén las disposiciones civiles y comerciales ordinarias; en cuanto a dependientes o subcontratistas se dará cumplimiento a lo preceptuado en el artículo 87 del Código de Minas. **EL CONCESIONARIO** será considerado como contratista independiente para efectos de todos los contratos civiles, comerciales y laborales que celebre por causa de sus estudios, trabajos y obras de exploración y explotación según lo establecido en el artículo 57 del Código de Minas. En ningún caso **LA CONCEDENTE** responderá por las obligaciones de cualquier naturaleza que adquiera **EL CONCESIONARIO** con terceros en desarrollo del presente contrato. **CLÁUSULA DUODÉCIMA. - Diferencias.** Las diferencias de orden legal o económico quedan sometidas al conocimiento y decisión de la rama jurisdiccional del poder público colombiano, en los términos de competencia previstos para el efecto en el Código de Minas o en las disposiciones que lo modifiquen, adicionen, complementen o sustituyan. **CLÁUSULA DÉCIMA TERCERA. - Cesión y Gravámenes. 13.1. Cesión.** La cesión de derechos emanados de este contrato se realizará de acuerdo con lo establecido por el artículo 23 de la Ley 1955 de 2019 y con el cumplimiento del requisito dispuesto en el artículo 22 de la Ley 1753 de 2015, o en aquellas disposiciones que los modifiquen, adicionen o sustituyan. La cesión de que trata esta cláusula no podrá estar sometida por las partes a término o condición alguna en cuanto hace relación al Estado. a) Si la cesión fuere total, el cesionario quedará subrogado en todas las obligaciones emanadas del contrato, aún en las contraídas antes de la cesión y que se hallaren pendientes de cumplirse. b) La cesión parcial de derechos del presente contrato, podrá hacerse por cuotas o porcentajes de dicho derecho. En este caso, cedente y cesionario serán solidariamente responsables por las obligaciones contraídas. c) **Cesión de áreas:** Podrá haber cesión de áreas del contrato de concesión mediante la división material de la zona solicitada o amparada por el mismo. Esta clase de cesión dará nacimiento a un nuevo contrato con el cesionario, que se perfeccionará con la inscripción del documento de cesión en el Registro Minero Nacional. **PARÁGRAFO. -** De conformidad con el artículo 22 de la Ley 1753 del 09 de junio de 2015 y la Resolución No. 352 del 4 de julio de 2018 de la Agencia Nacional de

CONTRATO DE CONCESIÓN PARA LA EXPLOTACIÓN DE UN YACIMIENTO DE ARCILLAS No. 388 CELEBRADO ENTRE LA AGENCIA NACIONAL DE MINERÍA -ANM- Y EL SEÑOR HECTOR JULIO SUAREZ PACHECO.

Minería, o aquellas normas que las modifiquen, adicionen, complementen o sustituyan, para los trámites de cesión de derechos y de áreas **LA CONCEDENTE** requerirá a los interesados acreditar la capacidad económica para la exploración, explotación, desarrollo y ejecución del proyecto minero. **13.2. Gravámenes:** - El derecho a explorar y explotar minas de propiedad estatal podrá ser gravado o dado en garantía de obligaciones, en las condiciones y modalidades establecidas en el Capítulo XXIII del Código de Minas y la Ley 1676 de 2013 o aquellas normas que las modifiquen, adicionen, complementen o sustituyan. **CLÁUSULA DÉCIMA CUARTA. - Póliza Minero – Ambiental.** Dentro de los diez (10) días hábiles siguientes a la fecha de perfeccionamiento del contrato de concesión minera, **EL CONCESIONARIO** deberá constituir una póliza de garantía que ampare el cumplimiento de las obligaciones mineras y ambientales, el pago de las multas y la caducidad. El valor asegurado se calculará con base en los siguientes criterios: a) Para la etapa de Explotación, equivaldrá a un diez por ciento (10%) del resultado de multiplicar el volumen de producción anual estimada del mineral objeto de la concesión, con base en lo establecido en el Programa de Trabajos y Obras aprobado para dicha etapa, por el precio en boca de mina del referido mineral fijado anualmente por el Gobierno. La póliza de que trata esta cláusula, deberá ser aprobada por **LA CONCEDENTE** y deberá mantenerse vigente durante la vida de la concesión, de sus prórrogas y por tres (3) años más. En el evento en que la póliza se haga efectiva, subsistirá la obligación de reponer dicha garantía. **CLÁUSULA DÉCIMA QUINTA. - Inspección.** La autoridad Minera, inspeccionará en cualquier tiempo, en la forma que lo estime conveniente, las labores que realice **EL CONCESIONARIO**, en procura de alcanzar el debido cumplimiento del presente contrato. **CLÁUSULA DÉCIMA SEXTA. - Seguimiento y Control.** **LA CONCEDENTE** directamente o por medio de los auditores que designe, ejercerá el seguimiento y control de la forma y condiciones en que se ejecuta el contrato de concesión, tanto por los aspectos técnicos, económicos, jurídicos, así como de seguridad e higiene minera, como los operativos y sociales. **PARÁGRAFO:** La Autoridad Minera podrá cobrar los servicios de seguimiento y control a los títulos mineros a través de funcionarios o contratistas. La tarifa por los servicios de seguimiento y control se fijará conforme a los parámetros adoptados para el efecto por la Autoridad Minera. **CLÁUSULA DÉCIMA SÉPTIMA. - Multas.** En caso de infracción de cualquiera de las obligaciones por parte de **EL CONCESIONARIO**, previo requerimiento y de conformidad con la Resolución No. 91544 del 24 de diciembre de 2014 del Ministerio de Minas y Energía o aquella norma que la modifique, adicione, complemento o sustituya, **LA CONCEDENTE** podrá imponer administrativamente multas sucesivas de hasta mil (1000) salarios mínimos mensuales legales vigentes, cada vez y para cada caso de infracción de las obligaciones derivadas del presente contrato, siempre que no fueren causal de caducidad o que **LA CONCEDENTE**, por razones de interés público expresamente invocadas, se abstuviere de declararla. Cada multa deberá ser pagada por **EL CONCESIONARIO** dentro del término de hasta treinta (30) días hábiles, según lo establezca **LA CONCEDENTE**, contados a partir de la fecha en que quede ejecutoriada la providencia que la imponga. Si **EL CONCESIONARIO** no cancelare oportunamente las multas de que trata esta cláusula, **LA CONCEDENTE** las hará efectivas con cargo a la póliza de cumplimiento, sin perjuicio de que se declare la caducidad. En el caso de contravenciones a las disposiciones ambientales, la autoridad ambiental, en el marco de sus competencias, aplicará las sanciones previstas en las normas ambientales vigentes. **CLÁUSULA DÉCIMA OCTAVA. - Terminación.** El Contrato de concesión debidamente perfeccionado podrá darse por terminado en los siguientes casos: **18.1.** Por renuncia del concesionario, siempre que se encuentre a Paz y Salvo en el cumplimiento de las obligaciones emanadas del contrato de concesión. **18.2.** Por mutuo acuerdo. **18.3.** Por vencimiento del término de duración. **18.4.** Por muerte del concesionario y **18.5.** Por caducidad. **PARÁGRAFO. -** En caso de Terminación por muerte del **CONCESIONARIO**, esta causal se hará efectiva si dentro de los dos (2) años siguientes al fallecimiento del **CONCESIONARIO**, los asignatarios no piden subrogarse en los derechos emanados de la concesión, en los términos y condiciones establecidas en el artículo 111 del Código de Minas. **CLÁUSULA DÉCIMA NOVENA. - Caducidad.** **LA CONCEDENTE** podrá mediante acto administrativo debidamente motivado declarar la caducidad administrativa



CONTRATO DE CONCESIÓN PARA LA EXPLOTACIÓN DE UN YACIMIENTO DE ARCILLAS No. 388 CELEBRADO ENTRE LA AGENCIA NACIONAL DE MINERÍA –ANM- Y EL SEÑOR HECTOR JULIO SUAREZ PACHECO.

del presente contrato por las causales señaladas en el artículo 112 del Código de Minas, así como lo dispuesto por el artículo 110 de la Ley 1450 de 2011 o aquellas normas que las modifiquen, adicionen, complementen o sustituyan. En este caso **EL CONCESIONARIO** queda obligado a cumplir o garantizar todas las obligaciones de orden ambiental que le sean exigibles y las de conservación y manejo adecuado de los frentes de trabajo y de las servidumbres que se hubieren establecido. **CLÁUSULA VIGÉSIMA. - Procedimiento para la caducidad.** La caducidad del contrato, en los casos en que hubiere lugar, será declarada por **LA CONCEDENTE** de conformidad con el procedimiento establecido por el artículo 288 del Código de Minas o aquellas normas que la modifiquen, adicionen, complementen o sustituyan. **CLÁUSULA VIGÉSIMA PRIMERA. - Reversión y Obligaciones en caso de Terminación. a) Reversión.** En todos los casos de terminación del contrato, ocurrida en cualquier tiempo, operará la reversión gratuita de bienes en favor del Estado, circunscrita esta medida a los inmuebles e instalaciones fijas y permanentes, construidas y destinadas por **EL CONCESIONARIO** en forma exclusiva al transporte y al embarque de los minerales provenientes del área contratada y de aquellas que se encuentren incorporadas a los yacimientos y accesos y que no puedan retirarse sin detrimento del mismo y de los frentes de trabajo. Esta reversión operará sólo en los casos en que las características y dimensiones de los mencionados bienes, a juicio de **LA CONCEDENTE**, los hagan aptos como infraestructura destinada a un servicio público de transporte o embarque o darse al uso de la comunidad. **b) Obligaciones en caso de terminación. EL CONCESIONARIO**, en todos los casos de terminación del contrato, queda obligado a cumplir o a garantizar las obligaciones de orden ambiental exigibles al tiempo de hacerse efectiva dicha terminación. De igual manera dará cumplimiento o garantizará sus obligaciones de orden laboral reconocidas o causadas al momento de su retiro como concesionario. **CLÁUSULA VIGÉSIMA SEGUNDA. - Liquidación.** Dentro de los doce (12) meses siguientes a la expedición del acto administrativo que declare la terminación del presente contrato, las partes suscribirán un Acta en la cual deberá constar detalladamente la liquidación definitiva del mismo y el cumplimiento de todas las obligaciones a cargo de **EL CONCESIONARIO**, en especial de las siguientes: **22.1.** El recibo por parte de **LA CONCEDENTE** del área objeto del contrato y de la(s) mina(s), indicando las condiciones técnicas, físicas y ambientales en que se encuentra(n). Estas últimas de acuerdo con lo que establezca la autoridad ambiental competente. **22.2.** Las pruebas por parte de **EL CONCESIONARIO** del cumplimiento de todas sus obligaciones laborales, o la constancia de su no entrega; **22.3.** El cumplimiento de todas las obligaciones consignadas en la Cláusula Séptima, dejando constancia de las condiciones del mismo y del detalle de las obligaciones incumplidas, sobre las cuales **LA CONCEDENTE** tomará las acciones que procedan. **22.4.** La relación de pagos de regalías y canon superficiario a su cargo, dejando constancia de las condiciones de cumplimiento y del detalle de las obligaciones incumplidas, sobre las cuales **LA CONCEDENTE** tomará las acciones que procedan. Si **EL CONCESIONARIO** no compareciere a la diligencia en la cual se levante el Acta de Liquidación, **LA CONCEDENTE** liquidará el contrato de concesión en forma unilateral mediante acto administrativo debidamente motivado dentro de los dos (2) meses siguientes a la convocatoria o a la falta de acuerdo y se harán efectivas las garantías correspondientes si procediere. **PARÁGRAFO.** En el evento en que **EL CONTRATISTA** minero presente salvedades en la liquidación por mutuo acuerdo, la liquidación unilateral solo procederá en los aspectos que no hayan sido objeto de acuerdo. **CLAUSULA VIGÉSIMA TERCERA. Intereses Moratorios** Cuando **EL CONCESIONARIO** no pague oportunamente alguna de las obligaciones pecuniarias previstas en el presente contrato o en la ley, **LA CONCEDENTE** aplicará a dicha obligación la máxima tasa de interés moratorio legalmente permitida y certificada por la Superintendencia Financiera de Colombia, o la entidad que haga sus veces, al hacer efectivo su recaudo. **CLÁUSULA VIGÉSIMA CUARTA. - Ley aplicable.** Para todos los efectos, el presente contrato, una vez suscrito e inscrito en el Registro Minero Nacional, se sujetará exclusivamente a las leyes y jueces de la República de Colombia. Su ejecución e interpretación, terminación y liquidación quedan sujetos a la Constitución, leyes, decretos, acuerdos, resoluciones, reglamentos o a cualquier otra disposición emanada de las autoridades

CONTRATO DE CONCESIÓN PARA LA EXPLOTACIÓN DE UN YACIMIENTO DE ARCILLAS No. 388 CELEBRADO ENTRE LA AGENCIA NACIONAL DE MINERÍA -ANM- Y EL SEÑOR HECTOR JULIO SUAREZ PACHECO.

competentes colombianas, que en alguna forma tengan relación con el objeto contractual. **CLÁUSULA VIGÉSIMA QUINTA.** - Domicilio Contractual. Para todos los efectos derivados de este contrato el domicilio contractual será el lugar de su celebración. **CLÁUSULA VIGÉSIMA SEXTA.** - Perfeccionamiento. Las obligaciones que por este contrato adquiere **EL CONCESIONARIO**, producen efectos desde su perfeccionamiento. El presente contrato se considera perfeccionado una vez se encuentre inscrito en el Registro Minero Nacional, según lo establecido por el artículo 50 del Código de Minas. **CLÁUSULA VIGÉSIMA SÉPTIMA.** - Anexos. Son anexos de este contrato y hacen o harán parte integrante del mismo los siguientes:

- Anexo No.1. Plano Topográfico
- Anexo No.2. Términos de Referencia para los trabajos de exploración y el Programa de Trabajos y Obras PTO y las Guías Minero Ambientales.
- Anexo No.3. Programa de Trabajos y Obras PTO aprobado.
- Anexo No.4. Plan de Gestión Social aprobado.
- Anexo No.5. Anexos Administrativos:

- Certificado de antecedentes disciplinarios expedido por la Procuraduría General de **EL CONCESIONARIO.**
- Certificado de Responsabilidad Fiscal de **EL CONCESIONARIO.**
- Verificación del Registro de Garantías Mobiliarias de la página web oficial de CONFECÁMARAS en relación con el título **388.**
- Certificados Antecedentes Penales y Requerimientos Judiciales y Registro Nacional de Medidas Correctivas expedido por la Policía Nacional de Colombia de **EL CONCESIONARIO.**
- La licencia ambiental o demás autorizaciones ambientales.
- La póliza minero-ambiental.
- Todos los documentos que suscriban las partes en desarrollo de este contrato.

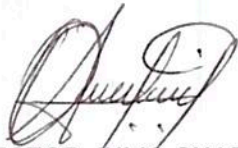
Para constancia se firma este contrato por los que en él intervienen, en dos (2) ejemplares del mismo tenor y contenido, en la ciudad de Bogotá D.C. a los

22 OCT 2021

LA CONCEDENTE

EL CONCESIONARIO


ANA MARÍA GONZÁLEZ BORRERO
Gerente de Contratación y Titulación


HECTOR JULIO SUAREZ PACHECO
C.C. 13.171.289

Elaboró: Ennyth Marilen Torres Pacheco- Ingeniera de Minas Grupo de Evaluación de Modificaciones a Títulos Mineros.
Revisó y Aprobó: Andrea del Pilar Parra Granados- Abogada Grupo de Evaluación de Modificaciones a Títulos Mineros.
Carlos Anibal Vides Reales / Abogado Asesor VCT.