






Detalles de la tarea

Detalles de la tarea

 Evaluación técnica ()

 Documentación ()

 Lista de verificación

 Lista de verificación AT: ()

 Lista de verificación: ()

El área generada para la propuesta de contrato de concesión, en solicitudes de cauce / cauce y ribera, se ajusta con lo definido en el Artículo 64 de la ley 685 de 2001?	Cumple	Río Tetuan 0,3 Km.
Se presentaron todos los permisos requeridos para las zonas restringidas existentes en el área de la propuesta?	Cumple	A la fecha no se evidencian zonas de restricción, sin embargo si el proponente no obtiene los permisos necesarios, la ANM determinará el procedimiento a seguir en relación con el área o celdas restringidas.

El área de la propuesta se encuentra libre de superposiciones con áreas excluibles de la minería? Cumple

A la fecha no se evidencian zonas de exclusión, sin embargo si el proponente no obtiene los permisos necesarios, la ANM determinará el procedimiento a seguir en relación con el área o celdas restringidas.

El Formato A, cumple con los requisitos del Programa Mínimo Exploratorio, establecido en el Anexo de la Resolución 143 de 2017 de la Agencia Nacional de Minería? Cumple

De acuerdo al Auto 210-1520 del 22 de FEBRERO del 2021, notificado por Estado 043 del 23 de MARZO del 2021, se dispuso requerir corregir Formato A de acuerdo con el concepto técnico. El proponente subsano el requerimiento diligenciándolo en la plataforma de ANNA MINERIA y ajustado a la resolución 143 del 2017. El Programa Mínimo Exploratorio - Formato A, CUMPLE con lo establecido en la Resolución N° 143 de 29 de marzo de 2017, proferida por la Agencia nacional de Minería, teniendo en cuenta que, "Se evidenció que algunos de los profesionales indicados por el proponente para desarrollar las actividades exploratorias no son los idóneos; por lo tanto, al momento de su ejecución deberán ser realizadas por los profesionales citados a continuación: - Estudio Geotécnico: Geotecnista. - Estudio Hidrológico: Hidrólogo. – Estudio Hidrogeológico: Hidrogeólogo".

La justificación técnica a las modificaciones de las actividades exploratorias y manejos ambientales realizadas al Formato A, cumple con los requisitos del Programa Mínimo Exploratorio, establecido en el Anexo de la Resolución 143 de 2017 de la Agencia Nacional de Minería? No Aplica

El proponente adjuntó documento en el cual el profesional técnico acepta la refrendación para el presente trámite? No Aplica

Se allegó copia de la matricula profesional del ingeniero que refrendó los documentos técnicos? Cumple

Verificado en el consejo profesional nacional de ingeniería, se evidenció que el profesional que refrenda la información técnica, no presenta antecedentes disciplinarios ético profesionales. Se le recomienda al profesional allegar copia más legible para facilitar las revisiones técnicas.

El profesional que refrenda los documentos técnicos que acompañan la propuesta es competente de acuerdo con el artículo 270 de la ley 685 de 2001, complementado por ley 926 de 2004? Cumple

El(los)municipio donde se encuentra ubicada el area de la propuesta está(n) concertado(s)? Cumple

Revisado en la página de la Agencia Nacional de Minería (<https://www.anm.gov.co/?q=actas-de-concertacion-y-audiencias>), se evidenció que el área de la propuesta OG2-082919, se georreferencia que el municipio de CHAPARRAL en el departamento del TOLIMA, se encuentra concertado desde el 10 de agosto de 2020.

■ Recomendación/Decisión

¿Es viable técnicamente?: Sí

■ Conclusiones de la evaluación

Comentarios: Una vez realizada la evaluación técnica*, dentro del trámite de la propuesta OG2-082919 para ARENAS (DE RIO), GRAVAS (DE RIO), RECEBO, se tiene que de acuerdo con los "Lineamientos para la Evaluación de los Trámites y Solicitudes Mineras a Partir del Sistema de Cuadrícula Minera y Metodología para la Migración de los Títulos Mineros al Sistema de Cuadrícula" adoptadas por la Resolución 505 de 2 de agosto de 2019, se tiene un área de 13,5175 hectáreas, ubicada en el municipio de CHAPARRAL,

departamento del TOLIMA. Adicionalmente, se observa lo siguiente: 1. De acuerdo al Auto 210-1520 del 22 de FEBRERO del 2021, notificado por Estado 043 del 23 de MARZO del 2021, se dispuso requerir corregir Formato A de acuerdo con el concepto técnico. El proponente subsana el requerimiento diligenciándolo en la plataforma de ANNA MINERIA y ajustado a la resolución 143 del 2017. El Programa Mínimo Exploratorio - Formato A, CUMPLE con lo establecido en la Resolución N° 143 de 29 de marzo de 2017, proferida por la Agencia nacional de Minería, teniendo en cuenta que, "Se evidenció que algunos de los profesionales indicados por el proponente para desarrollar las actividades exploratorias no son los idóneos; por lo tanto, al momento de su ejecución deberán ser realizadas por los profesionales citados a continuación: - Estudio Geotécnico: Geotecnista. - Estudio Hidrológico: Hidrólogo. – Estudio Hidrogeológico: Hidrogeólogo". 2. El área de la Propuesta de Contrato de Concesión OG2-082919, presenta superposición con las siguientes capas: - Superposición parcial con (1) ZONA DE DRENAJE DOBLE. Río Tetuan (0,3 Km). No se realiza recorte con dicha zona, dado su carácter informativo, sin embargo, el solicitante deberá estar atento al pronunciamiento de la autoridad competente. - Superposición parcial con (3) ZONAS DE PREDIO RURAL, se aclara que de acuerdo al artículo 35 del Código de Minas, no estaría contemplada dentro de las zonas o lugares con restricciones para adelantarse trabajos y obras de exploración y explotación de minas. - Superposición total con (1) ZONA MACROFOCALIZADA, TOLIMA, Unidad Administrativa Especial de Gestión de Restitución de Tierras Despojadas. - Superposición total con (1) ZONA MICROFOCALIZADA, Unidad de Restitución de Tierras – URT- Chaparral Corregimientos: EL LIMON, LA MARINA, CALARMA. No se realiza recorte con dichas zonas, dado su carácter informativo, sin embargo, el solicitante deberá estar atento al pronunciamiento de la autoridad competente. - Superposición total con (1) ZONA DE RESERVA NATURAL BIOSFERA_ CINTURON ANDINO. No se realiza recorte con dichas zonas, dado su carácter informativo. Sin embargo, el solicitante deberá estar atento al pronunciamiento de la autoridad competente. *Esta Revisión se realiza con base en la información existente en Anna Minería (módulos Evaluación de PCC y la clasificación de las distintas coberturas geográficas en el Visor Geográfico).

Haga clic en el botón 'Atrás' para regresar a la página anterior

 Atrás